



SEMINÁRIO
INTERNACIONAL
GOVERNANÇA
METROPOLITANA

COMO AS BOAS
PRÁTICAS MELHORAM
A GOVERNANÇA

22 E 23 DE OUTUBRO DE 2015

AUDITÓRIO DA CELEPAR

Rua Mateus Leme, 1561 | Centro Cívico
CURITIBA - PARANÁ



Estamos muito felizes com sua presença em
nosso seminário.

Nesse momento em que precisamos discutir
novos caminhos para a gestão de nossos espaços
metropolitanos, a ideia de realizarmos este
seminário nos pareceu bastante oportuna.

Reunir os diversos órgãos públicos e atores que
atuam nas regiões metropolitanas espalhadas
pelo país e apresentar e discutir boas práticas
implementadas em várias regiões metropolitanas
no Brasil e em alguns países do mundo foi a
maneira que vimos como forma de contribuir
para ampliar nossa visão

Sejam bem vindos!

REGIÃO METROPOLITANA DE CURITIBA - RMC

Características Gerais

Constituída por 29 municípios, a RMC é a oitava região metropolitana mais populosa do Brasil, com 3.223.836 habitantes (IBGE, 2010), e concentra 30.86% da população do Estado. Também é a segunda maior região metropolitana do país em extensão, com 16.581,21km².

Cercada por áreas de proteção da natureza, a região se destaca pelas belas paisagens, pelo cinturão verde e pela tradição deixada pelos imigrantes, fatores que têm sido atrativos para o desenvolvimento do turismo rural, ecológico e de esportes radicais.

Pela sua estratégica localização geográfica, a RMC tem posição de relevância no contexto estadual e nacional pois está próxima dos principais mercados produtores e consumidores brasileiros e dos países do Mercosul por isso tem atraído novas indústrias em vários municípios.

O potencial para empreendimentos, a boa infraestrutura, o constante desenvolvimento, a logística, a expansão industrial e o apoio do governo do Estado podem transformar a RMC na sede do maior polo industrial do Sul do Brasil.

Formação da RMC

A configuração inicial da RMC, quando da sua criação pela Lei Complementar Federal n.º 14/73, compreendia 14 municípios: Curitiba, Almirante Tamandaré, Araucária, Balsa Nova, Bocaiúva do Sul, Campina Grande do Sul, Campo Largo, Colombo, Contenda, Mandirituba, Piraquara, Quatro Barras, Rio Branco do Sul e São José dos Pinhais.

Essa configuração se manteve até a década de 90, quando começam a ocorrer os primeiros desmembramentos de municípios metropolitanos: Fazenda Rio Grande é criado em 28 de janeiro de 1990 (desmembrado de Mandirituba); Tunas do Paraná em 30 de abril de 1990 (desmembrado de Bocaiúva do Sul); Itaperuçu em 09 de novembro de 1990 (desmembrado de Rio Branco do Sul); e, em 18 de março de 1992, Pinhais (desmembrado de Piraquara).

Os limites do território metropolitano, entretanto, só são alterados em 1994 pela lei estadual n.º 11.027/94. Foram incluídos os municípios de Cerro Azul, Doutor Ulysses (desmembrado de Cerro Azul em 20 de novembro de 1990), Quitandinha (desmembrado de Contenda e de Rio Negro em 13 de junho de 1961), e Tijucas do Sul.

Em 1995 os contornos da RMC são mais uma vez expandidos pela Lei Estadual 11.096/95, com a inserção de Adrianópolis (desmembrado em 25 de julho de 1960 de Bocaiúva dos Sul). Registra-se nesse mesmo ano o desmembramento de Campo Magro do município de Almirante Tamandaré (11 de dezembro de 1995). A inclusão de Agudos do Sul (desmembrado de Tijucas do Sul em 25 de julho de 1960) pela Lei Estadual 12.125/98 marca a última alteração da década de 90. O território da RMC permanece com 25 municípios até a inserção da Lapa, por meio da Lei Estadual 13.512/2002. E, em 2011, através da Lei Complementar Estadual n.º 139/11, os municípios de Campo do Tenente, Piên e Rio Negro também foram incluídos na RMC.

A Coordenação da Região Metropolitana de Curitiba (COMEC) foi criada em 1974, pelo Governo do Estado do Paraná, através da Lei Estadual nº 6.517, para coordenar as ações de interesse público e planejar soluções conjuntas para as necessidades da Região Metropolitana de Curitiba (RMC).

Atualmente vinculada à Secretaria do Desenvolvimento Urbano do Paraná (SEDU), a COMEC é responsável pelo planejamento e gestão do desenvolvimento integrado dos 29 municípios que compõem a região metropolitana.

Entre suas atividades estão o planejamento territorial e a coordenação das funções públicas de interesse comum aos seus municípios tais como transporte público de passageiros, sistema viário, habitação, saneamento, elaboração e estabelecimento de diretrizes para o desenvolvimento socioeconômico e ambiental. Também controla o uso e a ocupação do solo.

Como envolve um contingente de 3,5 milhões de pessoas, a RMC ainda tem muitos desafios a superar, como a questão demográfica, a desigualdade econômica entre os municípios, o desemprego, a necessidade de saneamento básico em algumas cidades, a ocupação irregular, a proteção dos mananciais e o espaço para crescimento.

Para orientar e fomentar o desenvolvimento metropolitano, a COMEC apresentou pela primeira vez, em 1978, o “Plano de Desenvolvimento Integrado da Região Metropolitana de Curitiba – PDI/RMC” que abordou, de modo global, os problemas dos diferentes municípios da região.

Em 2002, com a colaboração de outras entidades, a COMEC elaborou um novo PDI/RMC com propostas de ordenamento territorial e de um novo arranjo institucional. Este PDI, editado em 2006, tem princípios baseados na competitividade, sustentabilidade, solidariedade, parceria e participação pública.

Objetivo

O objetivo deste seminário é refletir sobre experiências nacionais e internacionais no sentido de identificar boas práticas que permitam desenvolver ferramentas para aprimorar a governança metropolitana no país.

Painéis

Os moderadores iniciarão os painéis 1, 2 e 3 com uma fala de 10 minutos em que apresentarão um rápido cenário do tema a ser abordado. Em seguida serão apresentadas as palestras que terão duração de 30 minutos cada. Após, será iniciada uma mesa de diálogo, que deverá ter duração de uma hora, onde o moderador debaterá com os palestrantes, utilizando-se de perguntas vindas da plateia, sobre as palestras apresentadas. O moderador deverá no encerramento do painel, de forma resumida, relatar os principais aspectos debatidos.

O painel 4 terá o formato de uma mesa redonda, onde o moderador apresentará em 10 minutos, de forma sucinta alguns aspectos do Estatuto da Metrópole e em seguida os demais debatedores terão 20 minutos cada, para expor suas ideias a respeito do tema. Ao final, o moderador terá 20 minutos para um pequeno debate, sustentado por eventuais perguntas e para a finalização do painel apresentando os principais aspectos do debate.

Perguntas

Em todos os painéis as perguntas da platéia deverão ser feitas por escrito, utilizando-se das fichas de perguntas colocadas nas sacolas.

DADOS GERAIS DA REGIÃO METROPOLITANA DE CURITIBA

MUNICÍPIO	DISTÂNCIA DE CURITIBA	ÁREA TOTAL EM Km ²	POPULAÇÃO TOTAL 2010	PIB 2010 - R\$	IDH-M (PNUD 2010)	DATA DE ANIVERSÁRIO DO MUNICÍPIO	INCLUÍDO NA RMC
Adrianópolis	133 km	1.349,34	6.376	85.481.000,00	0,667	25 de Julho de 1960	Mai de 1995
Agudos do Sul	73 km	192,23	8.270	73.931.000,00	0,660	18 de Novembro de 1961	Abril de 1998
Almirante Tamandaré	17 km	194,75	103.204	723.921.000,00	0,699	28 de Outubro de 1889	Janeiro de 1974
Araucária	27 km	469,17	119.123	12.371.028.000,00	0,740	11 de Fevereiro de 1890	Janeiro de 1974
Balsa Nova	42 km	348,97	11.300	290.361.000,00	0,696	25 de Janeiro de 1961	Janeiro de 1974
Bocaiuva do Sul	29 km	826,35	10.987	107.807.000,00	0,640	12 de Abril de 1871	Janeiro de 1974
Campina Grande do Sul	31 km	538,97	38.769	584.847.000,00	0,718	14 de Novembro de 1951	Janeiro de 1974
Campo do Tenente	95 km	304,49	7.125	106.380.000,00	0,686	29 de Outubro de 1961	Dezembro de 2011
Campo Largo	32 km	1.249,42	112.377	1.640.607.000,00	0,745	23 de Fevereiro de 1871	Janeiro de 1974
Campo Magro	10 km	275,57	24.843	208.683.000,00	0,701	01 de Janeiro de 1997	Dezembro de 1995
Cerro Azul	87 km	1.341,19	16.938	216.287.000,00	0,573	27 de Outubro de 1882	Dezembro de 1994
Colombo	19 km	197,36	212.967	2.128.436.000,00	0,733	05 de Fevereiro de 1890	Janeiro de 1974
Contenda	48 km	299,04	15.891	159.101.000,00	0,681	14 de Dezembro de 1952	Janeiro de 1974
Curitiba		435,27	1.751.907	53.106.497.000,00	0,823	29 de Março de 1693	Janeiro de 1974
Doutor Ulysses	170 km	781,45	5.727	103.024.000,00	0,546	01 de Janeiro de 1993	Dezembro de 1994
Fazenda Rio Grande	19 km	116,68	81.675	618.794.000,00	0,720	26 de Janeiro de 1990	Janeiro de 1990
Itaperuçu	37 km	314,42	23.887	204.988.000,00	0,637	01 de Janeiro de 1993	Novembro de 1990
Lapa	62 km	2.093,83	44.932	778.810.000,00	0,706	13 de Junho de 1872	Janeiro de 2002
Mandirituba	45 km	379,18	22.220	276.214.000,00	0,655	25 de Julho de 1960	Janeiro de 1974
Piên	90 km	254,90	11.236	280.431.000,00	0,694	01 de Novembro de 1961	Dezembro de 2011
Pinhais	7 km	60,75	117.008	4.493.030.000,00	0,715	20 de Março de 1992	Março de 1992
Piraquara	22 km	227,03	93.207	547.470.000,00	0,700	29 de Janeiro de 1890	Janeiro de 1974
Quatro Barras	31 km	181,13	19.851	609.314.000,00	0,742	09 de Novembro de 1961	Janeiro de 1974
Quitandinha	71 km	447,03	17.089	151.327.000,00	0,680	13 de Junho de 1961	Dezembro de 1994
Rio Branco do Sul	33 km	812,33	30.650	583.346.000,00	0,679	11 de Outubro de 1947	Janeiro de 1974
Rio Negro	115 km	603,25	31.274	590.210.000,00	0,760	15 de Novembro de 1870	Dezembro de 2011
São José dos Pinhais	15 km	946,44	264.210	13.690.888.000,00	0,758	19 de Março de 1690	Janeiro de 1974
Tijucas do Sul	62 km	672,20	14.537	214.052.000,00	0,636	14 de Novembro de 1951	Dezembro de 1994
Tunas do Paraná	87 km	668,48	6.256	49.315.000,00	0,611	10 de Novembro de 1992	Abril de 1990
TOTAL		16.581,21	3.223.836	94.994.580.000			

Fonte: Dados do IBGE – Censo 2010

PROGRAMAÇÃO

22 de Outubro | Quinta-feira

08h30 - Credenciamento / Café boas-vindas

09h00 - Abertura

Gilberto Kassab - Ministro das Cidades

Beto Richa - Governador do Estado do Paraná

Ratinho Júnior - Secretário do Desenvolvimento Urbano do Estado do Paraná

Daniela Carrera-Marquis - Representante do BID no Brasil

Marco Alba - Prefeito de Gravataí e Presidente da Granpal

09h50 - Palestra Inaugural - "Governança e financiamento no ambiente metropolitano"

Enid Slack - Diretora do Instituto de Financiamento e Governança Municipal da Universidade de Toronto

Moderador - **Andrés Muñoz** - Atua na Divisão de Gestão Fiscal Municipal do BID

10h30 - Perguntas / Debate

10h50 - Paineis 1 - "A experiência internacional na gestão metropolitana"

Moderador - **Alberto Maia da Rocha Paranhos** - Economista Urbano / Especialista em Gestão do Desenvolvimento Urbano Sustentável

11h00 - Seis regiões metropolitanas no interior da Argentina

Francisca Rojas - Especialista em Desenvolvimento Urbano e Habitação / BID

11h30 - Província de Ourense - Região da Galícia / Espanha

Manuel Baltar - Presidente da Assembleia Regional de Ourense

12h00 - Almoço

13h30 - Grande Toronto / Canadá

Enid Slack - Diretora do Instituto de Financiamento e Governança Municipal da Universidade de Toronto

14h00 - Mesa de diálogo / Perguntas

15h00 - Coffee-break

15h20 - Paineis 2 - "A governança metropolitana no Brasil"

Moderador - **Marco Aurélio Costa** - Diretor de Estudos e Políticas Regionais, Urbanas e Ambientais do Instituto de Pesquisa Econômica Aplicada - IPEA

15h30 - A Região Metropolitana de Curitiba

Omar Akel - Diretor-presidente da Coordenação da Região Metropolitana de Curitiba - COMEC / RMC

16h00 - A experiência da Região Metropolitana de São Paulo

Rovena Maria Negreiros Ferreira - Diretora-presidente da Empresa Paulista de Planejamento Metropolitano S/A - Emplasa / RMSP

16h30 - Mesa de diálogo / Perguntas

17h30 - Encerramento

23 de Outubro | Sexta-feira

09h00 - Paineis 3 - "Financiamento e Instrumentos de Desenvolvimento Regional Integrado"

Moderadora - **Sol Garson** - Economista e Consultora em Finanças Públicas

09h10 - Parcerias Público-privadas Interfederativas - A experiência da Região Metropolitana de Belo Horizonte

Gustavo Batista de Medeiros - Chefe de Gabinete da Agência de Desenvolvimento Metropolitana da Região Metropolitana de Belo Horizonte - RMBH

09h40 - O consórcio metropolitano de transporte público da Grande Recife -

Maria Ivana Vanderlei - Engenheira civil do Consórcio de Transportes da Região Metropolitana - CTM / RMR

10h10 - A importância da Associação dos Municípios na governança da Região Metropolitana de Porto Alegre

Marco Alba - Prefeito de Gravataí e Presidente da Granpal / RMPA

10h40 - Coffee-break

11h00 - Mesa de diálogo / Perguntas

12h00 - Almoço

13h30 - Paineis 4 - "Mesa Redonda sobre o Estatuto da MetrÓpole"

Moderador - **Carlos Hardt** - Arquiteto e Urbanista, Coordenador do mestrado e doutorado em Gestão Urbana (PPGTU-PUCPR) e Coordenador da Área Estratégica Cidades da PUCPR

Yuri Rafael Della Giustina - Secretário Nacional Substituto de Acessibilidade e Programas Urbanos - Ministério das Cidades

Cassio Taniguchi - Superintendente de Desenvolvimento da Região Metropolitana de Florianópolis - RMF

Andrezza Rosalém Vieira - Diretora - presidente do Instituto Jones dos Santos Neves e Secretária Executiva do Conselho Metropolitano da Grande Vitória - RMV

15h00 - Palestra Final - Rede de ativos inteligentes

Ramiro Wahrhaftig - Assessor de Projetos Especiais da Secretaria da Casa Civil do Estado do Paraná

16h30 - Leitura do Documento Síntese do Seminário

Ratinho Júnior - Secretário do Desenvolvimento Urbano do Estado do Paraná

17h00 - Brunch / Visita ao Palácio Iguaçú

17h45 - Encerramento

PALESTRANTES

Enid Slack



Enid Slack é diretora do Instituto Municipal de Finanças e Governança e professora adjunta na Escola Munk de Assuntos Globais da Universidade de Toronto. O IMFG analisa os desafios da saúde e da governança fiscal das grandes cidades. Enid tem publicações como: “A sua cidade é saudável? Medindo Saúde Fiscal Urbana” (co-editado com Richard Pássaro) e “Governança e Financiamento das Áreas Metropolitanas nos Sistemas Federais” (co-editado com Rupak Chattopadhyay). Ela tem dado consultoria aos governos e agências internacionais sobre finanças municipais e governança no Canadá, Brasil, China, Colômbia, Índia, México, Mongólia, Filipinas, África do Sul e Tanzânia.

Francisca Rojas



Francisca Rojas tem PhD em Planejamento Urbano Regional do Massachusetts Institute of Technology (MIT), mestrado em planejamento urbano do MIT e é bacharel pela Universidade de Michigan. Foi diretora de pesquisa e pós-doutorado no projeto de política de transparência na Harvard Kennedy School. É integrante do MIT Senseable City Lab. No setor público tem atuado como urbanista em Washington (escritório de planejamento) e assessora do Ministro da Habitação, no Chile. Suas áreas de interesse incluem o uso das tecnologias da informação em áreas urbanas, questões de transparência e responsabilidade e o desenvolvimento das áreas metropolitanas.

José Manuel Baltar Blanco



Manuel Baltar, formou-se em Direito pela Universidade de Santiago de Compostela. Servidor Oficial da Administração Geral de Galícia e Chefe de serviço jurídico da Junta da Galícia em Ourense. Tem mestrado em direito administrativo e ambiental, pós-graduação em gestão e recursos humanos, contabilidade e análises econômicas e financeiras. Executivo Provincial em Ourense da Câmara de Agricultura e Expourense. Partícipe da Câmara de Comércio e Indústria de Ourense. Elegeu-se no Parlamento da Galícia onde presidiu Comissão de Comércio e Indústria.

É presidente da Região de Ourense (cargo equivalente ao Governo do Estado).

Omar Akel



Omar Akel é formado em Arquitetura e Urbanismo (UFPR). Participou de cursos e seminários como “Problemas de Desenvolvimento Econômico” (Universidade de Harvard), “Melhoramento do Habitat Urbano (ONU/Banco Mundial) e Conferência População e o Futuro Urbano (ONU/ Barcelona). Foi diretor Técnico da Cohab, presidente do IPPUC, presidente do Iparides, presidente da Mineropar e administrador Regional da Matriz (Prefeitura de Curitiba). Desenvolveu projetos de planejamento e consultoria nas áreas de transporte e desenvolvimento urbano em Maringá, Cascavel, Nova Esperança, Nova Esperança, Foz do Iguaçu, Londrina e Bombinhas. Atualmente é diretor-presidente da Comec.

Rovena Maria Negreiros Ferreira



Rovena Negreiros é gestora pública, graduada em Direito Público pela Universidade Federal do Espírito Santo (UFES), com mestrado em Ciências Políticas pela Universidade Federal de Santa Catarina (UFSC) e doutorado em Economia Regional pelo Instituto de Economia da Universidade Estadual de Campinas (Unicamp). Foi Presidente do Condephaat. De 2011 a junho de 2015, foi Diretora de Planejamento da Emplasa, instituição pública vinculada à Secretaria Estadual da Casa Civil do Governo do Estado de São Paulo. Preside a Empresa Paulista de Planejamento Metropolitano (Emplasa) desde 06 de julho de 2015.

Gustavo Batista de Medeiros



Gustavo Batista de Medeiros tem MBA Internacional em Gerenciamento de Projetos, pela Fundação Getúlio Vargas, e é graduado em Administração Pública, pela Fundação João Pinheiro. Possui vasta experiência na administração pública, tendo ocupado vários cargos como: Assessor de Gestão Estratégica do Departamento de Estradas e Rodagens de Minas Gerais (DER-MG); Assessor de Gestão Estratégica e Inovação da Secretaria de Estado de Transportes e Obras Públicas. Atualmente exerce o cargo de Chefe de Gabinete da Agência de Desenvolvimento Metropolitana da Região Metropolitana de Belo Horizonte - RMBH.

Maria Ivana Vanderlei



Maria Ivana Vanderlei, Doutoranda do Curso de Transporte e Gestão das Infraestruturas Urbanas da Universidade Federal de Pernambuco - UFPE, com Mestrado em Desenvolvimento Urbano na UFPE sendo Engenheira Civil pela UFPE, com especialização em transporte pelo GEIPOT e pela JICA. Engenheira Civil do Consórcio de Transportes da Região Metropolitana - CTM, com função de Analista de Transporte I, tendo participado do grupo de transição na formação do Consórcio e em seguida Coordenadora da Diretoria de Planejamento do Consórcio até dezembro de 2014.

Marco Aurélio Soares Alba



Marco Alba é formado em Direito. Começou a vida pública aos 23 anos quando se elegeu vereador de Gravataí (RS). Foi presidente da Câmara Municipal. Foi secretário Municipal de Indústria e Comércio. Foi Secretário Estadual do Trabalho, Cidadania e Assistência Social (SETCAS). Também foi conselheiro da Trensurb, entre 1998 e 2002. Foi deputado estadual por três mandatos. Também assumiu a Secretaria Estadual de Habitação, Saneamento e Desenvolvimento. Atualmente é prefeito de Gravataí e presidente da Associação dos Municípios da Região


Metropolitana de Porto Alegre – Granpal.

Yuri Rafael Della Giustina



Yuri Giustina é formado em Engenharia Mecânica (UNB), com especialização em Tratamento e Destinação Final de Resíduos Sólidos e Líquidos (UFG) e mestrado em Planejamento e Gestão Ambiental (UCB). Foi analista operacional da Cia. de Saneamento Ambiental do Distrito Federal. Atualmente ocupa o cargo de Diretor de Políticas de Acessibilidade e Planejamento Urbano do MCidades. É Conselheiro Titular representando o MCidades no Conselho Nacional dos Direitos da Pessoa com Deficiência e no Conselho Nacional do Direitos do Idoso. Tem ministrado palestras sobre Saneamento e Planejamento Urbano no Brasil e no exterior.

Cássio Taniguchi



Cassio Taniguchi é formado em Engenharia Eletrônica pelo ITA – Instituto Tecnológico de Aeronáutica (1964). Foi Secretário de Estado do Planejamento e Coordenação Geral do Estado do Paraná, acumulando com a Secretaria de Estado da Indústria e Comércio. Foi prefeito de Curitiba por dois mandatos (1997-2004). Foi deputado federal. Ocupou o cargo de Secretário de Estado de Desenvolvimento Urbano e Meio Ambiente do Distrito Federal. Foi Secretário de Estado do Planejamento e Coordenação Geral do Estado do Paraná (2011-2014). Atualmente ocupa o cargo de Superintendente da Região Metropolitana da Grande Florianópolis do Estado de Santa Catarina.

Andreza Rosalém



Andreza Rosalém é mestre em Economia (UFES). Atualmente é diretora-presidente do Instituto Jones dos Santos Neves. Atuou junto ao Programa das Nações Unidas para o Desenvolvimento no Brasil (Pnud Brasil), a Organização das Nações Unidas para a Educação, a Ciência e a Cultura (Unesco), ao BID e ao Banco Mundial. Ela se dedica às pesquisas nas áreas de desigualdade social, educação, pobreza, mercado de trabalho e avaliações de políticas públicas no Brasil e na América Latina. Junto com outros autores publicou o artigo “Avaliação da pertinência de um programa Bolsa Qualificação para o combate à pobreza no Espírito Santo”.


Ramiro Wahrhaftig



Ramiro Wahrhaftig é Engenheiro Civil (UFPR), Pós-graduado em Engenharia (PUC-RJ); Mestre em Planejamento Energético (UFRJ); Pesquisador Visitante na Twente University of Technology (Holanda), McGill University (Canadá) e University of Texas at Austin (USA); Doutorando em Tecnologia e Inovação, na Université de Technologie de Compiègne (França). A partir de 1995 assumiu, no governo do PR, a Secretaria da Educação, a Secretaria da Ciência, Tecnologia e Ensino Superior e a Secretaria da Indústria, Comércio e Turismo. Em 2003 voltou à vida universitária na PUC-PR e hoje também é Assessor de Projetos Especiais da Secretaria da Casa Civil do Estado do Paraná.

MODERADORES

Andrés Muñoz



Andrés Muñoz foi consultor e professor de finanças públicas do Programa de Desenvolvimento das Nações Unidas, da Secretaria Distrital de Finanças de Bogotá, Colômbia, e da Escola Wagner (Universidade de Nova York). É especialista em descentralização fiscal e finanças públicas urbanas na América Latina. Tem experiência em projetos de desenvolvimento de política fiscal e desenvolvimento urbano em vários países. Sua pesquisa mais recente é sobre concorrência local fiscal, tributária propriedade, transferências de equalização e mercados de capitais

subnacionais na América Latina. Atualmente atua na Divisão de Gestão Fiscal Municipal do BID no escritório do Brasil.

Alberto Maia da Rocha Paranhos



Alberto Paranhos é economista urbano formado na UFPR, com pós-graduação na Universidade de Paris (Panthéon-Sorbonne) e especialização em gestão do crescimento urbano (Banco Mundial).

Trabalhou no IPPUC, foi consultor do Banco Mundial e outras agências de fomento e foi funcionário do ONU-Habitat, agência da ONU para Cidade, Habitação, Serviços Urbanos e Governos Locais. Viveu em vários países, sempre atuando em políticas públicas e projetos de desenvolvimento urbano e gestão de cidades. Aposentou-se

da ONU em 2010 e tem trabalhado como consultor em projetos de planejamento do desenvolvimento urbano sustentável no Brasil e no exterior.


Marco Aurélio Costa



Marco Costa é economista (UFMG), com Mestrado e Doutorado em Planejamento Urbano e Regional (Ippur/UFRJ). É Técnico de Planejamento e Pesquisa do IPEA, onde atualmente exerce o cargo de Diretor de Estudos e Políticas Regionais, Urbanas e Ambientais, além de coordenar os projetos "Atlas do Desenvolvimento Humano no Brasil", "Governança Metropolitana no Brasil", "Mapeamento da Vulnerabilidade Social nas Regiões Metropolitanas Brasileiras" e "Desenvolvimento Territorial e Políticas Públicas". Tem experiência na área de Planejamento

Urbano e Regional e na avaliação de políticas públicas.

Sol Garson



Sol Garson é economista, Doutora em Planejamento Urbano e Regional pelo IPPUR/UFRJ. Atualmente, é professora colaboradora do Programa de Pós-graduação em Políticas Públicas, Estratégias e Desenvolvimento, do Instituto de Economia da UFRJ, lecionando Gestão Financeira Estadual e Municipal. É consultora de instituições como BID, Macroplan-Prospectiva, Estratégia & Gestão. Trabalhou como Economista no BNDES, foi Secretária de Fazenda do Município do Rio de Janeiro e Subsecretária de Política Fiscal da Secretaria de Fazenda do Estado do Rio de Janeiro.

É autora do livro "Regiões Metropolitanas: por que não cooperam?"

Carlos Hardt



Carlos Hardt é graduado em Arquitetura e Urbanismo e tem doutorado em Meio Ambiente e Desenvolvimento pela UFPR. É coordenador e professor da Pós-Graduação em Gestão Urbana - PPGTU/PUCPR e professor de Arquitetura e Urbanismo da Escola de Arquitetura e Design da PUC-PR. Exerce co-liderança do grupo de pesquisa Planejamento e Projeto em Espaços Urbanos e Regionais do PPGTU. É consultor da Fundação O Boticário de Proteção da Natureza. Tem experiência na área de planejamento urbano e regional, atuando nas áreas de gestão urbana, planos diretores, paisagem urbana, gestão metropolitana e Região Metropolitana de Curitiba.

Apoyo:



Patrocínio:



Realização:

