





Localização das Unidades Territoriais de Planejamento da RMC

Legenda

-  UTPs da RMC
-  Mancha urbanizada 2004*
-  Sistema viário principal
-  Ferrovias
-  Represas existentes
-  Represas projetadas

*Campo Largo 2000

0 5.000
Meters

FONTE: COMEC, 2010

Projeção Universal Transversa de Mercator

Meridiano Central 51° W.GR

Datum vertical SAD-69

Datum horizontal Imituba-Santa Catarina

