












Legenda

- |  |  |
|--|--|
|  ZOO1 - Zona de Ocupação Orientada 1      |  ZR - Zona Rural                    |
|  ZOO2 - Zona de Ocupação Orientada 2      |  ZRO - Zona de Restrição a Ocupação |
|  ZOO3 - Zona de Ocupação Orientada 3      |  Rede Hídrica                       |
|  ZOO4 - Zona de Ocupação Orientada 4      |  Linha de Transmissão de Energia    |
|  ZUC1 - Zona de Urbanização Consolidada 1 |  Arruamento                         |
|  ZUC2 - Zona de Urbanização Consolidada 2 |  |

Fonte:  
 - AGUASPARANÁ, 2000.  
 - COMEC, 2014

Datum horizontal: SAD69



**UTP DO ITAQUI**

Alteração Zoneamento  
 Decreto Estadual nº 3933/2020  
 Anexo ao Decreto Estadual nº 5.161/2020