


ZONEAMENTO APA DO RIO VERDE

- ZREP - Zona da Represa
- ZPRE - Zona de Preservação da Represa
- ZPFV - Zona de Preservação de Fundo de Vale
- ZCVC - Zona de Conservação da Vida Silvestre
- ZPM - Zona do Parque do Mate
- ZUC - Zona de Urbanização Consolidada
- ZOO - Zona de Ocupação Orientada
- CUE - Corredor de Uso Especial
- ZUA - Zona de Uso Agropecuário
- CEUT - Corredor Especial de Uso Turístico


- Perímetro APA do Rio Verde
- Hidrografia
- Sistema Viário

Unidade Territorial de Planejamento - UTP
 UTP - Campo Magro Decreto Est. nº 4642/2009

MAPA ANEXO AO DECRETO ESTADUAL Nº 5681/2020



COMEC



PARANÁ
GOVERNO DO ESTADO


ZONEAMENTO ECOLÓGICO ECONÔMICO

APA RIO VERDE

Fonte:
COMEC/2006
SEMA/2019
ÁGUAS PARANÁ/2000

Data:
ABRIL/2020

SISTEMA DE PROJEÇÃO UTM
DATUM HORIZONTAL SAD69



0 500 1.000 2.000 3.000
Metros