



- LEGENDA**
- CLASSIFICAÇÃO METROPOLITANA**
- Via Expressa existente
  - - - Via Expressa projetada
  - - - Via Expressa Diretriz
  - Via de Integração existente
  - - - Via de Integração diretriz
  - Via Estruturante existente
  - - - Via estruturante projetada
  - - - Via de Ligação existente
  - - - Via de Ligação diretriz
  - - - Via de Conexão existente
  - - - Via de Conexão diretriz
  - Sistema Viário Urbano existente
- ÁREA URBANIZADA
  - LIMITES MUNICIPAIS
  - ++++ FERROVIAS RMC
  - REPRESAS
  - ÁREA DE PROTEÇÃO
  - AQUÍFERO KARST
- TERMINAIS**
- Terminais Curitiba
  - Terminais Metropolitanos
  - Ponto de Confluência do Porto de Paranaguá
  - ✈ Aeroporto Afonso Pena



 GOVERNO DO ESTADO DO PARANÁ  
 COORDENAÇÃO DA REGIÃO METROPOLITANA DE CURITIBA - COMEC


 GOVERNO DO PARANÁ

**DIRETRIZES VIÁRIAS NA ÁREA DE EXPANSÃO DO NÚCLEO URBANO CENTRAL (NUC) DA REGIÃO METROPOLITANA DE CURITIBA**

COORDENAÇÃO DO PROJETO: VALTER FANANI  
 LORREINE VACCARI

ESCALA: 1:100.000	DATA: SETEMBRO / 2005	ARQUIVO: Mapa_valid.mxd
SISTEMA DE PROJEÇÃO: UTM	DATUM HORIZONTAL: SAD 99	
COORDENADOR DO PROJETO: DALCION DÁMIN	RESPONSÁVEL TÉCNICO: MARIO HENRIQUE F. ANDRADE	
CONTRATO: Nº 04 / 04 - COMEC		


 AFIRMA