




PARANÁ

GOVERNO DO ESTADO
SECRETARIA DAS CIDADES



ParanaCidade



AGÊNCIA DE ASSUNTOS METROPOLITANOS DO PARANÁ



Audiência Pública nº 01/2024-AMEP

SISTEMA DE TRANSPORTE PÚBLICO
DE PASSAGEIROS DA REGIÃO
METROPOLITANA DE CURITIBA
STPP/RMC

01.1 APÊNDICE I
INFORMAÇÕES
OPERACIONAIS



PARANACIDADE

**APOIO NA ELABORAÇÃO DE EDITAL E MODELO DE SELEÇÃO PARA
DELEGAÇÃO DO SISTEMA DE TRANSPORTE PÚBLICO DE PASSAGEIROS
DA REGIÃO METROPOLITANA DE CURITIBA**

ANEXO I, APÊNDICE I – INFORMAÇÕES OPERACIONAIS

SÃO PAULO

MARÇO/2024



SIGLAS E ABREVIACOES

IPK	Índice de Passageiros Transportados por Quilômetro
RMC	Região Metropolitana de Curitiba
STPP/RMC	Sistema de Transporte Público de Passageiros da Região Metropolitana de Curitiba
URBS	Urbanização de Curitiba S/A.



1. APRESENTAÇÃO

1.1. O presente **APÊNDICE** apresenta as características da **CONCESSÃO** para exploração, operação e manutenção do **STTP**, incluindo a implantação de melhorias, ampliação de capacidade do sistema e manutenção do nível de qualidade do serviço de transporte público de passageiros da **RMC**.

2. CARACTERÍSTICAS DO STTP/RMC

2.1. O modelo operacional do **STTP/RMC** baseia-se na premissa geral de um sistema tronco-alimentado bem definido, a partir da utilização de terminais metropolitanos (localizados nos municípios da **RMC** ao redor de Curitiba), terminais de bairro de Curitiba, e terminal Central. O **STTP/RMC** abrange **LINHAS** de caráter intermunicipal.

2.2. As 138 (cento e trinta e oito) **LINHAS** que compõem o **STTP/RMC** estão divididas em 04 (quatro) **LOTES** geográficos que tem por objetivos principais estimular a competitividade no sistema de transporte e “regionalizar” a operação do serviço, o que tende a trazer benefícios operacionais com a redução de quilometragem improdutiva.

2.3. Tal divisão consistiu em respeitar um equilíbrio entre o montante de investimento a ser realizado e a atratividade da operação, objetivando garantir o relativo balanceamento entre os indicadores de quantidade de **LINHAS**, demanda de **PASSAGEIROS** transportados, demanda de **PASSAGEIROS** equivalentes, percurso percorrido, frota efetiva e IPK.

2.4. Desta forma, a divisão resultou em:

2.4.1. **LOTE 01:** Almirante Tamandaré, Balsa Nova, Campo Largo, Campo Magro, Cerro Azul, Doutor Ulysses, Itaperuçu e Rio Branco do Sul.



2.4.2. **LOTE 02:** Adrianópolis, Bocaiúva do Sul, Campina Grande do Sul, Colombo, Quatro Barras e Tunas do Paraná.

2.4.3. **LOTE 03:** Tijucas do Sul, Piraquara, Pinhais e São José dos Pinhais.

2.4.4. **LOTE 04:** Agudos do Sul, Araucária, Campo do Tenente, Contenda, Fazenda Rio Grande, Lapa, Mandirituba, Piên, Rio Negro e Quitandinha.

2.5. Resumo dos LOTES

Tabela 1 – Resumo das LINHAS que compõem os LOTES

CÓDIGO	LINHA	LOTE	CLASSIFICAÇÃO DA LINHA	TIPO DE VEÍCULO
304*	Pinhais / Campo Comprido	3	Linha Direta (Ligeirinho)	Semipadron Multimodal
607*	Colombo / CIC	2	Linha Direta (Ligeirinho)	Semipadron Multimodal
702*	Caiuá / Cachoeira	1	Linha Direta (Ligeirinho)	Semipadron Multimodal
A01	Cachoeira / Curitiba (Moreira Garcez)	1	Troncal	Comum
A04	Tamandaré / Cabral	1	Linha Direta (Ligeirinho)	Articulado Multimodal
A06	Tamandaré (Minérios) / Guadalupe	1	Troncal	Comum
A07	Tamandaré / Praça 19 de Dezembro (via Lamenha)	1	Troncal	Comum
A18	Tamandaré / Cabral	1	Integração	Articulado Padrão
A24	Cachoeira / Santa Felicidade	1	Integração	Comum
A31	Jardim Graziela	1	Integração	Comum
A32	Vila Prado	1	Integração	Comum
A72	Tamandaré / Praça 19 de Dezembro (via Jd. Paraíso)	1	Troncal	Comum
A73	Jardim Marrocos / Praça 19 de Dezembro	1	Convencional	Comum
A77	Tanguá / Praça 19 de Dezembro	1	Convencional	Comum
A78	Vila Marta / Praça 19 de Dezembro	1	Convencional	Comum
A80	Tanguá (Vila Marta) / Praça 19 de Dezembro	1	Convencional	Comum
B02	Maracanã / Cabral	2	Linha Direta (Ligeirinho)	Semipadron Multimodal
B03	Guaraituba / Alto da XV (via Maracanã)	2	Troncal	Comum
B05	Guaraituba / Cabral	2	Linha Direta (Ligeirinho)	Articulado Multimodal
B06	Guaraituba / Guadalupe (via Maracanã)	2	Troncal	Comum
B07	Guaraituba / Cabral (via Maracanã)	2	Linha Direta (Ligeirinho)	Articulado Multimodal
B11	Maracanã / Santa Cândida	2	Integração	Comum / Articulado Multimodal
B12	Maracanã / Cabral	2	Integração	Comum
B20	Guaraituba / Cabral (via Maracanã)	2	Integração	Articulado Multimodal
B25	Maracanã / Bairro Alto	2	Integração	Comum
B39	Campo Alto / Santa Cândida	2	Integração	Comum
B41	Maracanã / Capão da Imbuia	2	Integração	Articulado Multimodal

CÓDIGO	LINHA	LOTE	CLASSIFICAÇÃO DA LINHA	TIPO DE VEÍCULO
B42	Maracanã / PUC (via Fagundes Varela)	2	Integração	Semipadron Multimodal
B43	Rio Verde	2	Integração	Comum
B57	Campo Alto / Santa Cândida (Circular)	2	Integração	Comum
B58	Maracanã / Santa Cândida (Circular)	2	Integração	Comum
B73	Jardim Osasco / Guadalupe	2	Convencional	Comum
B76	São Sebastião / Guadalupe	2	Convencional	Comum
B78	São Gabriel / Guadalupe	2	Convencional	Comum
B89	Guaraituba / Guadalupe (via Maracanã - Cabral)	2	Integração	Articulado Multimodal
C01	Pinhais / Rui Barbosa	3	Expresso	Expresso Articulado
C03	Pinhais / Guadalupe	3	Troncal	Articulado Padrão / Comum
C05	Direto Capão da Imbuia	3	Integração	Semipadron Multimodal
C36	Pinhais / Centenário	3	Integração	Comum
C41	Bairro Alto / Emiliano Perneta	3	Integração	Comum
C42	T. Pinhais / T. Bairro Alto	3	Integração	Comum
C66	Vila Zumbi / Guadalupe	2	Convencional	Comum
C72	Vila Palmital / Guadalupe (via Cj. Atuba)	3	Convencional	Comum
D01	T. Piraquara / Santos Andrade (via T. Vila Macedo)	3	Troncal	Articulado Padrão
D02	T. Vila Macedo / Santos Andrade	3	Troncal	Comum
E01	Urano / Guadalupe	3	Troncal	Comum
E03	Afonso Pena / Guadalupe	3	Troncal	Comum
E05	T. Central / Guadalupe	3	Troncal	Comum
E06	Aeroporto / Guadalupe	3	Convencional	Comum
E07	T. Central / T. Boqueirão (Direto)	3	Integração	Comum
E11	T. Afonso Pena / T. Boqueirão	3	Integração	Articulado Padrão
E21	T. Boqueirão / Centro São José	3	Integração	Comum
E32	Aeroporto / T. Boqueirão	3	Integração	Semipadron Multimodal
E68	Quississana / Guadalupe	3	Convencional	Comum
E71	Praça da Juventude / Guadalupe (via Jd. Ipê)	3	Convencional	Articulado Padrão
E76	Posto Paris / Guadalupe	3	Convencional	Comum
F01	Fazenda / Pinheirinho	4	Integração	Articulado Padrão
F02	Fazenda / Curitiba	4	Linha Direta (Ligeirinho)	Articulado 5 portas (LINHA Direta)
F03	Fazenda Direto	4	Integração	Articulado Padrão
F05	Fazenda / CIC	4	Integração	Articulado Padrão
F71	Fazenda / Guadalupe	4	Troncal	Comum
G11	Quitandinha / Fazenda Rio Grande	4	Intercidades Integrado	Comum
G72	Areia Branca / Curitiba	4	Convencional	Comum
H01	Araucária / Guadalupe	4	Troncal	Comum
H02	Araucária / Capão Raso	4	Linha Direta (Ligeirinho)	Articulado Multimodal
H11	Araucária / Pinheirinho	4	Integração	Comum
H12	Araucária / Portão	4	Integração	Comum
H13	T. Angélica / T. Portão (Direto)	4	Integração	Comum
H20	T. Angélica / T. Capão Raso	4	Linha Direta (Ligeirinho)	Semipadron Multimodal
H24	Angélica / Pinheirinho	4	Integração	Articulado Multimodal
H31	Tupy / Pinheirinho	4	Integração	Comum
H97	Angélica / Guadalupe	4	Troncal	Comum
I11	Araucária / Fazenda	4	Intercidades Integrado	Comum
I12	Vila Nova	3	Intercidades Integrado	Articulado Padrão

CÓDIGO	LINHA	LOTE	CLASSIFICAÇÃO DA LINHA	TIPO DE VEÍCULO
I13	Água Clara	3	Intercidades Integrado	Comum
I14	T. Vila Macedo / T. Pinhais (via Guarituba)	3	Intercidades Integrado	Comum
I15	Jardim Holandês	3	Intercidades Integrado	Comum
I16	T. Pinhais / T. Guaraituba	3	Intercidades Integrado	Comum
I17	T. Vila Macedo / T. Pinhais	3	Intercidades Integrado	Articulado Padrão
I20	Colombo / São José	2	Intercidades Integrado	Articulado Padrão
I21	Fazenda / Agudos do Sul	4	Intercidades	Comum
I22	Guarituba	3	Intercidades Integrado	Comum
I30	Balsa Nova / Campo Largo	1	Intercidades	Comum
I32	Araucária / Campo Largo	4	Intercidades	Comum
I33	Balsa Nova / Campo Largo (via Bugre)	1	Intercidades	Comum
I34	Itambé	1	Intercidades	Comum
I35	Jardim Paulista / Guaraituba	2	Intercidades Integrado	Comum
I40	Quatro Barras / Piraquara	2	Intercidades Integrado	Comum
I43	Bocaiúva / Guaraituba	2	Intercidades Integrado	Comum
I50	Quatro Barras / Jardim Paulista	2	Intercidades Integrado	Comum
I60	Piraquara / São José	3	Intercidades Integrado	Comum
I61	Rio Negro / Areia Branca	4	Intercidades	Comum
I62	Piên / Areia Branca	4	Intercidades	Comum
I63	Lagoinha / São José	3	Intercidades	Comum
I64	Lapa / Araucária	4	Intercidades	Comum
I66	Dr. Ulysses / Cerro Azul	1	Intercidades	Comum
I67	Cerro Azul / Rio Branco do Sul	1	Intercidades	Comum
I68	Adrianópolis / Tunas do Paraná	2	Intercidades	Comum
I69	Tunas do Paraná / Bocaiuva do Sul	2	Intercidades	Comum
I70	Fazenda / São José	4	Intercidades Integrado	Comum
I71	Itaperuçu / Rio Branco do Sul	1	Intercidades	Comum
I81	Itaperuçu / Tamandaré	1	Intercidades Integrado	Comum
I82	Rio Branco do Sul / Tamandaré	1	Intercidades Integrado	Comum
I90	T. Cachoeira / T. Maracanã	1	Intercidades Integrado	Comum
I91	T. Tamandaré / Colombo	2	Intercidades Integrado	Comum
J02	Campo Largo / Campina do Siqueira	1	Linha Direta (Ligeirinho)	Articulado Multimodal
J12	Rebouças	1	Integração	Comum
J16	Santa Ângela	1	Integração	Comum
J17	Dom Pedro II / Campo Comprido	1	Integração	Comum
J18	Dona Fina	1	Integração	Comum
J20	Vila Torres	1	Integração	Comum
J62	Campo Largo / Guadalupe	1	Convencional	Comum
J99	Hospital do Rocío / Tubo Ferrari	1	Integração	Semipadron Multimodal
K01	Itaperuçu / Guadalupe (via Rod. dos Minérios)	1	Convencional	Comum
K71	Itaperuçu / Praça 19 de Dezembro	1	Convencional	Articulado Padrão
L71	Rio Branco do Sul / Praça 19 de Dezembro	1	Convencional	Articulado Padrão
L79	Rio Branco / Praça 19 (via Term. Tamandaré)	1	Convencional	Comum
N01	Campina / Fagundes Varela (via T. Jd. Paulista)	2	Integração	Semipadron Multimodal
N62	Jardim Paulista / Guadalupe	2	Troncal	Comum
N63	Eugênia Maria / Guadalupe	2	Troncal	Comum
N73	Jd. Paulista - Q. Barras / Guadalupe	2	Troncal	Comum
O31	Caron / Santa Cândida (via Quatro Barras)	2	Integração	Comum
O74	Quatro Barras / Guadalupe	2	Troncal	Comum
P11	Campo Magro	1	Integração	Comum
P12	Campo Magro (São Benedito)	1	Integração	Comum
P13	Bom Pastor	1	Integração	Comum



CÓDIGO	LINHA	LOTE	CLASSIFICAÇÃO DA LINHA	TIPO DE VEÍCULO
P14	Jardim Boa Vista	1	Integração	Comum
P15	Jardim Pioneiro	1	Integração	Comum
P16	Jardim Boa Vista (Padre Aleixo)	1	Integração	Comum
P17	Campo Novo / Santa Felicidade	1	Integração	Comum
P18	Jardim Cecília / Santa Felicidade	1	Integração	Comum
P59	Bom Pastor (via Jd. Pioneiro)	1	Integração	Comum
R11	Contenda / Araucária	4	Intercidades Integrado	Comum
S01	Colombo (Sede) / Guadalupe (via T. Roça Grande)	2	Troncal	Articulado Multimodal
S31	Roça Grande / Santa Cândida	2	Integração	Articulado Multimodal
S32	Roça Grande / Santa Cândida (Direto)	2	Integração	Articulado Multimodal
S89	São Sebastião / Guadalupe (via São Gabriel)	2	Convencional	Comum

* **LINHAS** metropolitanas com operação mista, realizadas pela AMEP e URBS, dimensionadas somente para a gestão deste Poder Concedente.

Fonte: AMEP.

3. LOTE 01

Tabela 2 – ITINERÁRIO Gráfico e Descritivo – LINHA 702

702 – CAIUÁ / CACHOEIRA			
Tipo de LINHA:	Linha Direta (Ligeirinho)	Extensão:	51,13 km
Tipo de Veículo:	Ônibus Semipadron Multimodal	Tempo do Ciclo:	166 min
Frota Operante:	6	Número de Ciclos:	25,25
ITINERÁRIO Gráfico			
ITINERÁRIO Descritivo Resumido			
IDA TERMINAL CAIUÁ RUA LODOVICO KAMISNKI RUA RAUL POMPEIA RUA CARLOS KLEMTZ RUA ALFREDO JOSÉ PINTO TERMINAL FAZENDINHA RUA ALFREDO JOSÉ PINTO RUA CARLOS KLEMTZ RUA REZALA SIMÃO RUA EDSON D'ÁVILA ATOR E DIRETOR RUA REZALA SIMÃO RUA BOCAIUVA RUA CURUPAITIS RUA PROFESSOR ULISSES VIEIRA ESTAÇÃO TUBO SANTA QUITÉRIA RUA GENERAL MÁRIO TOURINHO AVENIDA PRESIDENTE GETULIO VARGAS		VOLTA ESTAÇÃO PRAÇA 19 DE DEZEMBRO AVENIDA CANDIDO DE ABREU ESTAÇÃO TUBO PREFEITURA AVENIDA CANDIDO DE ABREU RUA ERNANI SANTIAGO DE OLIVEIRA RUA PREFEITO GOMES MELO LEITÃO ESTAÇÃO TUBO ASSEMBLÉIA RUA PREFEITO GOMES MELO LEITÃO RUA DEPUTADO MÁRIO DE BARROS RUA ALBERTO FOLLONI RUA TOMAZINA AVENIDA ANITA GARIBALDI RUA FLÁVIO DALLEGRAVE RUA JESUS ALVAREZ TERZADO ESTAÇÃO AHÚ RUA FLÁVIO DALLEGRAVE AVENIDA ANITA GARIBALDI	



ESTAÇÃO ÁGUA VERDE AVENIDA PRESIDENTE GETULIO VARGAS ESTAÇÃO TUBO WHESTPHALEN AVENIDA PRESIDENTE GETULIO VARGAS ESTAÇÃO REBOUÇAS RUA CONSELHEIRO LAURINDO ESTAÇÃO GUADALUPE RUA XV DE NOVEMBRO RUA PRESIDENTE FARIA RUA INÁCIO LUSTOSA ESTAÇÃO PRAÇA 19 DE DEZEMBRO	TERMINAL BARREIRINHA AVENIDA ANITA GARIBALDI AVENIDA FRANCISCO KRUEGER TERMINAL CACHOEIRA
---	--

Fonte: AMEP.

Tabela 3 – Quadro de HORÁRIOS – LINHA 702

DIAS ÚTEIS											
Saída: Terminal Cachoeira											
05:50	06:02	06:14	06:26	06:38	08:34	08:54	09:14	09:34	11:12	11:31	11:50
12:10	13:50	14:10	14:30	14:49	16:44	17:01	17:35	17:52	20:05	21:03	22:25
23:18											
Saída: Caiuá											
07:12	07:26	07:40	07:54	08:08	09:52	10:12	10:31	10:51	12:29	12:48	13:07
13:27	15:07	15:27	15:52	16:12	17:31	18:28	18:47	19:25	19:47	21:15	22:09
23:32											
Saída: Praça 19 de dezembro											
08:00	08:15	08:30	08:45	09:01	10:40	11:00	11:19	11:39	13:18	13:38	13:58
14:18	15:58	16:18	16:52	17:09	18:34	19:25	19:42	20:16	20:33	21:55	22:50
00:15											
Saída: Terminal Guadalupe											
06:32	06:45	06:58	07:12	07:26	09:16	09:35	09:54	10:14	11:52	12:11	12:30
12:50	14:30	14:50	15:10	15:29	16:42	17:32	17:49	18:23	18:40	20:42	21:36
22:57	23:50										
SÁBADO											
Saída: Terminal Cachoeira											
06:14	06:41	08:34	09:02	10:57	11:27	13:28	13:58	15:59	16:29	18:30	19:00
21:01	21:31	23:27									
Saída: Caiuá											
07:24	07:52	09:46	10:15	12:11	12:41	14:41	15:11	17:12	17:42	19:43	20:13
22:14	22:44										
Saída: Praça 19 de dezembro											
08:04	08:32	10:27	10:58	12:55	13:25	15:26	15:56	17:57	18:27	20:28	20:58
22:54	23:23										
Saída: Terminal Guadalupe											
06:51	07:19	09:12	09:40	11:35	12:05	14:06	14:36	16:37	17:07	19:08	19:38
21:39	22:09	00:05									
DOMINGO											
Saída: Terminal Cachoeira											
06:00	06:35	08:20	08:55	10:40	11:15	13:00	13:35	15:20	15:55	17:40	18:15
20:00	20:35	22:20	22:55								
Saída: Caiuá											
07:10	07:45	09:30	10:05	11:50	12:25	14:10	14:45	16:30	17:05	18:50	19:25
21:10	21:45	23:30									
Saída: Praça 19 de dezembro											
07:45	08:20	10:05	10:40	12:25	13:00	14:45	15:20	17:05	17:40	19:25	20:00
21:45	22:20	00:05									
Saída: Terminal Guadalupe											
06:35	07:10	08:55	09:30	11:15	11:50	13:35	14:10	15:55	16:30	18:15	18:50
20:35	21:10	22:55	23:30								

Fonte: AMEP.

Tabela 4 – ITINERÁRIO Gráfico e Descritivo – LINHA A01

A01 – CTBA / CACHOEIRA (MOREIRA GARCEZ)			
Tipo de LINHA:	Troncal	Extensão:	24,08 km
Tipo de Veículo:	Ônibus Comum	Tempo do Ciclo:	65 min
Frota Operante:	8	Número de Ciclos:	57
ITINERÁRIO Gráfico			
ITINERÁRIO Descritivo Resumido			
IDA		VOLTA	
AVENIDA FRANCISCO KRUGER (ALMIRANTE TAMANDARÉ) AVENIDA ANITA GARIBALDI RUA FLÁVIO DALLEGRAVE AVENIDA ANITA GARIBALDI RUA VEREADOR WASHINGTON MANSUR AVENIDA ANITA GARIBALDI RUA CAMPOS SALES RUA LYSÍMACO FERREIRA DA COSTA AVENIDA CÂNDIDO DE ABREU TRAVESSA MOREIRA GARCEZ		TRAVESSA MOREIRA GARCEZ RUA HEITOR STOCKLER DE FRANÇA RUA COMENDADOR FONTANA RUA NICOLAU MAEDER AVENIDA MUNHOZ DA ROCHA RUA DR. MANOEL PEDRO AVENIDA ANITA GARIBALDI AVENIDA FRANCISCO KRUGER TERMINAL CACHOEIRA	

Fonte: AMEP.

Tabela 5 – Quadro de HORÁRIOS – LINHA A01

DIAS ÚTEIS											
Saída: Terminal Cachoeira											
04:30	05:15	05:35	05:50	06:00	06:10	06:20	06:25	06:30	06:35	06:45	06:55
07:05	07:15	07:25	07:35	07:45	07:59	08:13	08:27	08:42	09:04	09:34	10:04
10:34	11:04	11:34	12:04	12:34	13:04	13:34	14:04	14:34	15:04	15:34	16:14



DIAS ÚTEIS											
16:39	16:54	17:08	17:19	17:30	17:44	17:58	18:12	18:24	18:36	18:47	18:58
19:39	20:09	20:39	21:09	21:39	22:09	22:39	23:09	23:39			
Saída: Moreira Garcez											
05:10	05:45	06:05	06:20	06:35	06:45	06:55	07:00	07:10	07:25	07:45	07:55
08:05	08:25	08:55	09:25	09:55	10:25	10:55	11:25	11:55	12:25	12:55	13:25
13:55	14:25	14:55	15:25	15:43	16:00	16:16	16:28	16:40	16:52	17:04	17:16
17:28	17:40	17:52	18:04	18:16	18:28	18:40	18:52	19:04	19:16	19:28	19:40
20:10	20:40	21:10	21:40	22:10	22:40	23:10	23:40	00:10			
SÁBADO											
Saída: Terminal Cachoeira											
05:15	05:45	06:15	06:45	07:15	07:45	08:15	08:45	09:25	10:05	10:45	11:25
12:05	12:45	13:25	14:05	14:45	15:25	16:05	16:45	17:25	18:05	19:35	20:35
21:35	22:35	23:35									
Saída: Moreira Garcez											
05:45	06:15	06:45	07:15	07:45	08:15	08:45	09:25	10:05	10:45	11:25	12:05
12:45	13:25	14:05	14:45	15:25	16:05	16:45	17:25	18:05	18:45	20:05	21:00
22:05	23:05	00:00									
DOMINGO											
Saída: Terminal Cachoeira											
05:30	06:30	07:30	08:30	09:30	10:30	11:35	12:40	13:45	14:45	15:45	16:45
17:45	18:45	19:45	20:50	21:55	23:10						
Saída: Moreira Garcez											
06:00	07:00	08:00	09:00	10:00	11:00	12:05	13:10	14:15	15:15	16:15	17:15
18:15	19:15	20:15	21:20	22:25	23:40						

Fonte: AMEP.

Tabela 6 – ITINERÁRIO Gráfico e Descritivo – LINHA A04

A04 – TAMANDARÉ / CABRAL			
Tipo de LINHA:	Linha Direta (Ligeirinho)	Extensão:	28,03 km
Tipo de Veículo:	Ônibus Articulado Multimodal	Tempo do Ciclo:	85 min
Frota Operante:	7	Número de Ciclos:	32
ITINERÁRIO Gráfico			
ITINERÁRIO Descritivo Resumido			
IDA		VOLTA	
TERMINAL CACHOEIRA (SENTIDO CABRAL)		TERMINAL CABRAL	
ESTAÇÃO AHÚ (SENTIDO CENTRO/CABRAL)		ESTAÇÃO AHÚ (SENTIDO BARREIRINHA/ TAMANDARÉ)	
TERMINAL CABRAL		TERMINAL CACHOEIRA (SENTIDO TAMANDARÉ)	
		TERMINAL TAMANDARÉ	

Fonte: AMEP.



Tabela 7 – Quadro de HORÁRIOS – LINHA A04

DIAS ÚTEIS											
Saída: Terminal Tamandaré											
05:20	05:31	05:42	05:53	06:04	06:15	06:26	06:37	06:48	06:59	07:10	07:21
07:32	07:43	07:54	08:05	08:20	08:40	09:00	16:45	16:59	17:13	17:27	17:41
17:55	18:09	18:37	18:51	19:19	19:35	20:00	20:35				
Saída: Terminal Cabral											
06:00	06:11	06:22	06:33	06:44	06:55	07:06	07:17	07:28	07:39	07:50	08:01
16:00	16:14	16:28	16:42	16:56	17:10	17:24	17:38	17:52	18:06	18:20	18:34
18:48	19:02	19:20	19:40	20:00	20:20	20:40	21:10				
SÁBADO											
Saída: Terminal Tamandaré											
05:30	06:10	06:50	07:30	08:10	08:50	12:40	14:00	15:20	16:40	18:00	
Saída: Terminal Cabral											
06:10	06:50	07:30	08:10	12:00	13:20	14:40	16:00	17:20	18:40		

Fonte: AMEP.

Tabela 8 – ITINERÁRIO Gráfico e Descritivo – LINHA A06

A06 – TAMANDARÉ / GUADALUPE (VIA MINÉRIOS)			
Tipo de LINHA:	Troncal	Extensão:	35,38 km
Tipo de Veículo:	Ônibus Comum	Tempo do Ciclo:	110 min
Frota Operante:	4	Número de Ciclos:	27,5
ITINERÁRIO Gráfico			
ITINERÁRIO Descritivo Resumido			
IDA		VOLTA	
RUA RACHEL CÂNDIDO DE SIQUEIRA		TERMINAL GUADALUPE	
PR-092 (RODOVIA DOS MINÉRIOS)		RUA MARIANO TORRES	
RUA JOÃO FALATE		PRAÇA 19 DE DEZEMBRO	
RUA MARIA MINELLI		RUA MATEUS LEME	
RUA DEPUTADO AGOSTINHO RODRIGUES		RUA HERACILDES DE ARAÚJO	
RUA PROFESSOR JOÃO ÁTILA ROCHA		RUA MATEUS LEME	
RUA ANTONIO VIEIRA DOS SANTOS		RUA ANTONIO VIERIA DOS SANTOS	
RUA MATEUS LEME		RUA PROFESSOR JOÃO ÁTILA ROCHA	
RUA NILO PEÇANHA		RUA DEPUTADO AGOSTINHO RODRIGUES	
PRAÇA SKATE		RUA MARIA MINELLI	
RUA BARÃO DE ANTONINA		RUA JOÃO FALATE	
RUA TIBAGI		PR-092 (RODOVIA DOS MINÉRIOS)	
TERMINAL GUADALUPE		RUA RACHEL CÂNDIDO DE SIQUEIRA	
		TERMINAL TAMANDARÉ	

Fonte: AMEP.



Tabela 9 – Quadro de HORÁRIOS – LINHA A06

DIAS ÚTEIS											
Saída: Tamandaré											
05:30	05:55	06:20	06:47	07:15	07:42	08:10	08:37	09:05	09:55	10:45	11:35
12:25	13:15	14:05	14:55	15:45	16:45	17:30	17:54	18:18	18:55	19:39	20:10
21:00	21:40	22:20									
Saída: Terminal Guadalupe											
06:20	06:47	07:15	07:42	08:10	08:37	09:05	09:55	10:45	11:35	12:25	13:15
14:05	14:55	15:50	16:35	17:05	17:29	17:53	18:17	18:49	19:15	19:45	20:20
21:00	21:40	22:20	23:00								

Fonte: AMEP.

Tabela 10 – ITINERÁRIO Gráfico e Descritivo – LINHA A07

A07 – TAMANDARÉ / PRAÇA 19 (VIA LAMENHA)			
Tipo de LINHA:	Troncal	Extensão:	35,89 km
Tipo de Veículo:	Ônibus Comum	Tempo do Ciclo:	100 min
Frota Operante:	4	Número de Ciclos:	35,5
ITINERÁRIO Gráfico			
ITINERÁRIO Descritivo Resumido			
IDA		VOLTA	
TERMINAL TAMANDARÉ RUA DOMINGOS SCUCATO RUA BERTOLINA KENDRICK DE OLIVEIRA RUA ANTÔNIO DE SIQUEIRA RUA JOÃO BATISTA DE SIQUEIRA AVENIDA COLONIAL RODOVIA DOS MINÉRIOS TRAVESSA OURO FINO AVENIDA RAFAELA RUA VEREADOR WADISLAU BUGALSKI RUA PRODÓCIMO LAGO RUA CLOTÁRIO DE MACEDO PORTUGAL FILHO RUA EUGÊNIO FLOR PARQUE TANGUÁ RUA EUGÊNIO FLOR RUA NILO PEÇANHA PRAÇA SKATE RUA PAULA GOMES PRAÇA 19 DE DEZEMBRO		PRAÇA 19 DE DEZEMBRO RUA MATEUS LEME RUA HERACILDES CÉSAR DE ARAÚJO RUA MATEUS LEME RUA JOÃO GAVA OPERA DE ARAME RUA EUGÊNIO FLOR RUA DES. JOSÉ C. RIBEIRO RIBAS RUA MARIA DE LOURDES MICKOSZ RUA CLOTÁRIO DE MACEDO PORTUGAL FILHO RUA PRODÓCIMO LAGO RUA VEREADOR WADISLAU BUGALSKI AVENIDA RAFAELA TRAVESSA OURO FINO RODOVIA DOS MINÉRIOS AVENIDA COLONIAL RUA JOÃO BATISTA DE SIQUEIRA RUA ANTÔNIO DE SIQUEIRA RUA BERTOLINA KENDRICK DE OLIVEIRA RUA DOMINGOS SCUCATO TERMINAL TAMANDARÉ	



Fonte: AMEP.

Tabela 11 – Quadro de HORÁRIOS – LINHA A07

DIAS ÚTEIS											
Saída: Jardim Rafaela (Corpo de Bombeiros)											
05:00	05:30	06:00									
Saída: Terminal Tamandaré											
05:20	05:45	06:10	06:35	06:55	07:20	07:45	08:05	08:35	09:07	09:39	10:11
10:43	11:15	11:47	12:19	12:51	13:23	13:55	14:27	14:59	15:31	16:00	16:45
17:15	17:45	18:15	18:45	19:15	19:45	20:05	20:55	21:53	22:35	23:15	00:00*
Saída: Praça 19											
06:10	06:35	07:00	07:25	07:50	08:15	08:55	09:23	09:55	10:27	10:59	11:31
12:03	12:35	13:07	13:39	14:11	14:43	15:15	15:45	16:15	16:45	17:15	17:45
18:15	18:45	19:03	19:30	20:00	20:30	21:08	21:48	22:35	23:15	00:00	
SÁBADO											
Saída: Jardim Rafaela (Corpo de Bombeiros)											
05:00	05:40										
Saída: Terminal Tamandaré											
05:10	05:55	06:40	07:25	08:15	09:05	09:55	10:45	11:35	12:25	13:15	14:05
14:55	15:45	16:35	17:25	18:15	19:05	19:55	20:45	21:35	22:25	23:15	23:55*
Saída: Praça 19											
05:55	06:40	07:25	08:15	09:05	09:55	10:45	11:35	12:25	13:15	14:05	14:55
15:45	16:35	17:25	18:15	19:05	19:55	20:45	21:35	22:25	23:15	00:00	
DOMINGO											
Saída: Jardim Rafaela (Corpo de Bombeiros)											
05:20	05:50										
Saída: Terminal Tamandaré											
05:35**	06:10	07:30	08:50	10:10	11:30	12:50	14:10	15:30	16:50	18:10	19:30
20:45	21:55	23:05									
Saída: Praça 19											
06:50	08:10	09:30	10:50	12:10	13:30	14:50	16:10	17:30	18:50	20:10	21:20
22:30	23:40										

* Recolhe Jardim Rafaela

** Saída para Jardim Rafaela

Fonte: AMEP.

Tabela 12 – ITINERÁRIO Gráfico e Descritivo – LINHA A18

A18 – TAMANDARÉ / CABRAL			
Tipo de LINHA:	Integração	Extensão:	28,60 km
Tipo de Veículo:	Ônibus Articulado Padrão	Tempo do Ciclo:	94 min
Frota Operante:	16	Número de Ciclos:	80,5
ITINERÁRIO Gráfico			
ITINERÁRIO Descritivo Resumido			
IDA RUA DOMINGOS SCUCATO RUA ANTÔNIO JOHNSON AVENIDA FRANCISCO KRUGER TERMINAL CACHOEIRA AVENIDA FRANCISCO KRUGER AVENIDA ANITA GARIBALDI RUA FLÁVIO DALLEGRAVE AVENIDA ANITA GARIBALDI TERMINAL BARREIRINHA AVENIDA ANITA GARIBALDI RUA VEREADOR WASHINGTON MANSUR RUA DOS FUNCIONÁRIOS TERMINAL CABRAL		VOLTA TERMINAL CABRAL AVENIDA ANITA GARIBALDI TERMINAL BARREIRINHA AVENIDA ANITA GARIBALDI AVENIDA FRANCISCO KRUGER TERMINAL CACHOEIRA AVENIDA FRANCISCO KRUGER RUA ANTÔNIO JOHNSON RUA BOTIATUBA RUA DOMINGOS SCUCATO TERMINAL TAMANDARÉ	

Fonte: AMEP.



Tabela 13 – Quadro de HORÁRIOS – LINHA A18

DIAS ÚTEIS											
Saída: Terminal Tamandaré											
04:50	04:57	05:05	05:12	05:20	05:27	05:35	05:42	05:50	05:58	06:04	06:10
06:15	06:20	06:25	06:30	06:35	06:40	06:45	06:50	06:56	07:02	07:08	07:15
07:22	07:30	07:40	07:50	08:00	08:10	08:22	08:32	08:42	08:55	09:10	09:35
09:55	10:15	10:35	10:55	11:15	11:35	11:55	12:15	12:35	12:55	13:15	13:35
13:55	14:15	14:35	14:55	15:15	15:35	15:55	16:15	16:25	16:40	16:50	17:00
17:15	17:25	17:35	17:45	17:55	18:04	18:13	18:25	18:35	18:45	18:55	19:05
19:21	19:35	19:50	20:10	20:35	21:02	21:30	22:02	22:32	23:02	23:32	
Saída: Terminal Cabral											
05:33	05:40	05:47	05:54	06:01	06:12	06:18	06:25	06:33	06:43	06:55	07:02
07:15	07:20	07:40	07:45	07:56	08:10	08:30	08:50	09:10	09:25	09:45	10:05
10:25	10:45	11:10	11:30	11:45	12:00	12:20	12:45	13:05	13:25	13:45	14:05
14:25	14:45	15:05	15:20	15:35	15:50	16:00	16:10	16:20	16:30	16:40	16:50
17:00	17:09	17:18	17:27	17:36	17:45	17:54	18:03	18:12	18:21	18:30	18:40
18:50	19:00	19:10	19:20	19:30	19:40	19:52	20:06	20:20	20:37	20:57	21:17
21:47	22:17	22:47	23:17	23:47	00:15						
SÁBADO											
Saída: Terminal Tamandaré											
04:55	05:15	05:30	05:45	06:00	06:14	06:28	06:42	06:56	07:10	07:24	07:38
07:52	08:06	08:20	08:34	08:48	09:05	09:22	09:39	09:56	10:16	10:38	11:01
11:24	11:47	12:08	12:29	12:50	13:13	13:36	13:59	14:22	14:45	15:06	15:27
15:45	16:12	16:37	16:54	17:11	17:29	17:47	18:05	18:23	18:48	19:13	19:34
20:08	20:39	21:04	21:33	22:04	22:32	23:35					
Saída: Terminal Cabral											
05:34	05:55	06:10	06:25	06:41	06:56	07:10	07:24	07:38	07:53	08:07	08:26
08:38	08:54	09:09	09:28	09:49	10:11	10:35	10:59	11:23	11:46	12:09	12:31
12:53	13:15	13:37	13:59	14:21	14:43	15:05	15:27	15:49	16:07	16:25	16:43
17:01	17:19	17:37	17:55	18:13	18:31	18:49	19:07	19:28	19:51	20:15	20:47
21:19	21:51	22:20	22:49	23:15	00:15						
DOMINGO											
Saída: Terminal Tamandaré											
04:59	05:29	05:59	06:29	06:59	07:29	07:59	08:29	08:59	09:39	10:19	10:59
11:39	12:09	12:39	13:09	13:39	14:09	14:39	15:09	15:39	16:09	16:39	17:09
17:39	18:09	18:39	19:09	19:44	20:19	20:55	21:34	22:13	22:51	23:35	
Saída: Terminal Cabral											
05:40	06:10	06:40	07:10	07:40	08:10	08:40	09:10	09:40	10:20	11:00	11:40
12:20	12:50	13:20	13:50	14:20	14:50	15:20	1:50	16:20	16:50	17:20	17:50
18:20	18:50	19:20	19:50	20:25	21:00	21:35	22:10	22:45	23:25	00:15	

Fonte: AMEP.

Tabela 14 – ITINERÁRIO Gráfico e Descritivo – LINHA A24

A24 – CACHOEIRA / SANTA FELICIDADE			
Tipo de LINHA:	Integração	Extensão:	33,80 km
Tipo de Veículo:	Ônibus Comum	Tempo do Ciclo:	90 min
Frota Operante:	3	Número de Ciclos:	13
ITINERÁRIO Gráfico			
ITINERÁRIO Descritivo Resumido			
IDA TERMINAL CACHOEIRA RUA PROF. ANTÔNIO RODRIGUES DIAS RUA JOÃO DAMBROWSKI RODOVIA DOS MINÉRIOS RUA JOSÉ MACHADO VAZ RUA PLÁCIDO GOMES RUA ALFREDO DE ANDRADE RUA PARANÁ RUA CURITIBA RUA VEREADOR WADISLAU BUGALSKI RUA DAS LARANJEIRAS RUA ELÍSIO FERREIRA DO NASCIMENTO RUA RIO GRANDE DO SUL RUA BRASÍLIA RUA JOSÉ KLEINA RUA PROF. ALBERTO KRAUSE RUA AFFONSO MATHUZEWSKI RUA JUSTO MANFRON AVENIDA FREDOLIN WOLF RUA SATURNINO MIRANDA RUA VIA VENETO TERMINAL SANTA FELICIDADE		VOLTA TERMINAL SANTA FELICIDADE RUA VIA VENETO RUA SATURNINO MIRANDA AVENIDA FREDOLIN WOLF RUA JUSTO MANFRON RUA AFFONSO MATHUZEWSKI RUA PROF. ALBERTO KRAUSE RUA JOSÉ KLEINA RUA BRASÍLIA RUA RIO GRANDE DO SUL RUA ELÍSIO FERREIRA DO NASCIMENTO RUA DAS LARANJEIRAS RUA VEREADOR WADISLAU BUGALSKI RUA CURITIBA RUA PARANÁ RUA ALFREDO DE ANDRADE RUA PLÁCIDO GOMES RUA JOSÉ MACHADO VAZ RODOVIA DOS MINÉRIOS RUA JOÃO DAMBROWSKI RUA PROF. ANTÔNIO RODRIGUES DIAS TERMINAL CACHOEIRA	



Fonte: AMEP.

Tabela 15 – Quadro de HORÁRIOS – LINHA A24

DIAS ÚTEIS											
Saída: Terminal Cachoeira											
05:10	05:40	06:10	06:40	07:10	07:40	08:10	16:15	16:45	17:15	17:45	18:15
18:45											
Saída: Terminal Santa Felicidade											
05:25	05:55	06:25	06:55	07:25	07:55	16:00	16:30	17:00	17:30	18:00	18:30
19:00											

Fonte: AMEP.

Tabela 16 – ITINERÁRIO Gráfico e Descritivo – LINHA A31

A31 – JD. GRAZIELA			
Tipo de LINHA:	Integração	Extensão:	15,04 km
Tipo de Veículo:	Ônibus Comum	Tempo do Ciclo:	50 min
Frota Operante:	5	Número de Ciclos:	57
ITINERÁRIO Gráfico			
ITINERÁRIO Descritivo Resumido			
IDA TERMINAL BARREIRINHA AVENIDA ANITA GARIBALDI AVENIDA FRANCISCO KRUGER AVENIDA PROFESSOR ALBERTO KIEKARZ RUA JOSÉ MILEK FILHO RUA BELA VISTO DO IPÊ JD. GRAZIELA/ IPÊ		VOLTA RUA BELA VISTO DO IPÊ RUA JOSÉ MILEK FILHO AVENIDA PROFESSOR ALBERTO PIEKARZ AVENIDA ANITA GARIBALDI RUA FLÁVIO DALLEGRAVE AVENIDA ANITA GARIBALDI TREMINAL BARREIRINHA	

Fonte: AMEP.



Tabela 17 – Quadro de HORÁRIOS – LINHA A31

DIAS ÚTEIS											
Saída: Jardim Ipê											
05:00	05:14	05:27	05:40	05:53	06:03	06:13	06:23	06:33	06:43	06:53	07:03
07:13	07:23	07:33	07:43	07:53	08:13	08:40	09:10	09:40	10:10	10:40	11:10
11:40	12:10	12:40	13:10	13:40	14:10	14:40	15:10	15:40	16:10	16:30	16:50
17:05	17:17	17:29	17:41	17:53	18:05	18:17	18:29	18:53	19:05	19:25	19:40
19:57	20:12	20:50	21:10	21:35	22:28	23:05	23:38	00:15			
Saída: Terminal Barreirinha											
05:22	05:35	05:49	06:03	06:17	06:31	06:41	06:51	07:01	07:11	07:21	07:31
07:51	08:13	08:43	09:13	09:43	10:13	10:43	11:13	11:43	12:13	12:43	13:13
13:43	14:13	14:43	15:13	15:43	16:06	16:22	16:34	16:46	16:58	17:10	17:22
17:34	17:46	17:58	18:10	18:22	18:34	18:46	19:00	19:15	19:30	19:45	20:05
20:25	20:45	21:10	21:40	22:10	22:45	23:20	23:55	00:30			
SÁBADO											
Saída: Jardim Ipê											
05:00	05:30	06:00	06:30	07:00	07:30	08:00	08:30	09:00	09:30	10:00	10:30
11:00	11:30	12:00	12:30	12:55	13:25	13:55	14:25	14:55	15:25	16:10	16:55
17:40	18:25	19:10	19:55	20:55	21:55	22:55	23:55				
Saída: Terminal Barreirinha											
05:35	06:05	06:35	07:05	07:35	08:05	08:35	09:05	09:35	10:05	10:35	11:05
11:35	12:05	12:30	13:00	13:30	14:00	14:30	15:00	15:30	16:00	16:45	17:30
18:15	19:00	19:45	20:30	21:30	22:30	23:30	00:30				
DOMINGO											
Saída: Jardim Ipê											
05:00	06:00	07:00	08:00	09:00	10:00	11:00	12:00	13:00	14:00	15:00	16:00
17:00	18:00	19:00	20:00	21:00	22:00	23:00					
Saída: Terminal Barreirinha											
05:35	06:35	07:35	08:35	09:35	10:35	11:35	12:35	13:35	14:35	15:35	16:35
17:35	18:35	19:35	20:35	21:35	22:35	23:35					

Fonte: AMEP.

Tabela 18 – ITINERÁRIO Gráfico e Descritivo – LINHA A32

A32 – VILA PRADO			
Tipo de LINHA:	Integração	Extensão:	27,49 km
Tipo de Veículo:	Ônibus Comum	Tempo do Ciclo:	80 min
Frota Operante:	5	Número de Ciclos:	41,5
ITINERÁRIO Gráfico			
ITINERÁRIO Descritivo Resumido			
IDA TERMINAL BARREIRINHA AVENIDA ANITA GARIBALDI AVENIDA FRANCISCO KRUGER AVENIDA PROFESSOR ALBERTO PIEKARZ RUA PEDRO MILEK RUA FLORIPA CARVALHO DE CRISTO RUA CAÇADOR AVENIDA PROFESSOR ALBERTO PIEKARZ RUA JOSÉ REAL PRADO VILA PRADO		VOLTA RUA JOSÉ REAL PRADO AVENIDA PROFESSOR ALBERTO PIEKARZ RUA CAÇADOR RUA FLORIPA CARVALHO DE CRISTO RUA ÂNGELO PRODÓCIMO AVENIDA PROFESSOR ALBERTO PIEKARZ AVENIDA ANITA GARIBALDI RUA FLÁVIO DALLEGRAVE AVENIDA ANITA GARIBALDI TERMINAL BARREIRINHA	

Fonte: AMEP.



Tabela 19 – Quadro de HORÁRIOS – LINHA A32

DIAS ÚTEIS												
Saída: São Francisco												
04:40	05:00	05:20	05:36	05:52								
Saída: Terminal Tamandaré												
04:50	05:10	05:30	05:46	06:02	06:18	06:34	06:50	07:06	07:22	07:38	07:54	
08:10	08:35	09:00	09:45	10:30	11:15	12:00	12:45	13:30	14:15	15:00	15:40	
16:20	16:40	17:00	17:20	17:45	18:02	18:19	18:36	18:53	19:20	19:45	20:00	
20:30	21:00	21:45	22:30	23:15	00:00	00:40						
Saída: Terminal Barreirinha												
05:30	05:50	06:10	06:26	06:42	06:58	07:14	07:30	07:50	08:18	09:00	09:45	
10:30	11:15	12:00	12:45	13:30	14:15	15:00	15:40	16:00	16:20	16:40	17:00	
17:17	17:34	17:51	18:08	18:25	18:42	18:59	19:16	19:35	20:00	20:30	21:00	
21:45	22:30	23:15	00:00									
SÁBADO												
Saída: São Francisco												
05:10	05:40	06:10										
Saída: Terminal Tamandaré												
05:20	05:50	06:20	06:40	07:10	07:40	08:00	08:30	09:15	10:00	10:45	11:30	
12:15	13:00	13:45	14:30	15:15	16:00	16:45	17:30	18:15	19:00	19:45	20:30	
21:15	22:00	22:40	23:20	00:00								
Saída: Terminal Barreirinha												
06:00	06:30	07:00	07:20	07:50	08:20	09:15	10:00	10:45	11:30	12:15	13:00	
13:45	14:30	15:15	16:00	16:45	17:30	18:15	19:00	19:45	20:30	21:15	22:00	
22:40	23:20	00:00										
DOMINGO												
Saída: São Francisco												
05:10	05:55											
Saída: Terminal Tamandaré												
05:20	06:05	06:50	07:35	08:20	09:05	09:50	10:35	11:20	12:05	12:50	13:35	
14:20	15:05	15:50	16:35	17:20	18:05	18:50	19:35	20:20	21:05	21:50	22:35	
23:20	00:00											
Saída: Terminal Barreirinha												
06:05	06:50	07:35	08:20	09:05	09:50	10:35	11:20	12:05	12:50	13:35	14:20	
15:05	15:50	16:35	17:20	18:05	18:50	19:35	20:20	21:05	21:50	22:35	23:20	
00:00												

Fonte: AMEP.

Tabela 20 – ITINERÁRIO Gráfico e Descritivo – LINHA A72

A72 – TAMANDARÉ / PRAÇA 19 (VIA JD. PARAÍSO)			
Tipo de LINHA:	Troncal	Extensão:	37,55 km
Tipo de Veículo:	Ônibus Comum	Tempo do Ciclo:	104 min
Frota Operante:	8	Número de Ciclos:	46,5
ITINERÁRIO Gráfico			
ITINERÁRIO Descritivo Resumido			
IDA		VOLTA	
TERMINAL TAMANDARÉ		SHOPPING MUELLER	
RUA DOMINGOS SCUCATO		AVENIDA CÂNDIDO DE ABREU	
RUA RACHEL CÂNDIDO DE SIQUEIRA		RUA ERNÂNI SANTIAGO DE OLIVEIRA	
RUA DELEGADO THEOLINDO BAPTISTA DE SIQUEIRA		RUA JACY LOUREIRO DE CAMPOS	
RUA IRENE COLODEL DA CRUZ		RUA HERACILDES CÉSAR DE ARAÚJO	
RUA MARIA SELVANI NASCIMENTO		RUA MATEUS LEME	
RUA LEONARDO MURASKI		RUA MARIA DE LOURDES MICKOSZ	
RUA DOS PINHEIROS		RUA PRODÓCIMO LAGO	
RUA VEREADOR WADISLAU BUGALSKI		RUA VEREADOR WADISLAU BUGALSKI	
RUA PRODÓCIMO LAGO		RUA DOS PINHEIROS	
RUA MARIA DE LOURDES MICKOSZ		RUA LEONARDO MURASKI	
RUA MATEUS LEME		RUA MARIA SELVANI NASCIMENTO	
RUA NILO PEÇANHA		RUA IRENE COLODEL DA CRUZ	
PRAÇA SKATE		RUA DELEGADO THEOLINDO BAPTISTA DE SIQUEIRA	
RUA PAULA GOMES		RUA RACHEL CÂNDIDO DE SIQUEIRA	
SHOPPING MUELLER		RUA DOMINGOS SCUCATO	
		TERMINAL TAMANDARÉ	

Fonte: AMEP.



Tabela 21 – Quadro de HORÁRIOS – LINHA A72

DIAS ÚTEIS											
Saída: Jardim Paraíso											
05:00	05:39										
Saída: Terminal Tamandaré											
04:40	05:10	05:23	05:36	05:49	06:02	06:15	06:28	06:41	06:54	07:07	07:20
07:33	07:46	08:00	08:35	09:10	09:45	10:20	10:55	11:30	12:05	12:40	13:15
13:50	14:25	15:00	15:35	16:05	16:40	16:53	17:06	17:19	17:32	17:45	17:58
18:11	18:50	19:25	20:00	20:35	21:10	21:45	22:20	22:55	23:30	00:00*	
Saída: Praça 19											
05:30	06:00	06:13	06:26	06:39	06:52	07:05	07:44	08:10	08:50	09:25	10:00
10:35	11:10	11:45	12:20	12:55	13:30	14:05	14:40	15:15	15:50	16:03	16:16
16:29	16:42	16:55	17:08	17:21	17:34	17:47	18:00	18:13	18:26	18:39	18:52
19:05	19:40	20:15	20:50	21:25	22:00	22:35	23:10	23:45	00:20		
*Recolhe Paraíso											
SÁBADO											
Saída: Jardim Paraíso											
04:55											
Saída: Terminal Tamandaré											
05:05	06:00	06:25	06:50	07:15	07:40	08:05	08:45	09:25	10:05	10:45	11:25
12:05	12:45	13:25	14:05	14:45	15:25	16:05	16:45	17:25	18:05	18:45	19:25
20:05	20:45	21:25	22:05	22:45	23:25	00:05					
Saída: Praça 19											
05:55	06:50	07:15	07:40	08:30	08:55	09:45	10:25	11:05	11:45	12:25	13:05
13:45	14:25	15:05	15:45	16:25	17:05	17:45	18:25	19:05	19:45	20:25	21:05
21:45	22:25	23:05	23:45	00:25							
DOMINGO											
Saída: Jardim Paraíso											
04:55											
Saída: Terminal Tamandaré											
05:05	05:50	06:30	07:10	07:50	08:30	09:10	09:50	10:30	11:10	11:50	12:30
13:10	13:50	14:30	15:10	15:50	16:30	17:10	17:50	18:30	19:10	19:50	20:30
21:10	21:50	22:30	23:10	23:50							
Saída: Praça 19											
06:05	06:50	07:30	08:10	08:50	09:30	10:10	10:50	11:30	12:10	12:50	13:30
14:10	14:50	15:30	16:10	16:50	17:30	18:10	18:50	19:30	20:10	20:50	21:30
22:10	22:50	23:30	00:10								

Fonte: AMEP.

Tabela 22 – ITINERÁRIO Gráfico e Descritivo – LINHA A73

A73 – JD. MARROCOS / PRAÇA 19			
Tipo de LINHA:	Convencional	Extensão:	27,49 km
Tipo de Veículo:	Ônibus Comum	Tempo do Ciclo:	72 min
Frota Operante:	1	Número de Ciclos:	4
ITINERÁRIO Gráfico			
ITINERÁRIO Descritivo Resumido			
IDA RUA JOÃO WICKI RUA BARÃO DO RIO BRANCO RUA VEREADOR WADISLAU BUGALSKI RUA PRODÓCIMO LAGO RUA ANTONIO VIEIRA DOS SANTOS RUA MATEUS LEME RUA NILO PEÇANHA PRAÇA SKATE RUA PAULA GOMES SHOPPING MUELLER		VOLTA SHOPPING MUELLER RUA JACY LOUREIRO DE CAMPOS RUA MATEUS LEME RUA HERACILDES CÉSAR DE ARAÚJO RUA MATEUS LEME RUA ANTONIO VIEIRA DOS SANTOS RUA PRODÓCIMO LAGO RUA VEREADOR WADISLAU BUGALSKI KABEL RUA VEREADOR WADISLAU BUGALSKI RUA BARÃO DO RIO BRANCO RUA JOÃO WICKI JARDIM MARROCOS	

Fonte: AMEP.



Tabela 23 – Quadro de HORÁRIOS – LINHA A73

DIAS ÚTEIS										
Saída: Jd. Marrocos										
05:50	07:03	16:30	18:00							
Saída: Praça 19										
06:27	07:53	17:15	18:40							

Fonte: AMEP.

Tabela 24 – ITINERÁRIO Gráfico e Descritivo – LINHA A77

A77 – TANGUÁ / PRAÇA 19			
Tipo de LINHA:	Convencional	Extensão:	19,96 km
Tipo de Veículo:	Ônibus Comum	Tempo do Ciclo:	80 min
Frota Operante:	4	Número de Ciclos:	34
ITINERÁRIO Gráfico			
ITINERÁRIO Descritivo Resumido			
IDA RUA JOSÉ KLEINA RUA BRASÍLIA TANGUÁ RUA ELÍZIO F. DO NASCIMENTO RUA DAS LARANJEIRAS RUA PROFESSOR ALBERTO KRAUSE POSTO FREDOLIN VILA NORI RUA RAPOSO TAVARES AVENIDA DESEMBARGADOR HUGO SIMAS RUA BARÃO DE TEFE RUA NILO PEÇANHA PRAÇA SKATE RUA PAULA GOMES PRAÇA 19 DE DEZEMBRO		VOLTA PRAÇA 19 DE DEZEMBRO RUA INÁCIO LUSTOSA RUA BARÃO DE TEFE AVENIDA DESEMBARGADOR HUGO SIMAS RUA RAPOSO TAVARES RUA PROFESSOR ALBERTO KRAUSE RUA JOSÉ KLEINA TANGUÁ	

Fonte: AMEP.



Tabela 25 – Quadro de HORÁRIOS – LINHA A77

DIAS ÚTEIS											
Saída: Tanguá											
05:15	05:45	06:10	06:25	06:40	07:05	07:25	07:40	08:05	08:25	08:45	09:35
10:05	10:35	11:05	11:35	12:10	12:40	13:10	13:55	14:30	15:00	15:20	15:40
16:05	16:27	16:50	17:15	17:37	18:01	18:25	18:50	19:10	19:35	20:20	20:50
Saída: Praça 19											
05:55	06:15	06:40	07:00	07:15	07:40	08:00	08:20	09:10	09:40	10:10	10:40
11:10	11:40	12:10	12:40	13:15	13:50	14:25	15:05	15:27	15:47	16:10	16:35
16:57	17:21	17:45	18:10	18:35	19:00	19:35	20:05				

Até às 14h a **LINHA** faz sentido **HORÁRIO**, após esse **HORÁRIO** faz sentido anti-**HORÁRIO**.

A partir das 20:55 os veículos desta **LINHA** passam a atender a **LINHA** A80 (Tanguá – Vila Marta / Praça 19)

Fonte: AMEP.

Tabela 26 – ITINERÁRIO Gráfico e Descritivo – LINHA A78

A78 – V. MARTA / PRAÇA 19			
Tipo de LINHA:	Convencional	Extensão:	22,19 km
Tipo de Veículo:	Ônibus Comum	Tempo do Ciclo:	75 min
Frota Operante:	2	Número de Ciclos:	15
ITINERÁRIO Gráfico			
ITINERÁRIO Descritivo Resumido			
IDA		VOLTA	
RUA VINICIUS DE MORAES		PRAÇA 19 DE DEZEMBRO	
RUA MACHADO DE ASSIS		RUA INÁCIO LUSTOSA	
RUA ROBERO DRECHELER		RUA JOÃO MANOEL	
RUA JOSÉ TOMÁS		RUA DESEMBARGADOR BENVINDO VALENTE	
RUA EDGAR ALBERTO TIEMAN		RUA ALBINO SILVA	
RUA AFFONSO MATHUZCEWSKI		RUA TEFFÉ	
RUA JUSTO MANFRON		AVENIDA DESEMBARGADOR HUGO SIMAS	
RUA DA MARMORARIA		RUA RAPOSO TAVARES	
RUA JUSTO MANFRON		AVENIDA FREDOLIN WOLF	
AVENIDA FREDOLIN WOLF		RUA JUSTO MANFRON	
RUA GRAZIELE WOLF		RUA AFFONSO MATHUZCEWSKI	
RUA RAPOSO TAVARES		RUA EDGAR FERREIRA DO NASCIMENTO	
AVENIDA DESEMBARGADOR HUGO SIMAS		RUA EDGAR ALBERTO TIEMAN	
RUA BARÃO DE TEFE		RUA BARÃO DO RIO BRANCO	
RUA NILO PEÇANHA		RUA RUI BARBOSA	
PRAÇA SKATE		RUA PARANÁ	
RUA PAULA GOMES		RUA OLAVO BILAC	
PRAÇA 19 DE DEZEMBRO		RUA MONTEIRO LOBATO	
		RUA CECÍLIA MEIRELES	
		VILA MARTA	



Fonte: AMEP.

Tabela 27 – Quadro de HORÁRIOS – LINHA A78

DIAS ÚTEIS											
Saída: Vila Marta											
05:55	06:30	07:05	07:40	08:15	09:25	10:35	11:45	13:05	14:25	15:40	17:00
17:40	18:20	19:40									
Saída: Praça 19											
06:30	07:05	07:40	08:50	10:00	11:05	12:25	13:50	15:00	16:20	17:00	17:40
18:20	19:00	20:10									
Saída: Marinoni											
05:45	06:20										

Fonte: AMEP.

Tabela 28 – ITINERÁRIO Gráfico e Descritivo – LINHA A80

A80 – TANGUÁ – V. MARTA / PRAÇA 19			
Tipo de LINHA:	Convencional	Extensão:	22,22 km
Tipo de Veículo:	Ônibus Comum	Tempo do Ciclo:	65 min
Frota Operante:	2 (reutilização LINHA A77)	Número de Ciclos:	35,5
ITINERÁRIO Gráfico			
ITINERÁRIO Descritivo Resumido			
IDA RUA JOSÉ KLEINA RUA PROFESSOR ALBERTO KRAUSE RUA RAPOSO TAVARES RUA DESEMBARGADOR HUGO SIMAS RUA BARÃO DE TEFE RUA NILO PEÇANHA PRAÇA SKATE RUA PAULA GOMES PRAÇA 19 DE DEZEMBRO		VOLTA RUA INÁCIO LUSTOSA RUA BARÃO DE TEFE AVENIDA DDESEMBARGADOR HUGO SIMAS RUA RAPOSO TAVARES RUA PROFESSOR ALBERTO KRAUSE RUA EDGAR ALBERTO TIEMAN RUA BARÃO DO RIO BRANCO RUA RUI BARBOSA RUA PARANÁ RUA CECÍLIA MEIRELES VILA MARTA RUA DAS LARANJEIRAS RUA ELÍZIO F. DO NASCIMENTO TANGUÁ RUA BRASÍLIA RUA JOSÉ KLEINA TANGUÁ	

Fonte: AMEP.



Tabela 29 – Quadro de HORÁRIOS – LINHA A80

DIAS ÚTEIS											
Saída: Praça 19 de dezembro											
07:10	20:55	21:25	22:00	22:35	23:20	00:00					
Saída: Tanguá											
21:30	22:05	22:50	23:30								
Saída: Vila Marta											
07:40	21:25	21:55	22:30	23:05	23:50	00:27					
Veículos são reaproveitamento da LINHA A77 (Tanguá / Praça 19)											
SÁBADO											
Saída: Praça 19 de dezembro											
05:55	06:15	06:35	07:00	07:45	08:10	08:55	09:25	10:05	10:35	11:20	11:55
12:40	13:10	13:35	14:00	14:25	14:50	15:15	15:40	16:10	16:35	17:05	17:40
18:20	18:50	19:30	20:00	20:40	21:10	21:50	22:25	22:55	23:25	00:00	
Saída: Tanguá											
05:35	06:00	06:25	06:50	07:10	07:35	08:20	08:45	09:30	10:00	10:40	11:15
12:00	12:30	13:00	13:25	13:50	14:20	14:45	15:10	15:40	16:05	16:30	16:55
17:15	17:50	18:25	19:05	19:35	20:15	20:45	21:25	22:00	22:35	23:05	23:35
Saída: Vila Marta											
06:40	07:00	07:25	08:10	08:35	09:20	09:50	10:30	11:00	11:45	12:20	13:10
13:35	14:05	14:30	14:55	15:25	15:50	16:15	16:45	17:10	17:40	18:15	18:55
19:25	20:05	20:35	21:15	21:45	22:25	23:00	23:30	23:55	00:25		
DOMINGO											
Saída: Praça 19 de dezembro											
06:35	07:05	07:45	08:15	08:55	09:25	10:05	10:35	11:15	11:45	12:25	12:55
13:35	14:00	14:35	15:05	15:45	16:15	16:55	17:25	18:05	18:35	19:15	19:45
20:25	21:35	22:40	23:50								
Saída: Tanguá											
06:00	06:30	07:10	07:40	08:20	08:50	09:30	10:00	10:40	11:10	11:50	12:20
13:00	13:30	14:10	14:40	15:20	15:50	16:30	17:00	17:40	18:10	18:50	19:20
20:00	21:10	22:15	23:20								
Saída: Vila Marta											
07:00	07:30	08:10	08:40	09:20	09:50	10:30	11:00	11:40	12:10	12:50	13:20
14:00	14:30	15:10	15:40	16:20	16:50	17:30	18:00	18:40	19:10	19:50	20:20
21:00	22:10	23:10	00:15								

Fonte: AMEP.

Tabela 30 – ITINERÁRIO Gráfico e Descritivo – LINHA I30

I30 – Balsa Nova / Campo Largo			
Tipo de LINHA:	Intercidades	Extensão:	46,07 km
Tipo de Veículo:	Ônibus Comum	Tempo do Ciclo:	90 min
Frota Operante:	2	Número de Ciclos:	9
ITINERÁRIO Gráfico			
ITINERÁRIO Descritivo Resumido			
IDA RODOVIÁRIA DE CAMPO LARGO RUA DOMINGOS CORDEIRO RUA 15 DE NOVEMBRO RUA ADEMAR DE BARROS AVENIDA DOS EXPEDICIONÁRIOS RUA TEODORO AUGUSTYN ESTRADA PARA Balsa NOVA PR-510 ESTRADA DA RIVIEIRA AVENIDA BRASIL ESTRADA DA RIVIEIRA AVENIDA BRASIL RUA FRANCISCO MANOEL DA CRUZ TERMINAL Balsa NOVA		VOLTA TERMINAL Balsa NOVA AVENIDA BRASIL RUA JOSÉ BONIFÁCIO DE A. E SILVA RUA D RUA VEREADOR CARLITO FERREIRA AVENIDA BRASIL ESTRADA DA RIVIEIRA AVENIDA BRASIL ESTRADA DA RIVIEIRA PR-510 ESTRADA PARA Balsa NOVA RUA TEODORO AUGUSTYN AVENIDA DOS EXPEDICIONÁRIOS RUA CENTENÁRIO AVENIDA VEREADOR ARLÍNDO CHEMIM TERMINAL URBANO DE CAMPO LARGO	

Fonte: AMEP.



Tabela 31 – Quadro de HORÁRIOS – LINHA I30

DIAS ÚTEIS											
Saída: Balsa Nova											
09:15	10:45	17:45									
Saída: Balsa Nova (Via Ingedion)											
07:45	14:20										
Saída: Balsa Nova (Via Bonassoli)											
05:55	12:15	17:10	19:30								
Saída: Terminal Campo Largo											
07:00	08:30	10:00	11:30	13:35	16:10	17:00	18:30				
Saída: Terminal Campo Largo (Via Bonassoli)											
22:30											
SÁBADO											
Saída: Balsa Nova											
09:30	11:30	19:00	21:00								
Saída: Prefeitura											
07:30	17:00										
Saída: Terminal Campo Largo											
08:30	10:30	12:30	18:00	20:00	22:30						
DOMINGO											
Saída: Prefeitura											
07:30	17:00										
Saída: Balsa Nova											
09:30	11:30	19:00	21:00								
Saída: Terminal Campo Largo											
08:30	10:30	12:30	18:00	20:00	22:30						

Fonte: AMEP.

Tabela 32 – ITINERÁRIO Gráfico e Descritivo – LINHA I33

I33 – Balsa Nova / Campo Largo (VIA BUGRE)			
Tipo de LINHA:	Intercidades	Extensão:	55,20 km
Tipo de Veículo:	Ônibus Comum	Tempo do Ciclo:	140 min
Frota Operante:	2	Número de Ciclos:	6
ITINERÁRIO Gráfico			
ITINERÁRIO Descritivo Resumido			
IDA		VOLTA	
TERMINAL URBANO DE CAMPO LARGO RUA RODOLFO CASTAGNOLI RUA DOMINGOS CORDEIRO RUA 15 DE NOVEMBRO RUA ADEMAR DE BARROS AVENIDA DOS EXPEDICIONÁRIOS AVENIDA FRITZ ERVIN SCHMIDT RODOVIA ANÍBAL KHURY AVENIDA BRASIL TERMINAL Balsa NOVA		TERMINAL Balsa NOVA AVENIDA BRASIL RUA GUILHERME BATHKE RODOVIA ANÍBAL KHURY RUA MATO GROSSO RODOVIA ANÍBAL KHURY AVENIDA FRITZ ERVIN SCHMIDT AVENIDA DOS EXPEDICIONÁRIOS RUA CENTENÁRIO RUA GONÇALVES DIAS AVENIDA VEREADOR ARLÍNDO CHEMIM AVENIDA DESEMBARGADOR CLOTÁRIO PORTUGAL TERMINAL URBANO DE CAMPO LARGO	

Fonte: AMEP.



Tabela 33 – Quadro de HORÁRIOS – LINHA I33

DIAS ÚTEIS										
Saída: Balsa Nova (Via Bugre)										
05:20	06:10	07:30	11:45	16:30	17:40					
Saída: Terminal Campo Largo (Via Bugre)										
06:20	07:20	12:15	16:30	17:30	18:50					
SÁBADO										
Saída: Balsa Nova (Via Bugre)										
07:00	15:00									
Saída: Terminal Campo Largo (Via Bugre)										
12:30	16:00									

Fonte: AMEP.

Tabela 34 – ITINERÁRIO Gráfico e Descritivo – LINHA I34

I34 – ITAMBÉ			
Tipo de LINHA:	Intercidades	Extensão:	32,30 km
Tipo de Veículo:	Ônibus Comum	Tempo do Ciclo:	80 min
Frota Operante:	1	Número de Ciclos:	4,5
ITINERÁRIO Gráfico			
ITINERÁRIO Descritivo Resumido			
IDA TERMINAL URBANO DE CAMPO LARGO RODOVIÁRIA DE CAMPO LARGO RUA DOMINGOS CORDEIRO RUA 15 DE NOVEMBRO RUA ADEMAR DE BARROS AVENIDA DOS EXPEDICIONÁRIOS AVENIDA FRITZ ERVIN SCHMIDT BR-277 JARDIM SERRINHA		VOLTA JARDIM SERRINHA RUA CANHADA ESTRADA DA RESSACA RUA SÃO CAETANO BR-277 RUA ROMUALDO PORTUGAL RUA XAVIER DA SILVA AVENIDA VEREADOR ARLÍNDO CHEMIM TERMINAL URBANO DE CAMPO LARGO	

Fonte: AMEP.



Tabela 35 – Quadro de HORÁRIOS – LINHA I34

DIAS ÚTEIS											
Saída: Jardim Serrinha											
05:55	07:15	12:30	17:30	18:35							
Saída: Terminal Campo Largo											
06:45	12:00	17:00	18:05								
SÁBADO											
Saída: Jardim Serrinha											
08:00	12:30	17:30									
Saída: Terminal Campo Largo											
07:30	12:00	17:00									
DOMINGO											
Saída: Jardim Serrinha											
08:00	12:30	17:30									
Saída: Terminal Campo Largo											
07:30	12:00	17:00									

Fonte: AMEP.

Tabela 36 – ITINERÁRIO Gráfico e Descritivo – LINHA I66

I66 – DR. ULYSSES / CERRO AZUL			
Tipo de LINHA:	Intercidades	Extensão:	93,82 km
Tipo de Veículo:	Ônibus Comum	Tempo do Ciclo:	188 min
Frota Operante:	1	Número de Ciclos:	1
ITINERÁRIO Gráfico			
ITINERÁRIO Descritivo Resumido			
IDA AVENIDA SÃO JOÃO BATISTA PR-092 RUA ATANAGILDO DE SOUZA LAIO		VOLTA RUA CARLOS GOMES RUA JOSÉ PRZYSIADA AVENIDA GETÚLIO VARGAS RUA ARLINDO VERGILIO PEREIRA RUA VER. CLEMENTINO PORFIRIO RUA CARLOS GOMES RUA ATANAGILDO DE SOUZA LAIO PR-092 AVENIDA SÃO JOÃO BATISTA	

Fonte: AMEP.

Tabela 37 – Quadro de HORÁRIOS – LINHA I66

DIAS ÚTEIS										
Saída: Dr. Ulysses										
05:30										
Saída: Cerro Azul										
18:40										

Fonte: AMEP.

Tabela 38 – ITINERÁRIO Gráfico e Descritivo – LINHA I67

I67 – CERRO AZUL / RIO BRANCO DO SUL			
Tipo de LINHA:	Intercidades	Extensão:	112,65 km
Tipo de Veículo:	Ônibus Comum	Tempo do Ciclo:	190 min
Frota Operante:	1	Número de Ciclos:	2
ITINERÁRIO Gráfico			
ITINERÁRIO Descritivo Resumido			
IDA RUA ATANAGILDO DE SOUZA LAIO RUA JOSÉ PRZYSIADA RUA MAL. FLORIANO PEIXOTO RODOVIA GERTRUDES MANGUER DA ROSA - PR-092 RUA FIRMINO DE MORAES AVENIDA ERMÍRIO DE MORAES RUA HORACY SANTOS RUA CEL. CARLOS PIOLI RUA DERSON SANTANA COSTA		VOLTA RUA DERSON SANTANA COSTA RUA CEL. CARLOS PIOLI AVENIDA ERMÍRIO DE MORAES RUA FIRMINO DE MORAES RODOVIA GERTRUDES MANGUER DA ROSA - PR-092 RUA MAL. FLORIANO PEIXOTO RUA JOSÉ PRZYSIADA AVENIDA GETÚLIO VARGAS RUA BARÃO DO CERRO AZUL	

Fonte: AMEP.

Tabela 39 – Quadro de HORÁRIOS – LINHA I67

DIAS ÚTEIS										
Saída: Cerro Azul										
04:40	07:50									
Saída: Rio Branco do Sul										
06:14	17:00									

Fonte: AMEP.

Tabela 40 – ITINERÁRIO Gráfico e Descritivo – LINHA I71

I71 – ITAPERUÇU / RIO BRANCO DO SUL			
Tipo de LINHA:	Intercidades	Extensão:	25,96 km
Tipo de Veículo:	Ônibus Comum	Tempo do Ciclo:	60 min
Frota Operante:	2	Número de Ciclos:	23,5
ITINERÁRIO Gráfico			
ITINERÁRIO Descritivo Resumido			
<p>IDA INÍCIO DE OPERAÇÃO CAETANO STRESSER (ITAPERUÇU) AVENIDA CRISPIM FURQUIM SIQUEIRA AVENIDA INDUSTRIAL AVENIDA AGRIMENSOR GILDO PINHEIRO DA LUZ RUA ITAQUERA RUA ITAPERUÇU RUA MIGUEL PEDROSO DE MORAES AVENIDA INDUSTRIAL RUA BELMIRO GOUVEIA RUA GUANABARA AVENIDA INDUSTRIAL AVENIDA ERMÍRIO DE MORAES RUA PRESIDENTE CARLOS CAVALCANTI TRAVESSA FURQUIM RUA DERSON SANTANA COSTA RUA CORONEL CARLOS PIOLI RUA DOMINGOS DE FARIA RUA DOMINGOS ALESSANDRO NODARI RUA DUQUE DE CAXIAS RUA VISCONDE DE CAIRÚ RUA PADRE RIBEIRO</p>		<p>VOLTA STRESSER (R. BRANCO) RUA PADRE RIBEIRO RUA CORONEL CARLOS PIOLI RUA PRESIDENTE CARLOS CAVALCANTI AVENIDA ERMÍRIO DE MORAES RUA FIRMINO DE MORAES AVENIDA INDUSTRIAL RUA GUANABARA RUA BELMIRO GOUVEIA AVENIDA INDUSTRIAL AVENIDA JACOBLOVATO RUA SÃO LUCAS RUA JOÃO BELIZÁRIO PINTO AVENIDA SÃO PEDRO AVENIDA ANITA GARIBALDI AVENIDA BENEDITO VIEIRA GUIMARÃES RUA DOM JOÃO VI RUA NILO CAIRO AVENIDA CRISPIM FURQUIM SIQUEIRA STRESSER (ITAPERUÇU)</p>	



STRESSER (R. BRANCO)	
----------------------	--

Fonte: AMEP.

Tabela 41 – Quadro de HORÁRIOS – LINHA 171

DIAS ÚTEIS											
Saída: Itaperuçu											
06:00	06:30	07:00	07:30	08:00	08:30	09:30	10:30	11:30	12:30	13:30	14:30
15:30	16:05	16:40	17:15	17:50	18:25	19:00	19:35	20:10	21:40	22:50	
Saída: Caetano											
05:55											
Saída: Rio Branco do Sul											
06:00	06:30	07:00	07:30	08:00	08:30	09:00	10:00	11:00	12:00	13:00	14:00
15:00	16:05	16:40	17:15	17:50	18:25	19:00	19:35	20:10	21:00	22:20	23:20
SÁBADO											
Saída: Itaperuçu											
07:10	08:10	09:10	10:20	11:40	13:00	14:20	15:40	17:00	18:20	19:40	21:00
22:10											
Saída: Caetano											
06:10											
Saída: Rio Branco do Sul											
06:40	07:40	08:40	09:40	11:00	12:20	13:40	15:00	16:20	17:40	19:00	20:20
21:40	22:40										
DOMINGO											
Saída: Itaperuçu											
07:10	08:10	09:10	10:20	11:40	13:00	14:20	15:40	17:00	18:20	19:40	21:00
22:10											
Saída: Caetano											
06:10											
Saída: Rio Branco do Sul											
06:40	07:40	08:40	09:40	11:00	12:20	13:40	15:00	16:20	17:40	19:00	20:20
21:40	22:40										

Fonte: AMEP.

Tabela 42 – ITINERÁRIO Gráfico e Descritivo – LINHA I81

I81 – ITAPERUÇU / TAMANDARÉ			
Tipo de LINHA:	Intercidades Integrado	Extensão:	42,16 km
Tipo de Veículo:	Ônibus Comum	Tempo do Ciclo:	80 min
Frota Operante:	6	Número de Ciclos:	39
ITINERÁRIO Gráfico			
ITINERÁRIO Descritivo Resumido			
IDA PONTO DE REGULAGEM CEMITÉRIO MUNICIPAL RUA NILO CAIRO RUA DOM JOÃO VI AVENIDA BENEDITO VIEIRA GUIMARÃES AVENIDA ANITA GARIBALDI AVENIDA SÃO PEDRO RUA VALDIR STOCHERO RUA JOÃO BELIZÁRIO PINTO RUA SÃO LUCAS AVENIDA JACOB LOVATO AVENIDA INDUSTRIAL RUA MIGUEL PEDROSO DE MORAES RUA ITAPERUÇU RUA ITAQUERA AVENIDA AGRIMENSOR GILDO PINHEIRO DA LUZ PR-092 RODOVIA DOS MINÉRIOS RUA RACHEL CÂNDIDO DE SIQUEIRA RUA DOMINGOS SCUCATO TERMINAL TAMANDARÉ		VOLTA TERMINAL TAMANDARÉ RUA DOMINGOS SCUCATO RUA RACHEL CÂNDIDO DE SIQUEIRA RUA ANTÔNIO BATISTA DE SIQUEIRA RUA VEREADOR LAURO BATISTA DE SIQUEIRA PR-092 RODOVIA DOS MINÉRIOS AVENIDA AGRIMENSOR GILDO PINHEIRO DA LUZ RUA ITAQUERA RUA ITAPERUÇU RUA MIGUEL PEDROSO DE MORAES AVENIDA INDUSTRIAL AVENIDA CRISPIM FURQUIM SIQUEIRA RUA NILO CAIRO PONTO DE REGULAGEM CEMITÉRIO MUNICIPAL	

Fonte: AMEP.



Tabela 43 – Quadro de HORÁRIOS – LINHA I81

DIAS ÚTEIS											
Saída: Itaperuçu											
04:30	04:42	04:54	05:06	05:18	05:30	05:42	05:54	06:06	06:18	06:30	06:42
06:54	07:06	07:20	07:35	07:50	08:10	08:45	09:35	10:15	11:00	11:45	12:30
13:15	14:00	14:45	15:30	16:10	16:50	17:13	17:26	17:39	17:52	18:05	18:18
18:31	18:57	19:25	19:55	20:35	21:05	21:35	22:35	23:35			
Saída: Terminal Tamandaré											
05:10	05:22	05:34	05:46	05:58	06:10	06:22	06:34	06:46	06:58	07:10	07:34
08:05	08:30*	09:00	09:35	10:20	11:05	11:50	12:35	13:20	14:05	14:50	15:35
16:10	16:33	16:46	16:59	17:12	17:25	17:38	17:51	18:04*	18:17	18:30*	18:45
19:00*	19:20	19:40*	20:05	20:35	21:05	22:05	23:05	00:05*			

*Recolhe Caetano

Fonte: AMEP.

Tabela 44 – ITINERÁRIO Gráfico e Descritivo – LINHA I82

I82 – RIO BRANCO DO SUL / TAMANDARÉ			
Tipo de LINHA:	Intercidades Integrado	Extensão:	35,10 km
Tipo de Veículo:	Ônibus Comum	Tempo do Ciclo:	70 min
Frota Operante:	6	Número de Ciclos:	40,5
ITINERÁRIO Gráfico			
ITINERÁRIO Descritivo Resumido			
<p>IDA INÍCIO DE OPERAÇÃO: RUA DOMINGOS DE FARIA, 350 PONTO DE REGULAGEM MERCADO STRESSER RUA PADRE RIBEIRO RUA CORONEL CARLOS PIOLI RUA PRESIDENTE CARLOS CAVALCANTI PR-092 RODOVIA DOS MINÉRIOS RUA RACHEL CÂNDIDO DE SIQUEIRA RUA DOMINGOS SCUCATO TERMINAL TAMANDARÉ</p>		<p>VOLTA TERMINAL TAMANDARÉ RUA RACHEL CÂNDIDO DE SIQUEIRA RUA ANTÔNIO BATISTA DE SIQUEIRA RUA VEREADOR LAURO BATISTA DE SIQUEIRA PR-092 RODOVIA DOS MINÉRIOS RUA PRESIDENTE CARLOS CAVALCANTI TRAVESSA FURQUIM RUA DERSON SANTANA COSTA RUA CORONEL CARLOS PIOLI RUA DOMINGOS DE FARIA RUA DOMINGOS ALESSANDRO NODARI RUA DUQUE DE CAXIAS RUA VISCONDE DE CAIRÚ RUA PADRE RIBEIRO PONTO DE REGULAGEM MERCADO STRESSER</p>	

Fonte: AMEP.



Tabela 45 – Quadro de HORÁRIOS – LINHA I82

DIAS ÚTEIS											
Saída: Rua Domingos de Faria, 350											
04:30	04:40	05:00	05:15	05:30							
Saída: Rio Branco do Sul											
04:35	04:50	05:05	05:20	05:35	05:50	06:05	06:20	06:35	06:50	07:05	07:20
07:35	07:55	08:20	09:00	09:45	10:30	11:15	12:00	12:45	13:30	14:15	15:00
15:45	16:30	17:00	17:15	17:30	17:50	18:05	18:20	18:35	19:07	19:35	20:00
20:35	21:05	22:00	23:30								
Saída: Terminal Tamandaré											
05:20	05:35	05:50	06:05	06:20	06:35	06:55	07:10	07:40	08:10	08:30	09:05
09:45	10:30	11:15	12:00	12:45	13:30	14:15	15:00	15:45	16:15	16:30	16:45
17:00	17:15	17:30	17:45	18:00	18:17	18:34	18:51	19:10	19:30	19:50	20:15
20:45	21:25	22:00	22:50	00:05							
SÁBADO											
Saída: Rua Domingos de Faria, 350											
04:25	05:00										
Saída: Rio Branco do Sul											
04:30	05:05	05:40	06:15	06:50	07:25	08:00	08:35	09:10	10:20	11:25	12:30
13:35	14:40	15:45	16:20	17:00	17:40	18:20	19:00	20:10	21:20	22:30	00:00
Saída: Terminal Tamandaré											
05:05	05:40	06:15	06:50	07:25	08:00	08:35	09:10	09:45	10:55	12:00	13:05
14:10	15:10	16:20	17:00	17:40	18:20	19:00	19:40	20:45	21:55	23:15	00:40

Fonte: AMEP.

Tabela 46 – ITINERÁRIO Gráfico e Descritivo – LINHA I90

I90 – T. CACHOEIRA / T. MARACANÃ			
Tipo de LINHA:	Intercidades Integrado	Extensão:	28,78 km
Tipo de Veículo:	Ônibus Comum	Tempo do Ciclo:	130 min
Frota Operante:	4	Número de Ciclos:	29
ITINERÁRIO Gráfico			
ITINERÁRIO Descritivo Resumido			
IDA RUA SÃO PEDRO RUA TUNÍSIA RUA PASCHOAL LAZAROTO TONIOLO RUA PEDRO GORSKI RUA HONESTA CAVALI AVENIDA SÃO GABRIEL RUA LUDOVÍCO KACHEL RUA PREFEITO PIO ALBERTI RUA FRANCISCO WANKE RUA ADÉLIO CORRÊA TERMINAL ROÇA GRANDE		VOLTA TERMINAL ROÇA GRANDE RUA ANTENOR ALVES DE SOUZA RUA NELSOM ARGENTA RUA NOVA SERRENA RUA PADRE TADEU DIEDEZIC RUA JOSÉ MILEK FILHO AVENIDA PROFESSOR ALBERTO PIEKARZ AVENIDA FRANCISCO KRUGER TERMINAL CACHOEIRA	

Fonte: AMEP.

Tabela 47 – Quadro de HORÁRIOS – LINHA I90

DIAS ÚTEIS												
Saída: Terminal Maracanã												
05:15	05:40	06:00	06:25	06:50	07:15	07:40	08:30	09:20	10:10	11:00	11:50	
12:40	13:30	14:20	15:10	16:00	16:30	17:00	17:30	18:00	18:30	19:00	19:47	
20:32	21:17	22:02	22:47									
Saída: Terminal Roça Grande (Sentido Maracanã)												
05:35	05:55	06:20	06:45	07:10	07:35	08:00	08:25	08:50	09:40	10:30	11:20	
12:10	13:00	13:50	14:40	15:30	16:20	16:55	17:25	17:55	18:25	18:55	19:17	
20:04	20:49	21:34	22:19	23:04								
Saída: Terminal Cachoeira												
05:15	05:40	06:00	06:25	06:50	07:15	07:40	08:05	08:30	09:20	10:10	11:00	
11:50	12:40	13:30	14:20	15:10	16:00	16:30	17:00	17:30	18:00	18:30	19:00	
19:47	20:32	21:17	22:02	22:47								
Saída: Terminal Roça Grande (Sentido Cachoeira)												
05:40	06:05	06:30	06:55	07:20	07:45	08:10	09:00	09:50	10:40	11:30	12:20	
13:10	14:00	14:50	15:40	16:30	17:05	17:35	18:05	18:35	19:05	19:30	20:15	
21:00	21:45	22:30	23:15									
SÁBADO												
Saída: Terminal Maracanã												
05:30	06:20	07:10	08:48	10:20	11:06	11:56	12:46	13:34	15:06	16:40	18:20	
20:00												
Saída: Terminal Roça Grande (Sentido Maracanã)												
05:50	06:40	07:30	08:20	09:52	11:26	12:16	13:06	14:38	16:10	17:50	19:30	
Saída: Terminal Cachoeira												
05:30	06:20	07:10	08:00	09:34	11:06	11:56	12:46	14:20	15:52	17:30	19:10	
Saída: Terminal Roça Grande (Sentido Cachoeira)												
06:00	06:50	07:40	09:16	10:48	11:36	12:26	13:16	14:02	15:34	17:10	18:50	
20:20												
DOMINGO												
Saída: Terminal Maracanã												
06:30	08:00	09:30	11:00	12:30	14:00	15:30	17:00	18:30	20:00			
Saída: Terminal Roça Grande (Sentido Maracanã)												
07:32	09:02	10:32	12:02	13:32	15:02	16:32	18:02	19:32				
Saída: Terminal Cachoeira												
07:15	08:45	10:15	11:45	13:15	14:45	16:15	17:45	19:15				
Saída: Terminal Roça Grande (Sentido Cachoeira)												
06:58	08:28	09:58	11:28	12:58	14:28	15:58	17:28	18:58	20:28			

Fonte: AMEP.

Tabela 48 – ITINERÁRIO Gráfico e Descritivo – LINHA J02

J02 – CAMPO LARGO / CAMPINA DO SIQUEIRA			
Tipo de LINHA:	Linha Direta (Ligeirinho)	Extensão:	49,70 km
Tipo de Veículo:	Ônibus Articulado Multimodal	Tempo do Ciclo:	164 min
Frota Operante:	8	Número de Ciclos:	77
ITINERÁRIO Gráfico			
ITINERÁRIO Descritivo Resumido			
IDA TERMINAL URBANO DE CAMPO LARGO AVENIDA DES. CLOTÁRIO PORTUGAL BR-277 RUA ENG. SERAFIM VOLOSCHEN TERMINAL CAMPINA DO SIQUEIRA		VOLTA TERMINAL CAMPINA DO SIQUEIRA BR-277 RUA EMA TANER DE ANDRADE AVENIDA AYRTON SENNA DA SILVA AVENIDA DES. CLOTÁRIO PORTUGAL TERMINAL URBANO DE CAMPO LARGO	

Fonte: AMEP.

Tabela 49 – Quadro de HORÁRIOS – LINHA J02

DIAS ÚTEIS												
Saída: Tubo Ferrari												
05:25	05:32	05:39	05:46	05:53	06:00	06:07	06:14					
Saída: Terminal Campo Largo												
05:30	05:37	05:44	05:51	05:58	06:05	06:12	06:19	06:26	06:33	06:40	06:47	
06:54	07:01	07:08	07:15	07:22	07:29	07:36	07:43	07:53	08:03	08:13	08:23	
08:33	08:53	09:13	09:33	09:53	10:13	10:33	10:53	11:13	11:33	11:53	12:13	
12:33	12:53	13:13	13:33	13:53	14:13	14:33	14:53	15:13	15:33	15:46	15:58	
16:08	16:18	16:28	16:38	16:48	16:58	17:08	17:18	17:29	17:39	17:48	17:55	



DIAS ÚTEIS											
18:04	18:13	18:21	18:29	18:37	18:47	18:57	19:07	19:22	19:37	19:52	20:19
20:51	21:22	21:55	22:30	23:00							
Saída: Terminal Campina do Siqueira											
05:55	06:02	06:09	06:16	06:23	06:30	06:37	06:44	06:51	06:58	07:05	07:12
07:19	7:29	07:39	07:49	07:59	08:06	08:13	08:23	08:33	08:43	09:03	09:23
09:43	10:03	10:23	10:43	11:03	11:23	11:43	12:03	12:23	12:43	13:03	13:23
13:43	14:03	14:23	14:43	15:03	15:23	15:43	16:03	16:18	16:28	16:38	16:48
16:58	17:08	17:16	17:24	17:32	17:39	17:47	17:54	18:02	18:10	18:18	18:26
18:34	18:42	18:50	18:58	19:06	19:16	19:26	19:36	19:49	20:04	20:19	20:49
21:19	21:52	22:25	23:00	23:35							
SÁBADO											
Saída: Tubo Ferrari											
05:42	06:02	06:22									
Saída: Terminal Campo Largo											
05:50	06:10	06:30	06:50	07:10	07:30	08:00	08:30	09:00	09:30	10:00	10:30
11:00	11:30	12:00	12:30	13:00	13:30	14:00	14:30	15:00	15:30	16:00	16:30
17:00	17:30	18:00	18:30	19:00	19:30	20:00	20:30	21:00	21:30	22:00	22:30
23:00											
Saída: Terminal Campina do Siqueira											
06:15	06:36	06:57	07:18	07:39	08:00	08:30	09:00	09:30	10:00	10:30	11:00
11:30	12:00	12:30	13:00	13:30	14:00	14:30	15:00	15:30	16:00	16:30	17:00
17:30	18:00	18:30	19:00	19:30	20:00	20:30	21:00	21:30	22:00	22:30	23:00
23:30											
DOMINGO											
Saída: Tubo Ferrari											
05:42	06:22										
Saída: Terminal Campo Largo											
05:50	06:30	07:00	07:30	08:00	08:30	09:00	09:30	10:00	10:30	11:00	11:30
12:00	12:30	13:00	13:30	14:00	14:30	15:00	15:30	16:00	16:30	17:00	17:30
18:00	18:30	19:00	19:30	20:00	21:00	22:00	23:00				
Saída: Terminal Campina do Siqueira											
06:20	07:00	07:30	08:00	08:30	09:00	09:30	10:00	10:30	11:00	11:30	12:00
12:30	13:00	13:30	14:00	14:30	15:00	15:30	16:00	16:30	17:00	17:30	18:00
18:30	19:00	19:30	20:00	20:30	21:30	22:30	23:30				

Fonte: AMEP.

Tabela 50 – ITINERÁRIO Gráfico e Descritivo – LINHA J12

J12 – REBOUÇAS			
Tipo de LINHA:	Integração	Extensão:	34,27 km
Tipo de Veículo:	Ônibus Comum	Tempo do Ciclo:	70 min
Frota Operante:	2	Número de Ciclos:	15,5
ITINERÁRIO Gráfico			
ITINERÁRIO Descritivo Resumido			
IDA		VOLTA	
TERMINAL CAMPO COMPRIDO		TIMBOTUVA	
RUA DEPUTADO HEITOR ALENCAR FURTADO		BR-277	
RUA EDUARDO SPRADA		RUA MANIFE JÚLIO	
PRAÇA ADOLFO JOÃO HILÁRIO DA VEIGA		RUA MATO GROSSO	
RUA DEPUTADO HEITOR ALENCAR FURTADO		RUA PRINCIPAL DE COL REBOUÇAS	
RUA EDUARDO SPRADA		RUA BERNARDO MAROCHI	
RUA CIDADE JARDIM		RUA JOÃO JOSÉ MARCHIORI	
RUA EDUARDO SPRADA		RUA MATO GROSSO	
RUA SARGENTO HAROLDO CORDEIRO JÚNIOR		RUA JOÃO JOSÉ MARCHIORI	
RUA CIDADE JARDIM		RUA MATO GROSSO	
RUA MATO GROSSO		RUA EDUARDO SPRADA	
RUA EDUARDO SPRADA		RUA SARGENTO HAROLDO CORDEIRO JÚNIOR	
RUA MATO GROSSO		RUA EDUARDO SPRADA	
TIMBOTUVA		RUA CIDADE JARDIM OLINDA	
		RUA EDUARDO SPRADA	
		RUA DEPUTADO HEITOR ALENCAR FURTADO	
		TERMINAL CAMPO COMPRIDO	

Fonte: AMEP.



Tabela 51 – Quadro de HORÁRIOS – LINHA J12

DIAS ÚTEIS											
Saída: Rebouças/ Timbotuva											
13:15	14:40	16:00	17:20	18:40	19:55	21:10	22:30				
Saída: Terminal Campo Comprido											
05:50	06:23	07:32	08:45	10:00	11:20	12:40	14:05	15:25	16:45	18:00	19:20
20:35	21:55	23:10									
Saída: Timbotuva/ Rebouças											
05:00	05:40	06:20	06:50	08:00	09:15	10:30	11:50				
SÁBADO											
Saída: Timbotuva/ Rebouças											
05:45	07:05	08:25	09:45	11:05	12:25						
Saída: Terminal Campo Comprido											
06:35	07:55	09:15	10:35	11:55	13:15	14:35	15:55	17:15	18:35	19:55	21:25
23:15											
Saída: Rebouças/ Timbotuva											
13:50	15:15	16:30	17:50	19:10	20:30	22:00					
DOMINGO											
Saída: Timbotuva/ Rebouças											
05:45	07:05	08:25	09:45	11:05	12:25						
Saída: Terminal Campo Comprido											
06:35	07:55	09:15	10:35	11:55	13:15	14:35	15:55	17:15	18:35	19:55	21:25
23:15											
Saída: Rebouças/ Timbotuva											
13:50	15:15	16:30	17:50	19:10	20:30	22:00					

Fonte: AMEP.

Tabela 52 – ITINERÁRIO Gráfico e Descritivo – LINHA J16

J16 – STA. ÂNGELA			
Tipo de LINHA:	Integração	Extensão:	19,77 km
Tipo de Veículo:	Ônibus Comum	Tempo do Ciclo:	56 min
Frota Operante:	3	Número de Ciclos:	35,5
ITINERÁRIO Gráfico			
ITINERÁRIO Descritivo Resumido			
IDA TERMINAL CAMPO COMPRIDO RUA EDUARDO SPRADA PRAÇA ADOLFO JOÃO HILÁRIO DA VEIGA RUA DEPUTADO HEITOR ALENCAR FURTADO RUA EDUARDO SPRADA RUA MATO GROSSO RUA EDUARDO SPRADA RUA MATO GROSSO RUA ERNESTO PEDRO CROZETA SANTA ANGELA		VOLTA SANTA ANGELA RUA ERNESTO PEDRO CROZETA RUA MATO GROSSO RUA EDUARDO SPRADA PRAÇA ADOLFO JOÃO HILÁRIO DA VEIGA RUA DEPUTADO ALENCAR FURTADO TERMINAL CAMPO COMPRIDO	

Fonte: AMEP.



Tabela 53 – Quadro de HORÁRIOS – LINHA J16

DIAS ÚTEIS												
Saída: Santa Ângela												
05:36	05:52	06:06	06:20	06:34	06:53	07:11	07:30	07:48	08:07	08:25	08:45	
09:09	10:04	10:59	11:54	12:49	13:44	14:39	15:40	16:05	16:35	17:00	17:20	
17:40	17:55	18:10	18:25	18:40	18:55	19:12	20:10	21:05	22:05	23:05		
Saída: Terminal Campo Comprido												
05:59	06:14	06:32	06:49	07:06	07:23	07:40	07:57	08:21	08:45	09:40	10:35	
11:30	12:25	13:20	14:15	15:10	15:40	16:05	16:30	16:50	17:10	17:25	17:40	
17:55	18:10	18:25	18:40	18:55	19:10	19:25	19:40	20:40	21:40	22:40	23:45	
SÁBADO												
Saída: Santa Ângela												
06:15	06:45	07:15	07:45	08:15	08:45	09:15	10:15	11:15	12:15	13:15	14:15	
15:15	16:15	17:15	18:15	19:15	20:15	21:15	22:15	23:15				
Saída: Terminal Campo Comprido												
06:45	07:15	07:45	08:15	08:45	09:45	10:45	11:45	12:45	13:45	14:45	15:45	
16:45	17:45	18:45	19:45	20:45	21:45	22:45	23:45					
DOMINGO												
Saída: Santa Ângela												
06:15	07:15	08:15	09:15	10:15	11:15	12:15	13:15	14:15	15:15	16:15	17:15	
18:15	19:15	20:15	21:15	22:15	23:15							
Saída: Terminal Campo Comprido												
06:45	07:45	08:45	09:45	10:45	11:45	12:45	13:45	14:45	15:45	16:45	17:45	
18:45	19:45	20:45	21:45	22:45	23:45							

Fonte: AMEP.

Tabela 54 – ITINERÁRIO Gráfico e Descritivo – LINHA J17

J17 – DOM PEDRO II / CAMPO COMPRIDO			
Tipo de LINHA:	Integração	Extensão:	20,71 km
Tipo de Veículo:	Ônibus Comum	Tempo do Ciclo:	55 min
Frota Operante:	1	Número de Ciclos:	5,5
ITINERÁRIO Gráfico			
ITINERÁRIO Descritivo Resumido			
IDA TERMINAL CAMPO COMPRIDO RUA PROFESSOR JOÃO FALARZ BR-277 RUA VIRGINIA DALABONA BR-277 RUA DAS PALMEIRAS RUA ALECRIM RUA SANTA BÁRBARA RUA VICENTE NALEPA		VOLTA VILA GUARANI RUA TARUMÃ RUA ALECRIM RUA DAS PALMEIRAS BR-277 RUA MONBSENHOR BOLESLAU FALARZ RUA PROFESSOR JOÃO FALARZ TERMINAL CAMPO COMPRIDO	

Fonte: AMEP.

Tabela 55 – Quadro de HORÁRIOS – LINHA J17

DIAS ÚTEIS										
Saída: Terminal Campo Comprido										
06:20	07:15	16:30	17:30	18:30						
Saída: Vila Dom Pedro										
05:50	06:45	07:40	16:00	17:00	18:00					

Fonte: AMEP.

Tabela 56 – ITINERÁRIO Gráfico e Descritivo – LINHA J18

J18 – DONA FINA			
Tipo de LINHA:	Integração	Extensão:	14,39 km
Tipo de Veículo:	Ônibus Comum	Tempo do Ciclo:	54 min
Frota Operante:	3	Número de Ciclos:	37
ITINERÁRIO Gráfico			
ITINERÁRIO Descritivo Resumido			
IDA TERMINAL CAMPO COMPRIDO RUA EDUARDO SPRADA PRAÇA ADOLFO JOÃO HILÁRIO DA VEIGA RUA DEPUTADO HEITOR ALENCAR FURTADO RUA EDUARDO SPRADA RUA CIDADE JARDIM OLINDA RUA EDUARDO SPRADA RUA CIDADE JARDIM OLINDA RUA SARGENTO HAROLDO CORDEIRO JÚNIOR RUA MATO GROSSO RUA EDUARDO SPRADA AVENIDA ARAPONGAS RUA PAVÃO AVENIDA GRALHA AZUL RUA FALCÃO AVENIDA ARAPONGAS DONA FINA		VOLTA AVENIDA ARAPONGAS RUA FALCÃO AVENIDA GRALHA AZUL RUA PAVÃO AVENIDA ARAPONGAS RUA MATO GROSSO RUA EDUARDO SPRADA RUA SARGENTO HAROLDO CORDEIRO JÚNIOR RUA EDUARDO SPRADA RUA CIDADE JARDIM OLINDA RUA EDUARDO SPRADA PRAÇA ADOLFO JOÃO HILÁRIO DA VEIGA RUA DEPUTADO HEITOR ALENCAR FURTADO TERMINAL CAMPO COMPRIDO	

Fonte: AMEP.



Tabela 57 – Quadro de HORÁRIOS – LINHA J18

DIAS ÚTEIS											
Saída: Dona Fina											
05:30	05:50	06:10	06:25	06:40	06:55	07:10	07:30	07:50	08:10	08:30	09:00
09:45	10:35	11:25	12:15	12:58	13:42	14:26	15:10	15:54	16:17	16:39	17:02
17:20	17:39	17:54	18:09	18:24	18:38	18:55	19:13	19:41	20:30	21:30	22:30
23:30											
Saída: Terminal Campo Comprido											
05:52	06:11	06:35	06:52	07:09	07:29	07:49	08:14	08:39	09:24	10:14	11:04
11:54	12:38	13:22	14:06	14:50	15:33	15:55	16:17	16:40	17:00	17:17	17:32
17:47	18:02	18:17	18:32	18:47	19:02	19:17	19:32	20:10	21:10	22:10	23:10
00:00											
SÁBADO											
Saída: Dona Fina											
05:30	06:10	06:50	07:30	08:10	08:50	09:30	10:10	10:50	11:30	12:10	12:50
13:30	14:10	14:50	15:30	16:10	16:50	17:29	18:09	18:49	19:29	20:18	21:08
21:58	22:48	23:38									
Saída: Terminal Campo Comprido											
05:50	06:30	07:10	07:50	08:30	09:10	09:50	10:30	11:10	11:50	12:30	13:10
13:50	14:30	15:10	15:50	16:30	17:10	17:50	18:30	19:10	20:00	20:50	21:40
22:30	23:20	00:05									
DOMINGO											
Saída: Dona Fina											
05:30	06:10	06:50	07:30	08:10	08:50	09:30	10:10	10:50	11:30	12:10	12:50
13:30	14:10	14:50	15:30	16:10	16:50	17:29	18:09	18:49	19:29	20:18	21:08
21:58	22:48	23:38									
Saída: Terminal Campo Comprido											
05:50	06:30	07:10	07:50	08:30	09:10	09:50	10:30	11:10	11:50	12:30	13:10
13:50	14:30	15:10	15:50	16:30	17:10	17:50	18:30	19:10	20:00	20:50	21:40
22:30	23:20	00:05									

Fonte: AMEP.

Tabela 58 – ITINERÁRIO Gráfico e Descritivo – LINHA J20

J20 – VILA TORRES			
Tipo de LINHA:	Integração	Extensão:	15,04 km
Tipo de Veículo:	Ônibus Comum	Tempo do Ciclo:	38 min
Frota Operante:	1	Número de Ciclos:	4
ITINERÁRIO Gráfico			
ITINERÁRIO Descritivo Resumido			
IDA TERMINAL CAMPO COMPRIDO RUA DEPUTADO HEITOR ALENCAR FURTADO PRAÇA ADOLFO JOÃO HILÁRIO DA VEIGA RUA EDUARDO SPRADA RUA DEPUTADO HEITOR ALENCAR FURTADO RUA EDUARDO SPRADA RUA CIDADE JARDIM OLINDA RUA MATO GROSSO RUA EDUARDO SPRADA RUA GERMANO ALEIXO RUA AMBRÓSIO CRUZARA RUA VIRGÍLIO COSTA CRUZARA RUA K RUA J VILA TORRES		VOLTA RUA J RUA AMBRÓSIO CRUZARA RUA K RUA VIRGÍLIO COSTA CRUZARA RUA GERMANO ALEIXO RUA MATO GROSSO RUA EDUARDO SPRADA RUA SARGENTO HAROLDO CORDEIRO JÚNIOR RUA EDUARDO SPRADA RUA CIDADE JARDIM OLINDA RUA EDUARDO SPRADA PRAÇA ADOLFO JOÃO HILÁRIO DA VEIGA RUA DEPUTADO HEITOR ALENCAR FURTADO TERMINAL CAMPO COMPRIDO	

Fonte: AMEP.



Tabela 59 – Quadro de HORÁRIOS – LINHA J20

DIAS ÚTEIS										
Saída: Vila Torres										
06:17	06:55	17:45	18:40							
Saída: Terminal Campo Comprido										
06:40	17:20	18:15	19:20							

Fonte: AMEP.

Tabela 60 – ITINERÁRIO Gráfico e Descritivo – LINHA J62

J62 – CAMPO LARGO / GUADALUPE			
Tipo de LINHA:	Convencional	Extensão:	61,99 km
Tipo de Veículo:	Ônibus Comum	Tempo do Ciclo:	110 min
Frota Operante:	13	Número de Ciclos:	58,5
ITINERÁRIO Gráfico			
ITINERÁRIO Descritivo Resumido			
IDA		VOLTA	
TERMINAL URBANO DE CAMPO LARGO		TERMINAL GUADALUPE	
AVENIDA DESEMBARGADOR CLOTÁRIO PORTUGAL		RUA ANDRÉ DE BARROS	
BR-277		RUA CONSELHEIRO LAURINDO	
RUA MONSENHOR BOLESLAU FALARZ		AVENIDA MARECHAL DEODORO	
RUA ANTÔNIO KAMINSKI		RUA EMILIANO PERNETA	
BR-277		RUA VISCONDE DO RIO BRANCO	
RUA MAJOR H. GUIMARÃES		RUA PADRE AGOSTINHO	
RUA MONSENHOR IVO ZANLORENZI		RUA GENERAL MARIO TOURINHO	
RUA MARTIM AFONSO		BR-277	
RUA PROFESSOR FERNANDO MOREIRA		RUA GUAIRACÁ	
AVENIDA VISCONDE DE NACAR		RUA TARUMÃ	
RUA ANDRÉ DE BARROS		BR-277	
RUA CONSELHEIRO LAURINDO		ESTRADA DA CACHOEIRA RINCÓN	
RUA PEDRO IVO		ESTRADA MATO GROSSO	
TERMINAL GUADALUPE		BR-277	
		AVENIDA PADRE NATAL PIGATO	
		AVENIDA MONSENHOR ALUÍSIO DOMANSKI	
		RUA BENEDITO SOARES PINTO	
		RUA GONÇALVES DIAS	
		AVENIDA VEREADOR ARLINDO CHEMIM	
		AVENIDA DESEMBARGADOR CLOTÁRIO PORTUGAL	
		TERMINAL URBANO DE CAMPO LARGO	

Fonte: AMEP.



Tabela 61 – Quadro de HORÁRIOS – LINHA J62

DIAS ÚTEIS												
Saída: Garagem												
04:40	04:59	05:11	05:21	05:31	05:41	05:49	05:57	06:05	06:13	06:21	06:37	
06:45												
Saída: Terminal Campo Largo												
05:00	05:19	05:31	05:41	05:51	06:01	06:09	06:17	06:25	06:33	06:41	06:49	
06:57	07:05	07:13	07:23	07:35	07:47	08:08	08:30	08:53	09:16	09:39	10:02	
10:25	10:48	11:11	11:34	11:57	12:20	12:43	13:06	13:26	13:46	14:06	14:21	
14:35	14:49	15:03	15:17	15:31	15:45	15:57	16:09	16:21	16:30	16:38	16:52	
17:06	17:20	17:34	17:55	18:16	18:38	19:19	20:09	21:05	22:10	22:58		
Saída: T. Guadalupe												
05:45	06:05	06:19	06:29	06:39	06:53	07:10	07:17	07:24	07:33	07:41	07:49	
08:00	08:15	08:30	08:46	09:10	09:34	09:57	10:20	10:43	11:05	11:27	11:49	
12:11	12:34	12:57	13:20	13:43	14:06	14:28	14:50	15:06	15:19	15:32	15:45	
15:57	16:09	16:21	16:33	16:45	16:57	17:09	17:21	17:35	17:49	18:03	18:17	
18:31	18:45	18:59	19:13	19:35	20:15	20:57	21:55	22:55	23:45			
SÁBADO												
Saída: Garagem												
04:40	05:02	05:24	05:46	06:08								
Saída: Terminal Campo Largo												
05:00	05:22	05:44	06:06	06:28	06:49	07:11	07:33	07:57	08:21	08:46	09:14	
09:42	10:10	10:38	11:06	11:34	12:02	12:30	12:58	13:26	13:54	14:22	14:50	
15:18	15:46	16:14	16:42	17:10	17:38	18:07	18:39	19:11	19:43	20:16	20:49	
21:30	22:11	22:55										
Saída: T. Guadalupe												
05:45	06:09	06:33	06:57	07:19	07:41	08:05	08:29	08:55	09:21	09:48	10:13	
10:38	11:06	11:34	12:02	12:30	12:58	13:26	13:54	14:22	14:50	15:18	15:46	
16:14	16:42	17:10	17:38	18:06	18:34	19:02	19:32	20:05	20:38	21:11	21:44	
22:22	23:02	23:40										
DOMINGO												
Saída: Garagem												
04:40	05:15	05:24										
Saída: Terminal Campo Largo												
05:00	05:35	06:10	06:45	07:20	08:00	08:40	09:20	10:00	10:40	11:20	12:00	
12:40	13:20	14:00	14:40	15:20	16:00	16:40	17:20	18:00	18:45	19:35	20:40	
21:45	22:50											
Saída: T. Guadalupe												
05:45	06:20	07:00	07:35	08:10	08:50	09:30	10:10	10:50	11:30	12:10	12:50	
13:30	14:10	14:50	15:30	16:10	16:50	17:30	18:10	18:50	19:35	20:25	21:30	
22:35	23:40											

Fonte: AMEP.

Tabela 62 – ITINERÁRIO Gráfico e Descritivo – LINHA J99

J99 – HOSP. ROCIO / TUBO FERRARI			
Tipo de LINHA:	Integração	Extensão:	6,05 km
Tipo de Veículo:	Ônibus Semipadron Multimodal	Tempo do Ciclo:	20 min
Frota Operante:	1	Número de Ciclos:	13,5
ITINERÁRIO Gráfico			
ITINERÁRIO Descritivo Resumido			
IDA ESTAÇÃO TUBO FERRARI RUA EMA TANER DE ANDRADE RUA JOSÉ DOMINGUES PEREIRA ESTRADA DA LAGOA GRANDE HOSPITAL DO ROCIO		VOLTA HOSPITAL DO ROCIO ESTRADA DA LAGOA GRANDE RUA JOSÉ DOMINGUES PEREIRA RUA CAETANO MUNHOZ DA ROCHA RODOVIA DO CAFÉ RUA EMA TANER DE ANDRADE ESTAÇÃO TUBO FERRARO	

Fonte: AMEP.



Tabela 63 – Quadro de HORÁRIOS – LINHA J99

DIAS ÚTEIS											
Saída: Tubo Ferrari											
06:40	07:40	08:40	09:40	10:40	11:40	12:40	13:40	14:40	15:40	17:00	17:45
18:45											
Saída: Hospital do Rocio											
06:15	07:15	08:15	09:15	10:15	11:15	12:15	13:15	14:15	15:15	16:15	17:15
18:15	19:10										
SÁBADO											
Saída: Tubo Ferrari											
06:52	07:25	08:25	11:25	12:25	13:25	14:25	16:25	17:25	18:25		
Saída: Hospital do Rocio											
06:15	07:17	08:17	09:17	12:17	13:17	14:17	15:17	17:17	18:17	19:10	
DOMINGO											
Saída: Tubo Ferrari											
06:52	07:25	08:25	11:25	12:25	13:25	14:25	16:25	17:25	18:25		
Saída: Hospital do Rocio											
06:15	07:17	08:17	09:17	12:17	13:17	14:17	15:17	17:17	18:17	19:10	

Fonte: AMEP.

Tabela 64 – ITINERÁRIO Gráfico e Descritivo – LINHA K01

K01 – ITAPERUÇU / GUADALUPE (VIA ROD. DOS MINÉRIOS)			
Tipo de LINHA:	Convencional	Extensão:	75,47 km
Tipo de Veículo:	Ônibus Comum	Tempo do Ciclo:	160 min
Frota Operante:	5	Número de Ciclos:	25
ITINERÁRIO Gráfico			
ITINERÁRIO Descritivo Resumido			
IDA PONTO DE REGULAGEM CEMITÉRIO MUNICIPAL RUA NILO CAIRO RUA DOM JOÃO VI AVENIDA BENEDITO VIEIRA GUIMARÃES AVENIDA ANITA GARIBALDI AVENIDA SÃO PEDRO RUA VALDIR STOCHERO RUA JOÃO BELIZÁRIO PINTO RUA SÃO LUCAS AVENIDA JACOBE LOVATO AVENIDA INDUSTRIAL RUA MIGUEL PEDROSO DE MORAES RUA ITAPERUÇU RUA ITAQUERA AVENIDA AGRIMENSOR GILDO PINHEIRO DA LUZ PR-092 RODOVIA DOS MINÉRIOS RUA RACHEL CÂNDIDO DE SIQUEIRA RUA DOMINGOS SCUCATO TERMINAL TAMANDARÉ RUA DOMINGOS SCUCATO RUA RACHEL CÂNDIDO DE SIQUEIRA PR-092 RODOVIA DOS MINÉRIOS		VOLTA TERMINAL GUADALUPE RUA ANDRÉ DE BARROS RUA NILO CAIRO RUA MARIANO TORRES RUA PRESIDENTE CARLOS CAVALCANTI RUA RIACHUELO PRAÇA 19 DE DEZEMBRO RUA HEITOR STOCKLER DE FRANÇA AVENIDA CÂNDIDO DE ABREU RUA SENADOR XAVIER DA SILVA RUA MATEUS LEME PR-092 RODOVIA DOS MINÉRIOS RUA SÃO JORGE PR-092 RODOVIA DOS MINÉRIOS RUA RACHEL CÂNDIDO DE SIQUEIRA RUA DOMINGOS SCUCATO TERMINAL TAMANDARÉ RUA DOMINGOS SCUCATO RUA RACHEL CÂNDIDO DE SIQUEIRA RUA ANTÔNIO BATISTA DE SIQUEIRA RUA VEREADOR LAURO BATISTA DE SIQUEIRA PR-092 RODOVIA DOS MINÉRIOS	



RUA SÃO JORGE PR-092 RODOVIA DOS MINÉRIOS RUA MATEUS LEME RUA EVALDO WENDLER RUA NILO PEÇANHA RUA TRAJANO REIS RUA BARÃO DE ANTONINA RUA LUIZ LEÃO RUA TIBAGI TRAVESSA ITARARÉ RUA PEDRO IVO TERMINAL GUADALUPE	AVENIDA AGRIMENSOR GILDO PINHEIRO DA LUZ RUA ITAQUERA RUA ITAPERUÇU RUA MIGUEL PEDROSO DE MORAES AVENIDA INDUSTRIAL AVENIDA CRISPIM FURQUIM SIQUEIRA RUA NILO CAIRO PONTO DE REGULAGEM CEMITÉRIO MUNICIPAL
--	---

Fonte: AMEP.

Tabela 65 – Quadro de HORÁRIOS – LINHA K01

SÁBADO											
Saída: Itaperuçu											
04:50	05:15	05:45	06:10	06:40	07:10	07:40	08:10	08:40	09:10	10:00	10:50
11:40	12:30	13:20	14:10	15:00	15:50	16:40	17:30	18:20	19:10	20:00	20:50
21:40	22:30										
Saída: Terminal Tamandaré (Sentido Guadalupe)											
05:20	05:45	06:15	06:40	07:10	07:40	08:10	08:40	09:35	10:30	11:20	12:10
13:00	13:50	14:40	15:30	16:20	17:10	18:00	18:50	19:40	20:30	21:20	22:10
23:10											
Saída: Terminal Guadalupe											
05:55	06:25	06:55	07:25	07:55	08:30	09:30	10:20	11:15	12:05	12:55	13:45
14:35	15:25	16:15	17:05	17:55	18:45	19:35	20:25	21:15	22:05	22:55	00:00
Saída: Terminal Tamandaré (Sentido Itaperuçu)											
05:40	06:35	07:05	07:35	08:05	08:35	09:25	10:15	11:10	12:00	12:50	13:40
14:30	15:20	16:10	17:00	17:50	18:40	19:30	20:20	21:10	22:00	22:50*	23:40*
00:30*											
DOMINGO											
Saída: Itaperuçu											
04:30	05:00	05:30	06:00	06:35	07:20	08:00	08:40	09:20	10:00	10:40	11:20
12:00	12:40	13:20	14:00	14:40	15:20	16:00	16:40	17:20	18:00	18:50	19:45
20:35	21:25	22:20									
Saída: Terminal Tamandaré (Sentido Guadalupe)											
04:55	05:25	06:00	06:30	07:05	07:50	08:30	09:10	09:50	10:30	11:10	11:50
12:30	13:10	13:50	14:30	15:10	15:50	16:30	17:10	17:50	18:30	19:15	20:15
21:05	21:50	23:00									
Saída: Terminal Guadalupe											
05:35	06:05	06:40	07:20	08:00	08:40	09:20	10:00	10:40	11:20	12:00	12:40
13:20	14:00	14:40	15:20	16:00	16:40	17:20	18:00	18:35	19:20	20:00	21:00
22:00	22:30	00:00									
Saída: Terminal Tamandaré (Sentido Itaperuçu)											
05:35	06:15	06:50	07:30	08:10	08:50	09:30	10:10	10:50	11:30	12:10	12:50
13:30	14:10	14:50	15:30	16:10	16:50	17:30	18:10	18:50*	19:15	20:05	20:45
21:45	22:45*	23:15*	00:40*								

*Recolhe Caetano

Fonte: AMEP.

Tabela 66 – ITINERÁRIO Gráfico e Descritivo – LINHA K71

K71 – ITAPERUÇU / PRAÇA 19			
Tipo de LINHA:	Convencional	Extensão:	67,40 km
Tipo de Veículo:	Ônibus Articulado Padrão	Tempo do Ciclo:	180 min
Frota Operante:	15	Número de Ciclos:	53
ITINERÁRIO Gráfico			
ITINERÁRIO Descritivo Resumido			
<p>IDA INÍCIO DA OPERAÇÃO: STRESSER PONTO DE REGULAGEM CEMITÉRIO MUNICIPAL RUA NILO CAIRO RUA DOM JOÃO VI AVENIDA BENEDITO VIEIRA GUIMARÃES AVENIDA ANITA GARIBALDI AVENIDA SÃO PEDRO RUA VALDIR STOCHERO RUA JOÃO BELIZÁRIO PINTO RUA SÃO LUCAS AVENIDA JACOBE LOVATO AVENIDA INDUSTRIAL RUA MIGUEL PEDROSO DE MORAES RUA ITAPERUÇU RUA ITAQUERA AVENIDA AGRIMENSOR GILDO PINHEIRO DA LUZ PR-092 RODOVIA DOS MINÉRIOS RUA MATEUS LEME RUA EVALDO WENDLER RUA NILO PEÇANHA RUA PAULA GOMES PRAÇA 19 DE DEZEMBRO</p>		<p>VOLTA PRAÇA 19 DE DEZEMBRO RUA HEITOR STOCKLER DE FRANÇA AVENIDA CÂNDIDO DE ABREU RUA SENADOR XAVIER DA SILVA RUA MATEUS LEME PR-092 RODOVIA DOS MINÉRIOS AVENIDA AGRIMENSOR GILDO PINHEIRO DA LUZ RUA ITAQUERA RUA ITAPERUÇU RUA MIGUEL PEDROSO DE MORAES AVENIDA INDUSTRIAL RUA VALENTE CURY RUA MIGUEL PEDROSO DE MORÃES RUA ITAPERUÇU AVENIDA INDUSTRIAL AVENIDA CRISPIM FURQUIM SIQUEIRA RUA NILO CAIRO PONTO DE REGULAGEM CEMITÉRIO MUNICIPAL</p>	



Fonte: AMEP.

Tabela 67 – Quadro de HORÁRIOS – LINHA K71

DIAS ÚTEIS											
Saída: Itaperuçu											
04:30	04:45	05:00	05:10	05:20	05:30	05:40	05:50	06:00	06:10	06:20	06:30
06:35	06:40	06:50	07:00	07:15	07:30	07:45	08:00	08:20	08:40	09:00	09:30
10:00	10:30	11:00	11:30	12:00	12:30	13:00	13:30	14:00	14:30	15:00	15:30
16:00	16:30	16:55	17:05	17:40	17:50	18:05	18:20	18:30	18:50	19:20	19:50
20:25	21:00	21:30	22:15	22:55							
Saída: Praça 19 de dezembro											
05:50	06:05	06:20	06:30	06:40	07:00	07:20	07:50	08:20	08:50	09:20	09:50
10:15	10:45	11:15	11:45	12:15	12:45	13:15	13:45	14:15	14:45	15:15	15:35
15:50	16:15	16:25	16:35	16:45	16:55	17:05*	17:15	17:25*	17:35*	17:45	17:55*
18:05*	18:15*	18:25	18:35*	18:50*	19:05	19:20*	19:35*	19:50*	20:10	20:35*	21:05
21:35	22:10*	22:45*	23:20*	00:00*							
SÁBADO											
Saída: Itaperuçu											
04:50	05:10	05:30	05:50	06:10	06:30	06:50	07:10	07:30	07:50	08:10	08:30
09:00	09:50	10:40	11:30	12:20	13:10	14:00	14:50	15:40	16:20	17:10	17:45
Saída: Praça 19 de dezembro											
06:00	06:20	06:40	07:00	07:20	07:50	08:40	09:30	10:15	11:05	11:55	12:45
13:35	14:25	15:10	16:00	16:30	17:00*	17:30*	18:00*	18:30*	19:00*		

*Recolhe Caetano

Fonte: AMEP.

Tabela 68 – ITINERÁRIO Gráfico e Descritivo – LINHA L71

L71 – RIO BRANCO DO SUL / PRAÇA 19			
Tipo de LINHA:	Convencional	Extensão:	61,47 km
Tipo de Veículo:	Ônibus Articulado Padrão	Tempo do Ciclo:	125 min
Frota Operante:	13	Número de Ciclos:	55,5
ITINERÁRIO Gráfico			
ITINERÁRIO Descritivo Resumido			
IDA INÍCIO DE OPERAÇÃO: RUA DOMINGOS DE FARIA, 350 PONTO DE REGULAGEM MERCADO STRESSER RUA PADRE RIBEIRO RUA CORONEL CARLOS PIOLI RUA DERSON SANTANA COSTA RUA PRESIDENTE CARLOS CAVALCANTI PR-092 RODOVIA DOS MINÉRIOS RUA MATEUS LEME RUA EVALDO WENDLER RUA NILO PEÇANHA RUA PAULA GOMES PRAÇA 19 DE DEZEMBRO		VOLTA PRAÇA 19 DE DEZEMBRO RUA INÁCIO LUSTOSA RUA MATEUS LEME PR-092 RODOVIA DOS MINÉRIOS RUA PRESIDENTE CARLOS CAVALCANTI RUA DERSON SANTANA COSTA RUA CORONEL CARLOS PIOLI RUA DOMINGOS DE FARIA RUA DOMINGOS ALESSANDRO NODARI RUA DUQUE DE CAXIAS RUA VISCONDE DE CAIRÚ RUA PADRE RIBEIRO PONTO DE REGULAGEM MERCADO STRESSER	

Fonte: AMEP.



Tabela 69 – Quadro de HORÁRIOS – LINHA L71

DIAS ÚTEIS											
Saída: Rio Branco do Sul											
04:35	04:46	04:57	05:08	05:19	05:30	05:40	05:50	06:00	06:10	06:20	06:30
06:40	06:50	07:00	07:11	07:22	07:35	07:50	08:10	08:30	08:50	09:15	09:45
10:15	10:45	11:15	11:45	12:15	12:45	13:15	13:45	14:15	14:45	15:15	15:45
16:15	16:25	16:50	17:10	17:25	17:40	17:55	18:10	18:25	18:37	18:50	19:15
19:35	20:05	20:30	21:15	21:50	22:25	22:50	23:00				
Saída: Praça 19 de dezembro											
05:40	05:55	06:07	06:18	06:30	06:45	07:00	07:10	07:30	08:00	08:30	09:00
09:30	10:00	10:30	11:00	11:30	12:00	12:30	13:00	13:30	14:00	14:30	14:50
15:10	15:30	15:50	16:05	16:20	16:35	16:50	17:05	17:17	17:29	17:41	17:53
18:05	18:17	18:30	18:45	19:00	19:15	19:30	19:45	20:00	20:25	20:50	21:15
21:40	22:05	22:30	23:00	23:30	00:00	00:30					
SÁBADO											
Saída: Rio Branco do Sul											
04:30	04:45	04:55	05:05	05:25	05:45	06:05	06:25	06:45	07:05	07:25	07:45
08:05	08:40	09:15	09:50	10:25	11:00	11:35	12:10	12:45	13:20	13:55	14:30
15:05	15:40	16:15	16:50	17:25	18:00	18:35	19:10	19:45	20:20	20:55	21:30
22:05	22:40	23:15									
Saída: Praça 19 de dezembro											
05:05	05:50	06:15	06:35	06:55	07:15	07:55	08:35	09:15	09:50	10:25	11:00
11:35	12:10	12:45	13:20	13:55	14:30	15:05	15:40	16:15	16:50	17:25	18:00
18:35	19:10	19:45	20:20	20:55	21:30	22:05	22:40	23:15	23:50	00:30	

Fonte: AMEP.

Tabela 70 – ITINERÁRIO Gráfico e Descritivo – LINHA L79

L79 – RIO BRANCO DO SUL / PRAÇA 19 (VIA T. TAMANDARÉ)			
Tipo de LINHA:	Convencional	Extensão:	67,48 km
Tipo de Veículo:	Ônibus Comum	Tempo do Ciclo:	160 min
Frota Operante:	4	Número de Ciclos:	22
ITINERÁRIO Gráfico			
ITINERÁRIO Descritivo Resumido			
<p>IDA INÍCIO DE OPERAÇÃO: RUA DOMINGOS DE FARIA, 350 PONTO DE REGULAGEM MERCADO STRESSER RUA PADRE RIBEIRO RUA CORONEL CARLOS PIOLI RUA DERSON SANTANA COSTA RUA PRESIDENTE CARLOS CAVALCANTI PR-092 RODOVIA DOS MINÉRIOS RUA RACHEL CÂNDIDO DE SIQUEIRA RUA DOMINGOS SCUCATO TERMINAL TAMANDARÉ RUA DOMINGOS SCUCATO RUA RACHEL CÂNDIDO DE SIQUEIRA PR-092 RODOVIA DOS MINÉRIOS RUA MATEUS LEME RUA EVALDO WENDLER RUA NILO PEÇANHA RUA PAULA GOMES PRAÇA 19 DE DEZEMBRO</p>		<p>VOLTA PRAÇA 19 DE DEZEMBRO RUA INÁCIO LUSTOSA RUA MATEUS LEME PR-092 RODOVIA DOS MINÉRIOS RUA RACHEL CÂNDIDO DE SIQUEIRA RUA DOMINGOS SCUCATO TERMINAL TAMANDARÉ RUA DOMINGOS SCUCATO RUA RACHEL CÂNDIDO DE SIQUEIRA RUA ANTÔNIO BATISTA DE SIQUEIRA RUA VEREADOR LAURO BATISTA DE SIQUEIRA PR-092 RODOVIA DOS MINÉRIOS RUA PRESIDENTE CARLOS CAVALCANTI RUA DERSON SANTANA COSTA RUA CORONEL CARLOS PIOLI RUA DOMINGOS DE FARIA RUA DOMINGOS ALESSANDRO NODARI RUA DUQUE DE CAXIAS RUA VISCONDE DE CAIRÚ RUA PADRE RIBEIRO PONTO DE REGULAGEM MERCADO STRESSER</p>	

Fonte: AMEP.



Tabela 71 – Quadro de HORÁRIOS – LINHA L79

DOMINGO											
Saída: Rio Branco do Sul											
04:30	05:00	05:40	06:20	07:00	07:40	08:20	09:00	09:40	10:20	11:00	11:40
12:20	13:00	13:40	14:20	15:00	15:40	16:20	17:00	17:40	18:20	19:00	19:40
20:20	21:00	21:40	22:20	23:00							
Saída: Terminal Tamandaré (Sentido Praça 19 de dezembro)											
05:05	05:35	06:15	06:55	07:35	08:15	08:55	09:35	10:15	10:55	11:35	12:15
12:55	13:35	14:15	14:55	15:35	16:15	16:55	17:35	18:15	18:55	19:35	20:15
20:55	21:35	22:15	22:55								
Saída: Praça 19 de dezembro											
05:45	06:20	07:00	07:40	08:20	09:00	09:40	10:20	11:00	11:40	12:20	13:00
13:40	14:20	15:00	15:40	16:20	17:00	17:40	18:20	19:00	19:40	20:20	21:00
21:40	22:20	23:00	23:40								
Saída: Terminal Tamandaré (Sentido Rio Branco do Sul)											
05:45	06:20	07:05	07:45	08:25	09:05	09:45	10:25	11:05	11:45	12:25	13:05
13:45	14:25	15:05	15:45	16:25	17:05	17:45	18:25	19:05	19:45	20:25	21:05
21:45	22:25	23:05	23:45	00:25							

Fonte: AMEP.

Tabela 72 – ITINERÁRIO Gráfico e Descritivo – LINHA P11

P11 – CAMPO MAGRO			
Tipo de LINHA:	Integração	Extensão:	30,604 km
Tipo de Veículo:	Ônibus Comum	Tempo do Ciclo:	90 min
Frota Operante:	5	Número de Ciclos:	34,5
ITINERÁRIO Gráfico			
ITINERÁRIO Descritivo Resumido			
IDA TERMINAL SANTA FELICIDADE AVENIDA MANOEL RIBAS PIT BOA VISTA PR-090 RODOVIA ENGENHEIRO ÂNGELO LOPES CAMPO MAGRO		VOLTA RUA PORTELA (CAMPO MAGRO) RUA VERONICA KRUPA (CAMPO MAGRO) RUA SILVESTRE JAREK RUA BENEDITO SILVA RUA SILVESTRE JAREK CAMPO MAGRO PR-090 RODOVIA ENGENHEIRO ÂNGELO LOPES PIT BOA VISTA AVENIDA MANOEL RIBAS TERMINAL SANTA FELICIDADE	

Fonte: AMEP.



Tabela 73 – Quadro de HORÁRIOS – LINHA P11

DIAS ÚTEIS											
Saída: Prefeitura (Sentido Lagoa da Pedra)											
04:35	05:15	05:35	05:45	06:05	06:25	06:35	06:55	07:15	07:25	07:55	08:35
09:15	09:55	10:35	11:15	11:55	12:35	13:15	13:55	14:35	15:15	15:55	16:17
16:37	17:17	17:59	18:39	19:21	20:01	20:43	21:23	22:03	22:43	23:23	
Saída: Prefeitura (Sentido T. Santa Felicidade)											
04:45	05:25	05:45	05:55	06:15	06:35	06:45	07:05	07:25	07:35	08:05	08:45
09:25	10:05	10:45	11:25	12:05	12:45	13:25	14:05	14:45	15:25	16:05	16:27
16:47	17:27	18:09	18:49	19:31	20:11	20:53	21:33	22:13	22:53	23:33	
Saída: Terminal Santa Felicidade											
05:15	06:03	06:23	06:43	06:53	07:23	07:43	08:03	08:43	09:23	10:03	10:43
11:23	12:03	12:43	13:23	14:03	14:43	15:23	15:43	16:03	16:43	17:05	17:25
18:05	18:47	19:27	20:09	20:49	21:31	22:11	22:51	23:31	00:20		
SÁBADO											
Saída: Prefeitura (Sentido Lagoa da Pedra)											
05:05	05:30	05:55	06:20	06:45	07:10	07:35	08:00	08:45	09:23	10:01	10:39
11:17	11:55	12:33	13:11	13:49	14:27	15:05	15:43	16:01	16:59	17:37	18:15
18:53	19:31	20:47	22:03	23:19							
Saída: Campo Magro											
05:15	05:40	06:05	06:30	06:55	07:20	07:45	08:10	08:55	09:33	10:11	10:49
11:27	12:05	12:43	13:21	13:59	14:37	15:15	15:53	16:31	17:09	17:47	18:25
19:03	19:41	20:57	22:13	23:29							
Saída: Terminal Santa Felicidade											
05:50	06:15	06:40	07:05	07:30	07:55	08:20	08:50	09:33	10:11	10:49	11:27
12:05	12:43	13:21	13:59	14:37	15:15	15:53	16:31	17:09	17:47	18:25	19:03
19:41	20:19	21:35	22:51	00:10							
DOMINGO											
Saída: Campo Magro											
05:41	06:57	08:13	09:29	10:07	10:45	11:23	12:01	12:39	13:17	13:55	14:33
15:11	15:49	16:27	17:05	17:43	18:21	18:59	19:37	20:53	22:09	23:30	
Saída: Terminal Santa Felicidade											
05:10	06:19	07:35	08:51	10:07	10:45	11:23	12:01	12:39	13:17	13:55	14:33
15:11	15:49	16:27	17:05	17:43	18:21	18:59	19:37	20:15	21:31	22:50	00:10

Fonte: AMEP.

Tabela 74 – ITINERÁRIO Gráfico e Descritivo – LINHA P12

P12 – CAMPO MAGRO (S. BENEDITO)			
Tipo de LINHA:	Integração	Extensão:	29,63 km
Tipo de Veículo:	Ônibus Comum	Tempo do Ciclo:	80 min
Frota Operante:	2	Número de Ciclos:	17
ITINERÁRIO Gráfico			
ITINERÁRIO Descritivo Resumido			
IDA		VOLTA	
PR-090 RODOVIA ENGENHEIRO ÂNGELO LOPES		CAMPO MAGRO	
RUA PROFESSORA LIA GARBACIO		RODOVIA ENGENHEIRO ÂNGELO LOPES	
TRAVESSA BENJAMIM BASSO		RUA PROFESSORA LIA GARBACIO	
RUA JOANA DOS ANJOS		RUA ANTÔNIO BOSA	
RUA ÂNGELO MANFRON		ESTRADA MUNICIPAL	
RUA ERNESTO PINTO DE SOUZA		PR-090 RODOVIA ENGENHEIRO ÂNGELO LOPES	
RUA MAURO M. DANTAS		PIT BOA VISTA	
CAMPO MAGRO		AVENIDA MANOEL RIBAS	
		TERMINAL SANTA FELICIDADE	

Fonte: AMEP.



Tabela 75 – Quadro de HORÁRIOS – LINHA P12

DIAS ÚTEIS											
Saída: Jd. Durigan											
05:00	05:40										
Saída: Campo Magro											
05:20	06:00	06:40	07:20	08:00	08:40	09:56	11:15	12:39	14:03	15:27	16:51
17:31	18:13	18:55	19:37	21:01							
Saída: Terminal Santa Felicidade											
05:56	06:36	07:16	07:56	09:16	10:31	11:55	13:19	14:43	16:07	16:47	17:29
17:31	18:53	19:35	20:17	21:41							

Fonte: AMEP.

Tabela 76 – ITINERÁRIO Gráfico e Descritivo – LINHA P13

P13 – BOM PASTOR			
Tipo de LINHA:	Integração	Extensão:	17,195 km
Tipo de Veículo:	Ônibus Comum	Tempo do Ciclo:	50 min
Frota Operante:	2	Número de Ciclos:	29
ITINERÁRIO Gráfico			
ITINERÁRIO Descritivo Resumido			
IDA TERMINAL SANTA FELICIDADE AVENIDA MANOEL RIBAS PIT BOA VISTA PR-090 RODOVIA ENGENHEIRO ÂNGELO LOPES RUA MIGUEL FILUS (CAMPO MAGRO) BOM PASTOR RUA SAID JORGE BOM PASTOR		VOLTA RUA SAID JORGE BOM PASTOR RUA SANTA MARIA DO IGUAÇU RUA IGUAÇU RUA GUARAPUAVA RUA SAID JORGE PR-090 RODOVIA ENGENHEIRO ÂNGELO LOPES RUA MIGUEL FILUS PR-090 RODOVIA ENGENHEIRO ÂNGELO LOPES PIT BOA VISTA AVENIDA MANOEL RIBAS TERMINAL SANTA FELICIDADE	

Fonte: AMEP.



Tabela 77 – Quadro de HORÁRIOS – LINHA P13

DIAS ÚTEIS											
Saída: Bom Pastor											
05:27	05:47	06:10	06:35	07:00	07:25	07:50	08:15	08:40	09:30	10:22	11:18
12:10	13:04	14:04	15:00	15:56	16:49	17:16	17:42	18:09	18:35	19:02	19:28
20:21	21:14	22:07	23:00	23:50							
Saída: T. Santa Felicidade											
05:50	06:10	06:35	07:00	07:25	07:50	08:15	09:05	09:55	10:47	11:45	12:36
13:34	14:34	15:30	16:23	16:50	17:16	17:43	18:09	18:36	19:02	19:29	19:55
20:48	21:39	22:34	23:30	00:20							
SÁBADO											
Saída: Bom Pastor											
05:30	06:20	07:10	08:00	08:50	09:40	10:30	11:20	12:10	13:00	13:50	14:40
15:30	16:20	17:10	18:00	18:50	19:40	20:30	21:20	22:10	23:00	23:50	
Saída: T. Santa Felicidade											
05:55	06:45	07:35	08:25	09:15	10:05	10:55	11:45	12:35	13:25	14:15	15:05
15:55	16:45	17:35	18:25	19:15	20:05	20:55	21:45	22:35	23:30	00:10	

Fonte: AMEP.

Tabela 78 – ITINERÁRIO Gráfico e Descritivo – LINHA P14

P14 – JD. BOA VISTA			
Tipo de LINHA:	Integração	Extensão:	13,28 km
Tipo de Veículo:	Ônibus Comum	Tempo do Ciclo:	33 min
Frota Operante:	3	Número de Ciclos:	30
ITINERÁRIO Gráfico			
ITINERÁRIO Descritivo Resumido			
IDA		VOLTA	
TERMINAL SANTA FELICIDADE (CURITIBA)		RUA ESMERALDAS (CAMPO MAGRO)	
AVENIDA MANOEL RIBAS (CURITIBA)		RUA DO CRAVO (CAMPO MAGRO)	
PIT BOA VISTA (CAMPO MAGRO)		RUA PALMAS (CAMPO MAGRO)	
RUA CAMÉLIAS (CAMPO MAGRO)		RUA NARCISOS (CAMPO MAGRO)	
RUA BEGÔNIAS (CAMPO MAGRO)		RUA CAMÉLIAS (CAMPO MAGRO)	
JD. BOA VISTA (CAMPO MAGRO)		PIT BOA VISTA (CAMPO MAGRO)	
		AVENIDA MANOEL RIBAS (CURITIBA)	
		TERMINAL SANTA FELICIDADE (CURITIBA)	

Fonte: AMEP.



Tabela 79 – Quadro de HORÁRIOS – LINHA P14

DIAS ÚTEIS											
Saída: Jardim Boa Vista											
04:55	05:39	06:12	06:23	06:34	06:56	07:07	07:18	07:40	07:51	08:39	09:27
10:15	11:03	11:51	12:38	13:38	14:38	15:38	16:38	17:23	17:38	17:53	18:23
18:38	19:38	20:38	21:38	22:38	23:35						
Saída: Terminal Santa Felicidade											
05:19	06:03	06:36	06:47	06:58	07:20	07:31	08:16	09:04	09:52	10:40	11:28
12:16	13:10	14:10	15:10	16:10	16:55	17:10	17:25	17:55	18:10	18:25	18:55
19:10	20:10	21:10	22:10	23:08	00:00						
SÁBADO											
Saída: Jardim Boa Vista											
05:20	05:50	06:20	06:50	07:20	07:50	08:20	08:50	09:20	09:50	10:20	10:50
11:20	11:50	12:20	12:50	13:20	13:50	14:20	14:50	15:20	15:50	16:20	16:50
17:20	17:50	18:20	18:50	19:20	19:50	20:20	20:50	21:20	21:50	22:20	22:50
23:20											
Saída: Terminal Santa Felicidade											
06:00	06:30	07:00	07:30	08:00	08:30	09:00	09:30	10:00	10:30	11:00	11:30
12:00	12:30	13:00	13:30	14:00	14:30	15:00	15:30	16:00	16:30	17:00	17:30
18:00	18:30	19:00	19:30	20:00	20:30	21:00	21:30	22:00	22:30	23:00	23:30
00:00											
DOMINGO											
Saída: Jardim Boa Vista											
05:20	05:50	06:20	06:50	07:20	07:50	08:20	08:50	09:20	09:50	10:20	10:50
11:20	11:50	12:20	12:50	13:20	13:50	14:20	14:50	15:20	15:50	16:20	16:50
17:20	17:50	18:20	18:50	19:20	19:50	20:20	20:50	21:20	21:50	22:20	22:50
23:20											
Saída: Terminal Santa Felicidade											
06:00	06:30	07:00	07:30	08:00	08:30	09:00	09:30	10:00	10:30	11:00	11:30
12:00	12:30	13:00	13:30	14:00	14:30	15:00	15:30	16:00	16:30	17:00	17:30
18:00	18:30	19:00	19:30	20:00	20:30	21:00	21:30	22:00	22:30	23:00	23:30
00:00											

Fonte: AMEP.

Tabela 80 – ITINERÁRIO Gráfico e Descritivo – LINHA P15

P15 – JD. PIONEIRO			
Tipo de LINHA:	Integração	Extensão:	15,82 km
Tipo de Veículo:	Ônibus comum	Tempo do Ciclo:	60 min
Frota Operante:	2	Número de Ciclos:	28,5
ITINERÁRIO Gráfico			
ITINERÁRIO Descritivo Resumido			
IDA		VOLTA	
TERMINAL SANTA FELICIDADE (CURITIBA)		RUA JUSCELINO KUBITSCHECK DE OLIVEIRA (CAMPO MAGRO)	
ANENIDA MANOEL ROBAS (CURITIBA)		RUA DA AMIZADE (CAMPO MAGRO)	
PIT BOA VISTA (CAMPO MAGRO)		RUA OLAVO BILAK (CAMPO MAGRO)	
PR-090 RODOVIA ENGENHEIRO ÂNGELO LOPES		PR-090 RODOVIA ÂNGELO LOPES	
AVENIDA RANCHO ALEGRE		PIT BOA VISTA (CAMPO MAGRO)	
TRAVESSA RIBAS		AVENIDA MANOEL RIBAS (CURITIBA)	
JARDIM PIONEIRO		TERMINAL SANTA FELICIDADE (CURITIBA)	

Fonte: AMEP.



Tabela 81 – Quadro de HORÁRIOS – LINHA P15

DIAS ÚTEIS												
Saída: Jd. Pioneiro												
05:25	05:55	06:17	06:47	07:11	07:41	08:05	08:59	09:53	10:47	11:41	12:35	
13:29	14:25	15:19	16:15	17:13	17:38	17:38	18:12	18:37	18:37	19:10	20:04	
20:58	21:52	22:42	23:31									
Saída: T. Santa Felicidade												
05:55	06:25	06:49	07:19	07:43	08:37	09:31	10:25	11:19	12:13	13:07	14:01	
14:57	15:53	16:48	17:13	17:13	17:47	18:12	18:12	18:46	19:10	19:10	19:42	
20:36	21:30	22:22	23:11	00:00								
SÁBADO												
Saída: Jd. Pioneiro												
05:30	06:25	07:20	08:15	09:10	10:05	11:00	11:55	12:50	13:45	14:45	15:45	
16:45	17:45	18:45	19:45	20:45	21:45	22:45						
Saída: T. Santa Felicidade												
06:02	06:57	07:52	08:47	09:42	10:37	11:32	12:27	13:22	14:20	15:20	16:20	
17:20	18:20	19:20	20:20	21:20	22:20	23:20						

Fonte: AMEP.

Tabela 82 – ITINERÁRIO Gráfico e Descritivo – LINHA P16

P16 – JD. BOA VISTA (PADRE ALEIXO)			
Tipo de LINHA:	Integração	Extensão:	15,33 km
Tipo de Veículo:	Ônibus Comum	Tempo do Ciclo:	50 min
Frota Operante:	1	Número de Ciclos:	24
ITINERÁRIO Gráfico			
ITINERÁRIO Descritivo Resumido			
IDA		VOLTA	
TERMINAL SANTA FELICIDADE (CURITIBA)		RUA PADRE ALEIXO SELUSCHINOSKI (CAMPO MAGRO)	
AVENIDA MANOEL RIBAS (CURITIBA)		JD. BOA VISTA	
PIT BOA VISTA (CAMPO MAGRO)		AVENIDA NORTE SUL (CAMPO MAGRO)	
AVENIDA MANOEL RIBAS		RUA BEGÔNIAS (CAMPO MAGRO)	
RUA CAMÉLIAS (CAMPO MAGRO)		RUA CAMÉLIAS (CAMPO MAGRO)	
RUA PADRE ALEIXO SELUSCHINOSKI (CAMPO MAGRO)		PIT BOA VISTA (CAMPO MAGRO)	
		AVENIDA MANOEL RIBAS (CURITIBA)	
		TERMINAL SANTA FELICIDADE (CURITIBA)	

Fonte: AMEP.



Tabela 83 – Quadro de HORÁRIOS – LINHA P16

DIAS ÚTEIS											
Saída: Padre Aleixo											
05:58	06:42	07:26	08:14	09:02	09:50	10:38	11:26	12:14	13:02	13:50	14:38
15:26	16:14	16:59	17:44	18:29	19:16	20:04	20:52	21:40	22:25	23:10	23:55
Saída: Terminal Santa Felicidade											
06:22	07:06	07:51	08:39	09:27	10:15	11:03	11:51	12:39	13:27	14:15	15:03
15:51	16:38	17:23	18:08	18:53	19:41	20:29	21:17	22:05	22:50	23:35	00:20

Fonte: AMEP.

Tabela 84 – ITINERÁRIO Gráfico e Descritivo – LINHA P17

P17 – CAMPO NOVO / STA. FELICIDADE			
Tipo de LINHA:	Integração	Extensão:	46,77 km
Tipo de Veículo:	Ônibus Comum	Tempo do Ciclo:	120 min
Frota Operante:	1	Número de Ciclos:	1
ITINERÁRIO Gráfico			
ITINERÁRIO Descritivo Resumido			
IDA TERMINAL SANTA FELICIDADE (CURITIBA) AVENIDA MANOEL RIBAS (CURITIBA) PIT BOA VISTA (CAMPO MAGRO) AVENIDA MANOEL RIBAS (CURITIBA) RUA ÚRSULA E. CUMIM RUA ÂNGELO BENATO RUA FIORAVANTE RUA PROFESSORA LIA GARBACIO RUA ÚRSULA E. CUMIM RUA RITMO COSTA TIGRE RUA ANGELO MENEGUSSO RUA ÚRSULA RUA JOSÉ ALI MANFRON RUA ÂNGELO COSTA AVENIDA MANOEL RIBAS PR-090 RODOVIA ENGENHEIRO ÂNGELO LOPES RUA RITMO COSTA ESTRADA DE CAMPO NOVO RUA ANGELO MENEGUSSO RUA ÂNGELO COSTA TRAVESSA BENJAMIM BASSO		VOLTA RUA PROFESSORA LIA GARBACIO TREVSSA BENJAMIM BASSO RUA ÂNGELO BASSO RUA ÂNGELO COSTA RUA SÃO JOSÉ RUA PROFESSORA LIA GARBACIO RUA RITMO COSTA RUA FIORAVANTE RUA RITMO COSTA U.S. TIGRE ESTRADA DE CAMPO NOVO RUA ÚRSULA RUA ANGELO MENEGUSSO RUA ÚRSULA E. CUMIM RUA ÚRSULA PR-090 RODOVIA ENGENHEIRO ÂNGELO LOPES PIT BOA VISTA AVENIDA MANOEL RIBAS TERMINAL SANTA FELICIDADE	



RUA PROFESSORA LIA GARBACIO

Fonte: AMEP.

Tabela 85 – Quadro de HORÁRIOS – LINHA P17

DIAS ÚTEIS										
Saída: Campo Novo										
06:10	12:00*									
Saída: T. Santa Felicidade										
17:30										

* **HORÁRIOS** com atendimento todas as quartas-feiras

Fonte: AMEP.

Tabela 86 – ITINERÁRIO Gráfico e Descritivo – LINHA P18

P18 – JARDIM CECÍLIA / SANTA FELICIDADE			
Tipo de LINHA:	Integração	Extensão:	12,45 km
Tipo de Veículo:	Ônibus Comum	Tempo do Ciclo:	40 min
Frota Operante:	1	Número de Ciclos:	29
ITINERÁRIO Gráfico			
ITINERÁRIO Descritivo Resumido			
IDA INÍCIO OPERAÇÃO: RUA URSULA ERCULE CUMIM RUA MINAS GERAIS RUA PARAÍBA PONTO DE REGULAGEM: RUA AMAZONAS, 208 RUA MARANHÃO PR-090 RUA PROFESSORA YOLANDA ROMEU LUGARINI RUA JOÃO BUDEL AVENIDA MANOEL RIBAS RUA MADRE CLÉLIA MERLONI TERMINAL SANTA FELICIDADE		VOLTA TERMINAL SANTA FELICIDADE RUA MADRE CLÉLIA MERLONI AVENIDA MANOEL RIBAS RUA JOÃO BUDEL RUA PROFESSORA YOLANDA ROMEU LUGARINI PR-090 RUA URSULA ERCULE CUMIM RUA MINAS GERAIS RUA PARAÍBA PONTO DE REGULAGEM: RUA AMAZONAS, 208	

Fonte: AMEP.



Tabela 87 – Quadro de HORÁRIOS – LINHA P18

DIAS ÚTEIS											
Saída: Jardim Cecília											
05:17	05:58	06:40	07:20	08:00	08:40	09:20	10:00	10:40	11:20	12:00	12:40
13:20	14:00	14:40	15:20	16:00	16:40	17:20	17:59	18:38	19:18	19:58	20:38
21:18	21:58	22:38	23:18	23:58							
Saída: Terminal Santa Felicidade											
05:37	06:18	06:58	07:40	08:20	09:00	09:40	10:20	11:00	11:40	12:20	13:00
13:40	14:20	15:00	15:40	16:20	17:00	17:40	18:20	19:00	19:40	20:20	21:00
21:40	22:20	23:00	23:40	00:15							

Fonte: AMEP.

Tabela 88 – ITINERÁRIO Gráfico e Descritivo – LINHA P59

P59 – BOM PASTOR (VIA JD. PIONEIRO)			
Tipo de LINHA:	Integração	Extensão:	19,938 km
Tipo de Veículo:	Ônibus Comum	Tempo do Ciclo:	55 min
Frota Operante:	1	Número de Ciclos:	33
ITINERÁRIO Gráfico			
ITINERÁRIO Descritivo Resumido			
IDA PONTO INICIAL: RUA SAID JORGE, 474 PONTO DE REGULAGEM: RUA DOM PEDRO I, 300 TRAVESSA RIBAS AVENIDA RANCHO ALEGRE PR-090 AVENIDA MANOEL RIBAS RUA MADRE CLELIA MERLONI TERMINAL SANTA FELICIDADE		VOLTA TERMINAL SANTA FELICIDADE RUA MADRE CLELIA MERLONI AVENIDA MANOEL RIBAS PR-090 RUA MIGUEL FILUS RUA LUIZ FRANCISCO PASE RUA SANTA MARIA DO IGUAÇU RUA SAID JORGE RUA MIGUEL FILUS PR-090 RUA OLAVO BILAC RUA SILVIO BARROS RUA JUSCELINO KUBITSCHECK DE OLIVEIRA PONTO DE REGULAGEM: RUA DOM PEDRO I, 300	

Fonte: AMEP.



Tabela 89 – Quadro de HORÁRIOS – LINHA P59

DOMINGO											
Saída: Jardim Pioneiro											
05:20	06:13	07:08	08:03	08:58	09:53	10:48	11:43	12:38	13:33	14:28	15:23
16:18	17:13	18:08	19:03	19:58	20:53	21:48	22:43	23:38			
Saída: T. Santa Felicidade											
05:55	06:50	07:45	08:40	09:35	10:30	11:25	12:20	13:15	14:10	15:05	16:00
16:55	17:50	18:45	19:40	20:35	21:30	22:25	23:20	00:10			

Fonte: AMEP.

4. LOTE 02

Tabela 90 – ITINERÁRIO Gráfico e Descritivo – LINHA 607

607 – COLOMBO / CIC			
Tipo de LINHA:	Linha Direta (Ligeirinho)	Extensão:	53,42 km
Tipo de Veículo:	Ônibus Semipadron Multimodal	Tempo do Ciclo:	155 min
Frota Operante:	8	Número de Ciclos:	55
ITINERÁRIO Gráfico			
ITINERÁRIO Descritivo Resumido			
IDA TERMINAL MARACANÃ TERMINAL CABRAL ESTAÇÃO TUBO COMENDADOR ESTAÇÃO TUBO RUI BARBOSA		VOLTA ESTAÇÃO TUBO RUI BARBOSA ESTAÇÃO TUBO KENNEDY (SENTIDO CIC) ESTAÇÃO TUBO VILA GUAÍRA (SENTIDO CIC) TERMINAL CAPÃO RASO TERMINAL CIC	

Fonte: AMEP.



Tabela 91 – Quadro de HORÁRIOS – LINHA 607

DIAS ÚTEIS											
Saída: Terminal CIC											
06:32	06:46	07:00	07:07	07:22	07:30	07:54	08:34	10:09	10:28	11:06	12:41
13:00	13:38	15:13	15:33	16:13	17:55	18:06	18:17	18:50	19:02	20:40	21:18
22:56	23:36										
Saída: Estação Tubo Tiradentes											
07:11	07:27	07:43	07:51	08:07	08:15	08:39	09:14	10:49	11:08	11:46	13:21
13:40	14:18	15:53	16:04	16:14	16:46	16:56	18:39	18:49	18:59	19:29	19:39
21:14	21:52	23:30	00:10								
Saída: Terminal Maracanã											
05:19	05:33	05:47	05:54	06:08	06:15	06:36	07:13	07:45	08:01	08:17	08:25
08:52	09:11	09:49	11:24	11:43	12:21	13:56	14:15	14:53	16:30	16:41	16:52
17:25	17:36	19:28	20:08	21:47	22:25						
Saída: Praça Rui Barbosa											
05:58	06:12	06:26	06:33	06:48	06:56	07:20	08:00	09:35	09:54	10:32	12:05
12:24	13:02	14:37	14:56	15:36	17:13	17:24	17:35	18:08	18:19	20:06	20:44
22:19	22:57										

Fonte: AMEP.

Tabela 92 – ITINERÁRIO Gráfico e Descritivo – LINHA B02

B02 – MARACANÃ / CABRAL			
Tipo de LINHA:	Linha Direta (Ligeirinho)	Extensão:	18,31 km
Tipo de Veículo:	Ônibus Semipadron Multimodal	Tempo do Ciclo:	50 min
Frota Operante:	5	Número de Ciclos:	20
ITINERÁRIO Gráfico			
ITINERÁRIO Descritivo Resumido			
IDA TERMINAL MARACANÃ BR-476 ESTRADA DA RIBEIRA RUA PINTOR RICARDO KRUGER RUA ROALDO BRUM AVENIDA MONTEIRO TOURINHO AVENIDA ERASTO GAERTNER RUA ÁLVARO BOTELHO RUA NICARÁGUA RUA MUNHOZ DA ROCHA RUA CHICHORRO JUNIOR TERMINAL CABRAL		VOLTA TERMINAL CABRAL RUA DOS FUNCIONÁRIOS RUA MUNHOZ DA ROCHA AVENIDA ERASTO GAERTNER AVENIDA MONTEIRO TOURINHO RUA ROALDO BRUM RUA BERNARDO BUBNIAK BR-476 ESTRADA DA RIBEIRA TERMINAL MARACANÃ	

Fonte: AMEP.



Tabela 93 – Quadro de HORÁRIOS – LINHA B02

DIAS ÚTEIS											
Saída: Terminal Maracanã											
05:50	06:04	06:17	06:26	06:34	06:45	07:01	07:15	07:24	07:34	07:50	08:05
16:55	17:06	17:17	17:28	17:51	18:03	18:14	18:25				
Saída: Terminal Cabral											
06:10	06:24	06:37	06:50	06:58	07:10	07:26	07:40	16:27	16:38	16:49	17:00
17:22	17:33	17:44	17:55	18:19	18:31	18:43	18:55				
SÁBADO											
Saída: Terminal Maracanã											
05:32	06:35	07:05	07:35	08:05	08:30						
Saída: Terminal Cabral											
06:00	07:00	07:35	08:00								

Fonte: AMEP.

Tabela 94 – ITINERÁRIO Gráfico e Descritivo – LINHA B03

B03 – GUARAITUBA / ALTO DA XV (VIA MARACANÃ)			
Tipo de LINHA:	Troncal	Extensão:	27,79 km
Tipo de Veículo:	Ônibus Comum	Tempo do Ciclo:	101 min
Frota Operante:	5	Número de Ciclos:	36
ITINERÁRIO Gráfico			
ITINERÁRIO Descritivo Resumido			
IDA TERMINAL GUARAITUBA ESTRADA DA RIBEIRA AVENIDA MARGINAL JOSÉ DE ANCHIETA TERMINAL MARACANÃ ESTRADA DA RIBEIRA LINHA VERDE RUA RAPHAEL PAPA RUA XV DE NOVENBRO RUA PADRE GERMANO MAYER RUA AUGUSTO STRESSER RUA FAGUNDES VARELA JARDIM SOCIAL		VOLTA JARDIM SOCIAL RUA FAGUNDES VARELA RUA FREDERICO GALVÃO LINHA VERDE ESTRADA DA RIBEIRA AVENIDA MARGINAL JOSÉ DE ANCHIETA TERMINAL MARACANÃ ESTRADA DA RIBEIRA TERMINAL GUARAITUBA	

Fonte: AMEP.



Tabela 95 – Quadro de HORÁRIOS – LINHA B03

DIAS ÚTEIS											
Saída: Terminal Guaraituba											
05:20	05:38	05:56	06:14	06:32	06:50	07:08	07:26	07:44	08:02	08:20	08:40
09:25	10:10	10:55	11:40	12:25	13:10	13:55	14:40	15:25	16:15	16:35	16:55
17:15	17:35	17:55	18:15	18:35	18:55	19:15	19:35	20:25	21:05	21:50	22:40
Saída: Jardim Social											
06:05	06:23	06:46	07:04	07:22	07:40	07:58	08:40	09:25	10:10	10:55	11:40
12:25	13:10	13:55	14:40	15:25	15:45	16:05	16:25	16:45	17:05	17:25	17:45
18:05	18:25	18:45	19:05	19:25	19:45	20:05	20:30	21:00	21:45	22:40	23:15
SÁBADO											
Saída: Terminal Guaraituba											
05:20	06:03	06:46	07:29	08:12	08:55	09:38	10:21	11:04	11:47	12:30	13:13
13:56	14:39	15:22	16:05	16:48	17:31	18:14	18:57	19:40	20:23	21:06	21:49
Saída: Jardim Social											
05:55	06:49	07:32	08:15	08:58	09:41	10:24	11:07	11:50	12:33	13:16	13:59
14:42	15:25	16:08	16:51	17:34	18:17	19:00	19:42	20:25	21:08	21:51	22:35

Fonte: AMEP.

Tabela 96 – ITINERÁRIO Gráfico e Descritivo – LINHA B05

B05 – GUARAITUBA / CABRAL			
Tipo de LINHA:	Linha Direta (Ligeirinho)	Extensão:	24,42 km
Tipo de Veículo:	Ônibus Articulado Multimodal	Tempo do Ciclo:	60 min
Frota Operante:	11	Número de Ciclos:	75
ITINERÁRIO Gráfico			
ITINERÁRIO Descritivo Resumido			
IDA TERMINAL GUARAITUBA ESTRADA DA RIBEIRA BR-476 RUA PINTOR RICARDO KRIEGER RUA DA PEDREIRA RUA ROALDO BRUN AVENIDA MONTEIRO TOURINHO AVENIDA PREFEITO ERASTO GAERTNER RUA ALVARO BOTELHO RUA NICARÁGUA RUA CORONEL AMAZONAS MARCONDES AVENIDA MUNHOZ DA ROCHA RUA CHICHORRO JUNIOR RUA ALFREDO GULIN TERMINAL CABRAL		VOLTA TERMINAL CABRAL RUA DOS FUNCIONÁRIOS AVENIDA MUNHOZ DA ROCHA AVENIDA PREFEITO ERASTO GAERTNER AVENIDA MONTEIRO TOURINHO RUA ROALDO BRUN RUA BERNARDO BUBNIAK ESTRADA DA RIBEIRA BR-476 TERMINAL GUARAITUBA	

Fonte: AMEP.



Tabela 97 – Quadro de HORÁRIOS – LINHA B05

DIAS ÚTEIS											
Saída: Terminal Guaraituba											
05:15	05:22	05:29	05:36	05:43	05:50	05:57	06:03	06:09	06:15	06:21	06:27
06:33	06:38	06:40	06:45	06:51	06:57	07:04	07:10	07:17	07:23	07:29	07:35
07:38	07:41	07:47	07:59	08:10	08:21	08:36	08:54	09:12	09:30	10:00	10:30
11:00	11:30	12:00	12:30	13:00	13:30	14:00	14:30	15:00	15:30	16:00	16:25
16:35	16:43	16:51	16:59	17:07	17:15	17:23	17:31	17:36	17:40	17:47	17:55
18:03	18:11	18:19	18:30	18:43	18:55	19:07	19:31	19:55	20:30	21:00	21:30
22:00	22:30	23:00	23:30								
Saída: Terminal Cabral											
05:44	05:51	05:58	06:05	06:12	06:20	06:27	06:35	06:41	06:48	06:54	07:00
07:06	07:12	07:18	07:24	07:34	07:48	08:00	08:12	08:27	08:47	09:02	09:30
10:00	10:30	11:00	11:30	12:00	12:30	13:00	13:30	14:00	14:30	15:00	15:30
15:50	16:00	16:08	16:16	16:24	16:32	16:40	16:48	16:56	17:00	17:04	17:12
17:20	17:28	17:36	17:44	17:52	18:00	18:05	18:10	18:16	18:24	18:32	18:40
18:48	18:58	19:08	19:25	19:40	20:00	20:30	21:00	21:30	22:00	22:30	23:00
23:30	00:01										

Fonte: AMEP.

Tabela 98 – ITINERÁRIO Gráfico e Descritivo – LINHA B06

B06 – GUARAITUBA / GUADALUPE (VIA MARACANÃ)			
Tipo de LINHA:	Troncal	Extensão:	32,52 km
Tipo de Veículo:	Ônibus Comum	Tempo do Ciclo:	110 min
Frota Operante:	9	Número de Ciclos:	54
ITINERÁRIO Gráfico			
ITINERÁRIO Descritivo Resumido			
IDA		VOLTA	
TERMINAL GUARAITUBA ESTRADA DA RIBEIRA RUA ABEL SCUISSIATO AVENIDA MARGINAL JOSÉ DE ANCHIETA TERMINAL MARACANÃ AVENIDA MARGINAL JOSÉ DE ANCHIETA ESTRADA DA RIBEIRA RUA PINTOR RICARDO KRIEGER RUA ROALDO BRUN AVENIDA MONTEIRO TOURINHO AVENIDA PREF. ERASTO GAERTNER RUA ÁLVARO BOTELHO RUA NICARÁGUA RUA AMAZONAS MARCONDES AVENIDA MUNHOZ DA ROCHA RUA DR. MANOEL PEDRO RUA PROF. ARTHUR LOYOLA RUA ALM. TEMANDARÉ RUA XV DE NOVEMBRO RUA TIBAGI		TERMINAL GUADALUPE RUA ANDRÉ DE BARROS RUA NILO CAIRO AVENIDA SEN. SOUZA NAVES RUA JOSÉ DE ALENCAR RUA BOM JESUS AVENIDA MUNHOZ DA ROCHA AVENIDA ERASTO GAETNER AVENIDA MONTEIRO TOURINHO RUA ROALDO BRUN RUA BERNARDO BUBNIAK BR-476 (ESTRADA DA RIBEIRA) AVENIDA MARGINAL JOSÉ DE ANCHIETA TERMINAL MARACANÃ AVENIDA MARGINAL JOSÉ DE ANCHIETA RUA ABEL SCUISSIATO BR-476 (ESTRADA DA RIBEIRA) TERMINAL GUARAITUBA	



TRAVESSA ITARARÉ RUA PEDRO IVO TERMINAL GUADALUPE	
---	--

Fonte: AMEP.

Tabela 99 – Quadro de HORÁRIOS – LINHA B06

DIAS ÚTEIS											
Saída: Terminal Guaraituba											
05:15	05:30	05:45	06:00	06:10	06:20	06:30	06:40	06:50	07:00	07:10	07:20
07:35	07:50	08:05	08:20	08:35	08:50	09:10	09:35	10:00	10:25	10:50	11:15
11:40	12:05	12:30	12:55	13:20	13:45	14:10	14:35	15:00	15:25	15:50	16:15
16:40	17:05	17:25	17:37	17:49	18:01	18:13	18:25	18:37	18:49	19:15	19:46
20:05	20:35	21:05	21:50	22:25	23:25						
Saída: Terminal Guadalupe											
06:00	06:15	06:30	06:50	07:00	07:10	07:30	07:45	08:00	08:15	08:45	09:10
09:40	10:00	10:25	10:50	11:15	11:40	12:05	12:30	12:55	13:20	13:45	14:10
14:35	15:00	15:25	15:50	16:15	16:27	16:39	16:51	17:03	17:15	17:27	17:39
17:51	18:03	18:15	18:27	18:39	18:51	19:03	19:15	19:30	19:45	20:05	20:30
20:55	21:30	22:03	22:38	23:20	00:05						

Fonte: AMEP.

Tabela 100 – ITINERÁRIO Gráfico e Descritivo – LINHA B07

B07 – GUARAITUBA / CABRAL (VIA MARACANÃ)			
Tipo de LINHA:	Linha Direta (Ligeirinho)	Extensão:	25,02 km
Tipo de Veículo:	Ônibus Articulado Multimodal	Tempo do Ciclo:	60 min
Frota Operante:	6	Número de Ciclos:	57
ITINERÁRIO Gráfico			
ITINERÁRIO Descritivo Resumido			
IDA		VOLTA	
TERMINAL GUARAITUBA ESTRADA DA RIBEIRA BR-476 RUA ABEL SCUISSIATO MARGINAL JOSÉ DE ANCHIETA TERMINAL MARACANÃ MARGINAL JOSÉ DE ANCHIETA ESTRADA DA RIBEIRA BR-476 RUA PINTOR RICARDO KRIEGER RUA DA PEDREIRA RUA ROALDO BRUN AVENIDA MONTEIRO TOURINHO AVENIDA PREFEITO ERASTO GAERTNER RUA ALVARO BOTELHO RUA NICARÁGUA RUA CORONEL AMAZONAS MARCONDES AVENIDA MUNHOZ DA ROCHA RUA CHICHORRO JUNIOR RUA ALFREDO GULIN TERMINAL CABRAL		TERMINAL CABRAL RUA DOS FUNCIONÁRIOS AVENIDA MUNHOZ DA ROCHA AVENIDA PREFEITO ERASTO GAERTNER AVENIDA MONTEIRO TOURINHO RUA ROALDO BRUN RUA BERNARDO BUBNIAK ESTRADA DA RIBEIRA BR-476 MARGINAL JOSÉ DE ANCHIETA TERMINAL MARACANÃ MARGINAL JOSÉ DE ANCHIETA RUA ABEL SCUISSIATO ESTRADA DA RIBEIRA BR-476 TERMINAL GUARAITUBA	

Fonte: AMEP.



Tabela 101 – Quadro de HORÁRIOS – LINHA B07

SÁBADO											
Saída: Terminal Guaraituba											
05:28	05:39	05:50	06:01	06:12	06:23	06:34	06:45	06:56	07:07	07:18	07:29
07:40	07:51	08:02	08:13	08:25	08:40	09:00	09:20	09:40	10:00	10:20	10:40
11:00	11:20	11:40	12:00	12:12	12:40	13:00	13:20	13:40	14:00	14:20	14:40
15:00	15:20	15:40	16:00	16:20	16:40	17:00	17:20	17:40	18:00	18:20	18:40
19:00	19:20	19:50	20:30	21:00	21:30	22:00	22:30	23:00	23:30		
Saída: Terminal Cabral											
06:00	06:11	06:22	06:35	06:47	06:58	07:09	07:20	07:31	07:42	07:53	08:04
08:26	08:48	09:00	09:20	09:40	10:00	10:20	10:40	11:00	11:20	11:40	12:00
12:20	12:40	13:00	13:20	13:40	14:00	14:20	14:40	15:00	15:20	15:40	16:00
16:20	16:40	17:00	17:20	17:40	18:00	18:20	18:40	19:00	19:20	19:40	20:00
20:30	21:00	21:30	22:00	22:30	23:00	23:30	00:05				
DOMINGO											
Saída: Terminal Guaraituba											
05:28	05:43	05:58	06:13	06:28	06:43	06:58	07:13	07:28	07:43	07:58	08:13
08:28	08:58	09:28	09:58	10:28	10:58	11:28	11:58	12:28	12:58	13:28	13:58
14:28	14:58	15:28	15:58	16:28	16:58	17:28	17:58	18:28	18:58	19:28	19:58
20:28	20:58	21:28	21:58	22:28	23:10	23:40					
Saída: Terminal Cabral											
05:58	06:13	06:28	06:43	06:58	07:13	07:28	07:43	07:58	08:28	08:58	09:28
09:58	10:28	10:58	11:28	11:58	12:28	12:58	13:28	13:58	14:28	14:58	15:28
15:58	16:28	16:58	17:28	17:58	18:28	18:58	19:28	19:58	20:28	20:58	21:28
21:58	22:35	23:10	23:40	00:10							

Fonte: AMEP.

Tabela 102 – ITINERÁRIO Gráfico e Descritivo – LINHA B11

B11 – MARACANÃ / STA. CÂNDIDA			
Tipo de LINHA:	Integração	Extensão:	11,04 km
Tipo de Veículo:	Ônibus Comum/ Articulado Multimodal	Tempo do Ciclo:	45 min
Frota Operante:	3	Número de Ciclos:	47,5
ITINERÁRIO Gráfico			
ITINERÁRIO Descritivo Resumido			
IDA TERMINAL MARACANÃ ESTRADA DA RIBEIRA AVENIDA ARGENTINA RUA COLÔMBIA TRAVESSA BOLÍVIA RUA AQUILES STENGHEL RUA DA PEDREIRA RUA RIO GRANDE DO NORTE RUA RONDÔNIA ESTRADA DAS OLARIAS RUA MÁXIMO JOÃO KOPP RUA PADRE JOÃO WISILINSKI AVENIDA PARANÁ TERMINAL SANTA CÂNDIDA		VOLTA TERMINAL SANTA CÂNDIDA AVENIDA PARANÁ RUA PADRE JOÃO WISILINSKI RUA MÁXIMO JOÃO KOPP ESTRADA DAS OLARIAS RUA RONDÔNIA RUA RIO GRANDE DO NORTE RUA DA PEDREIRA QUE AQUILES STENGHEL TRAVESSA BOLÍVIA RUA COLÔMBIA AVENIDA ARGENTINA ESTRADA DA RIBEIRA TERMINAL MARACANÃ	

Fonte: AMEP.



Tabela 103 – Quadro de HORÁRIOS – LINHA B11

DIAS ÚTEIS											
Saída: Terminal Maracanã											
05:15	05:30	05:45	06:00	06:15	06:30	06:45	07:00	07:15	07:30	07:45	08:00
08:20	08:50	09:20	09:50	10:20	10:50	11:20	11:50	12:20	12:50	13:20	13:50
14:20	14:50	15:20	15:50	16:15	16:40	16:58	17:13	17:28	17:43	17:58	18:13
18:28	18:43	18:58	19:13	19:43	20:08	20:50	21:35	22:20	23:05	23:43	
Saída: Terminal Santa Cândida											
05:15	05:30	05:51	06:07	06:22	06:38	06:53	07:08	07:24	07:39	07:54	08:24
08:45	09:15	09:50	10:20	10:50	11:20	11:50	12:20	12:50	13:20	13:50	14:20
14:50	15:20	15:50	16:15	16:37	16:52	17:07	17:22	17:37	17:52	18:07	18:22
18:37	18:52	19:07	19:22	19:39	20:05	20:30	21:15	22:00	22:45	23:25	00:03

Fonte: AMEP.

Tabela 104 – ITINERÁRIO Gráfico e Descritivo – LINHA B12

B12 – MARACANÃ / CABRAL			
Tipo de LINHA:	Integração	Extensão:	18,354 km
Tipo de Veículo:	Ônibus Comum	Tempo do Ciclo:	60 min
Frota Operante:	1	Número de Ciclos:	1,5
ITINERÁRIO Gráfico			
ITINERÁRIO Descritivo Resumido			
IDA TERMINAL MARACANÃ ESTRADA DA RIBEIRA RUA PINTOR RICARDO KRIEGER RUA RONALDO BRUN RUA MONTEIRO TOURINHO AVENIDA PREFEITO ERASTO GAERTNER RUA ÁLVARO BOTELHO RUA NICARÁGUA RUA CEL. AMAZONAS MARCONDES AVENIDA MUNHOZ DA ROCHA RUA CHICHORRO JÚNIOR AVENIDA PARANÁ TERMINAL CABRAL		VOLTA TERMINAL CABRAL RUA DOS FUNCIONÁRIOS AVENIDA MUNHOZ DA ROCHA AVENIDA PREFEITO ERASTO GAERTNER RUA MONTEIRO TOURINHO RUA RONALDO BRUN RUA BERNARDO BUBNIAK ESTRADA DA RIBEIRA AVENIDA MARGINAL JOSÉ DE ANCHIETA TERMINAL MARACANÃ	

Fonte: AMEP.



Tabela 105 – Quadro de HORÁRIOS – LINHA B12

DIAS ÚTEIS										
Saída: Terminal Cabral										
11:40	12:40									
Saída: Terminal Maracanã										
12:10										

Fonte: AMEP.

Tabela 106 – ITINERÁRIO Gráfico e Descritivo – LINHA B20

B20 – GUARAITUBA / CABRAL (VIA MARACANÃ)			
Tipo de LINHA:	Integração	Extensão:	25,25 km
Tipo de Veículo:	Ônibus Articulado Multimodal	Tempo do Ciclo:	90 min
Frota Operante:	8	Número de Ciclos:	50
ITINERÁRIO Gráfico			
ITINERÁRIO Descritivo Resumido			
IDA		VOLTA	
TERMINAL GUARAITUBA ESTRADA DA RIBEIRA RUA ABEL SCUISSIATO AVENIDA MARGINAL JOSÉ DE ANCHIETA TERMINAL MARACANÃ ESTRADA DA RIBEIRA RUA PINTOR RICARDO KRIEGER RUA RONALDO BRUN RUA MONTEIRO TOURINHO AVENIDA PREFEITO ERASTO GAERTNER RUA ÁLVARO BOTELHO RUA NICARÁGUA RUA CEL. AMAZONAS MARCONDES AVENIDA MUNHOZ DA ROCHA RUA CHICHORRO JÚNIOR AVENIDA PARANÁ TERMINAL CABRAL		TERMINAL CABRAL RUA DOS FUNCIONÁRIOS AVENIDA MUNHOZ DA ROCHA AVENIDA PREFEITO ERASTO GAERTNER RUA MONTEIRO TOURINHO RUA RONALDO BRUN RUA BERNARDO BUBNIAK ESTRADA DA RIBEIRA AVENIDA MARGINAL JOSÉ DE ANCHIETA TERMINAL MARACANÃ RUA ABEL SCUISSIATO ESTRADA DA RIBEIRA TERMINAL GUARAITUBA	

Fonte: AMEP.



Tabela 107 – Quadro de HORÁRIOS – LINHA B20

DIAS ÚTEIS											
Saída: Terminal Guaraituba											
05:18	05:38	05:58	06:10	06:21	06:29	06:41	06:52	07:04	07:15	07:27	07:38
07:50	08:05	08:25	08:45	09:05	09:35	10:05	10:35	11:05	11:35	12:05	12:35
13:05	13:35	14:05	14:35	15:05	15:35	16:05	16:35	16:50	17:00	17:20	17:32
17:44	17:56	18:08	18:20	18:34	18:50	19:10	19:49	20:15	20:55	21:40	22:25
23:05	23:40										
Saída: Terminal Cabral											
05:57	06:17	06:40	06:51	07:02	07:14	07:36	08:00	08:23	08:50	09:10	09:50
10:20	10:50	11:20	11:50	12:20	12:50	13:20	13:50	14:20	14:50	15:20	15:50
16:05	16:20	16:35	16:47	16:59	17:11	17:23	17:35	17:47	17:59	18:11	18:23
18:35	18:47	18:59	19:15	19:30	19:45	20:02	20:30	21:00	21:40	22:20	23:00
23:40	00:10										

Fonte: AMEP.

Tabela 108 – ITINERÁRIO Gráfico e Descritivo – LINHA B25

B25 – MARACANÃ / BAIRRO ALTO			
Tipo de LINHA:	Integração	Extensão:	18,84 km
Tipo de Veículo:	Ônibus Comum	Tempo do Ciclo:	60 min
Frota Operante:	2	Número de Ciclos:	25
ITINERÁRIO Gráfico			
ITINERÁRIO Descritivo Resumido			
IDA TERMINAL MARACANÃ AVENIDA MARGINAL JOSÉ DE ANCHIETA RUA ABEL SCUISSIATO RUA JOSÉ MARIA DA SILVA PARANHOS AVENIDA PORTUGAL RUA ARARIBÓIA RUA VINÍCUIS DE MORAES RUA ROCHA POMBO RUA MANOEL DE SOUZA RAMOS RUA ABEL SCUISSIATO ESTRADA DA GRACIOSA RUA JOSÉ CARLOTTO RUA BAPTISTA RAMOS RUA ESTRADA DA GRACIOSA RUA RIO JURUÁ RUA JOAQUIM DA COSTA RIBEIRO RUA RIO PELOTAS RUA EPAMINONDAS SANTOS RUA RIO JAGUARIBE RUA JOSÉ DE OLIVEIRA FRANCO TERMINAL BAIRRO ALTO		VOLTA TERMINAL BAIRRO ALTO RUA ADÍLIO RAMOS RUA ANTÔNIO CÂNDIDO CAVALIM RUA JOSÉ DE OLIVEIRA FRANCO RUA GUAPORÉ RUA EPAMINONDAS SANTOS RUA RIO PELOTAS RUA JOAQUIM DA COSTA RIBEIRO RUA RIO JURUÁ RUA ESTRADA DA GRACIOSA RUA ABEL SCUISSIATO RUA MANOEL DE SOUZA RAMOS RUA ROCHA POMBO RUA VINÍCIUS DE MORAES RUA ARARIBÓIA AVENIDA PORTUGAL RUA JOSÉ MARIA DA SILVA PARANHOS RUA ABEL SCUISSIATO RUA ARQUIMEDES TERMINAL MARACANÃ	

Fonte: AMEP.



Tabela 109 – Quadro de HORÁRIOS – LINHA B25

DIAS ÚTEIS											
Saída: Terminal Maracanã											
05:35	06:05	06:35	07:05	07:35	08:05	08:40	09:10	10:10	11:10	12:10	13:10
14:10	15:10	16:10	16:45	17:20	17:55	18:30	19:05	19:40	20:40	21:40	22:40
23:40											
Saída: Terminal Bairro Alto											
06:05	06:35	07:05	07:35	08:05	08:40	09:40	10:40	11:40	12:40	13:40	14:40
15:40	16:10	16:45	17:20	17:55	18:30	19:05	19:35	20:10	21:10	22:10	23:05
00:05											
SÁBADO											
Saída: Terminal Maracanã											
05:40	06:40	07:40	08:40	09:40	10:40	11:40	12:40	13:40	14:40	15:40	16:40
17:40	18:40	19:40	20:40	21:40	22:40	23:40					
Saída: Terminal Bairro Alto											
06:10	07:10	08:10	09:10	10:10	11:10	12:10	13:10	14:10	15:10	16:10	17:10
18:10	19:10	20:10	21:10	22:10	23:10	00:05					
DOMINGO											
Saída: Terminal Maracanã											
05:40	06:40	07:40	08:40	09:40	10:40	11:40	12:40	13:40	14:40	15:40	16:40
17:40	18:40	19:40	20:40	21:40	22:40	23:40					
Saída: Terminal Bairro Alto											
06:10	07:10	08:10	09:10	10:10	11:10	12:10	13:10	14:10	15:10	16:10	17:10
18:10	19:10	20:10	21:10	22:10	23:10	00:05					

Fonte: AMEP.

Tabela 110 – ITINERÁRIO Gráfico e Descritivo – LINHA B39

B39 – CAMPO ALTO / STA. CÂNDIDA			
Tipo de LINHA:	Integração	Extensão:	17,04 km
Tipo de Veículo:	Ônibus Comum	Tempo do Ciclo:	60 min
Frota Operante:	4	Número de Ciclos:	35,5
ITINERÁRIO Gráfico			
ITINERÁRIO Descritivo Resumido			
IDA		VOLTA	
CAPELA DO ATUBA		TERMINAL SANTA CÂNDIDA	
AVENIDA PORTUGAL		AVENIDA PARANÁ	
RUA JOSÉ MARIA DA SILVA PARANHOS		RUA PADRE JOÃO WILINSKI	
RUA ABEL SCUISSIATO		RUA MÁXIMO JOÃO KOPP	
RUA LUDOVICO KINDINGER		ESTRADA DAS OLARIAS	
RUA ROGER BACON		RUA RIO GRANDE DO NORTE	
AVENIDA ALAN KARDEC		AVENIDA LONDRES	
RUA HUXLEY		AVENIDA MADRI	
AV. CONFÚCIO		AVENIDA ARGENTINA	
RUA DARVIN		RUA HUXLEY	
RUA GUSTAVO KABITSCHKE		AVENIDA ALLAN KARDEC	
AVENIDA LONDRES		RUA ROGER BACON	
RUA RIO GRANDE DO NORTE		RUA LUDOVICO KINDINGER	
RUA RONDÔNIA		RUA THOMAZ LISS	
ESTRADA DAS OLARIAS		RUA ENEMÉZIO DO ROSÁRIO JÚNIOR	
RUA MÁXIMO JOÃO KOPP		RUA ABEL SCUISSIATO	
RUA PADRE JOÃO WILINSKI		RUA MANOEL DE SOUZA RAMOS	
AVENIDA PARANÁ		RUA ROCHA POMBO	
TERMINAL SANTA CÂNDIDA		RUA VINÍCIUS DE MORAES	
		RUA ARARIBÓIA	
		CAPELA DO ATUBA	

Fonte: AMEP.



Tabela 111 – Quadro de HORÁRIOS – LINHA B39

DIAS ÚTEIS											
Saída: Capela do Atuba											
05:05	0:22	05:37	05:52	06:07	06:22	06:37	06:52	07:07	07:22	07:37	07:52
08:10	08:40	09:40	10:40	11:40	12:40	13:40	14:40	15:40	16:10	16:40	17:00
17:20	17:40	18:00	18:20	18:40	19:00	19:20	20:00	20:30	21:30	22:30	23:30
Saída: Terminal Santa Cândida											
05:27	05:44	06:01	06:18	06:35	06:52	07:07	07:22	07:37	08:07	09:10	10:10
11:10	12:10	13:10	14:10	15:10	15:40	16:10	16:30	16:50	17:10	17:30	17:50
18:10	18:30	18:50	19:10	19:30	20:00	20:30	21:00	22:00	23:00	00:03	

Fonte: AMEP.

Tabela 112 – ITINERÁRIO Gráfico e Descritivo – LINHA B41

B41 – MARACANÃ / C. IMBUIA			
Tipo de LINHA:	Integração	Extensão:	24,28 km
Tipo de Veículo:	Ônibus Articulado Multimodal	Tempo do Ciclo:	80 min
Frota Operante:	8	Número de Ciclos:	49
ITINERÁRIO Gráfico			
ITINERÁRIO Descritivo Resumido			
IDA		VOLTA	
TERMINAL MARACANÃ		TERMINAL CAPÃO DA IMBUIA	
RUA ABEL SCUISSIATO		RUA RONALD JOSÉ CARBONI	
ESTRADA DA GRACIOSA		RUA FRANCISCO MOTA MACHADO	
AVENIDA MARINGÁ		RUA PROFESSOR NIVALDO BRAGA	
RODOVIA DEPUTADO JOÃO LEOPOLDO JACOMEL		RUA 21 DE JUNHO	
AVENIDA VICTOR FERREIRA DO AMARAL		RUA PROFESSORA OLGA BALSTER	
RUA PROFESSOR NIVALDO BRAGA		AVENIDA VICTOR FERREIRA DO AMARAL	
TERMINAL CAPÃO DA IMBUIA		RODOVIA DEPUTADO JOÃO LEOPOLDO JACOMEL	
		RUA 11 DE JUNHO	
		RUA RENATO NUNES RIBAS	
		RUA 24 DE MAIO	
		AVENIDA MARINGÁ	
		ESTRADA DA GRACIOSA	
		RUA ABEL SCUISSIATO	
		RUA ARQUIMEDES	
		TERMINAL MARACANÃ	

Fonte: AMEP.



Tabela 113 – Quadro de HORÁRIOS – LINHA B41

DIAS ÚTEIS											
Saída: Terminal Capão da Imbuia											
05:15	05:30	05:45	05:57	06:08	06:19	06:29	06:40	06:51	07:02	07:13	07:24
07:35	08:00	08:20	08:55	09:35	10:10	10:50	11:30	12:10	12:50	13:30	14:10
14:50	15:30	15:45	16:00	16:14	16:25	16:36	16:47	16:58	17:09	17:20	17:31
17:42	17:53	18:04	18:15	18:26	18:37	18:48	19:00	19:23	19:43	20:10	21:20
22:45											
Saída: Terminal Maracanã											
05:15	05:30	05:45	06:00	06:11	06:22	06:31	06:40	06:51	07:02	07:13	07:24
07:35	07:46	08:00	08:20	08:55	09:35	10:10	10:50	11:30	12:10	12:50	13:30
14:10	14:50	15:06	15:30	15:52	16:14	16:25	16:36	16:47	16:58	17:09	17:20
17:31	17:42	17:53	18:04	18:15	18:26	18:48	19:00	19:23	19:40	20:40	22:00
23:20											

Fonte: AMEP.

Tabela 114 – ITINERÁRIO Gráfico e Descritivo – LINHA B42

B42 – MARACANÃ / PUC (VIA FAG. VARELA)			
Tipo de LINHA:	Integração	Extensão:	29,33 km
Tipo de Veículo:	Ônibus Semipadron Multimodal	Tempo do Ciclo:	84 min
Frota Operante:	4	Número de Ciclos:	34
ITINERÁRIO Gráfico			
ITINERÁRIO Descritivo Resumido			
IDA		VOLTA	
TERMINAL MARACANÃ		ESTAÇÃO TUBO PUC	
AVENIDA MARGINAL JOSÉ DE ANCHIETA		RUA PLÁCIDO DE CRISTO	
ESTRADA DA RIBEIRA		LINHA VERDE	
LINHA VERDE		RUA BENTO RIBEIRO	
RUA MERCEDES SEILER ROCHA		AVENIDA DA INTEGRAÇÃO	
RUA PROFESSOR RAUL PINHEIRO MACHADO		RUA PAULO FRIEBE	
RUA AMAZONAS DE SOUZA AZEVEDO		RUA JOSÉ FERNANDES MALDONADO	
RUA FAGUNDES VARELA		ESTAÇÃO TUBO FAGUNDES VARELA	
RUA FREDERICO GALVÃO		RUA FREDERICO GALVÃO	
ESTAÇÃO TUBO FAGUNDES VARELA		LINHA VERDE	
LINHA VERDE		ESTRADA DA RIBEIRA	
ESTAÇÃO TUBO PUC		AVENIDA MARGINAL JOSÉ DE ANCHIETA	
		TERMINAL MARACANÃ	

Fonte: AMEP.



Tabela 115 – Quadro de HORÁRIOS – LINHA B42

DIAS ÚTEIS											
Saída: Terminal Maracanã											
05:33	05:45	06:05	06:26	06:47	07:08	07:29	07:50	08:11	08:33	09:00	09:40
10:20	11:00	11:40	12:20	13:00	13:40	14:20	15:00	15:40	16:24	16:45	17:06
17:27	17:48	18:09	18:30	18:51	19:12	20:30	21:30	22:30	23:30		
Saída: Estação PUC											
06:06	06:23	06:47	07:08	07:29	07:50	08:11	08:53	09:41	10:21	11:00	11:40
12:20	13:00	13:40	14:20	15:00	15:40	16:01	16:22	16:43	17:04	17:25	17:46
18:07	18:28	18:49	19:10	19:31	20:05	21:00	22:00	23:00	00:02		
SÁBADO											
Saída: Terminal Maracanã											
05:30	06:05	06:43	07:20	07:57	08:43	09:55	11:05	12:15	13:25	14:35	15:45
16:55	18:05	19:15	20:20	21:20	22:20	23:30					
Saída: Estação PUC											
06:05	06:42	07:25	08:05	09:18	10:30	11:40	12:50	14:00	15:10	16:20	17:30
18:40	19:50	20:50	21:50	23:00	00:00						
DOMINGO											
Saída: Terminal Maracanã											
05:30	06:40	07:50	09:00	10:10	11:25	12:35	13:45	14:55	16:05	17:15	18:25
19:30	20:30	21:30	22:30	23:30							
Saída: Estação PUC											
06:05	07:15	08:25	09:35	10:50	12:00	13:10	14:20	15:30	16:40	17:50	19:00
20:00	21:00	22:00	23:00	00:00							

Fonte: AMEP.

Tabela 116 – ITINERÁRIO Gráfico e Descritivo – LINHA B43

B43 – RIO VERDE			
Tipo de LINHA:	Integração	Extensão:	17,14 km
Tipo de Veículo:	Ônibus Comum	Tempo do Ciclo:	63 min
Frota Operante:	3	Número de Ciclos:	32
ITINERÁRIO Gráfico			
ITINERÁRIO Descritivo Resumido			
IDA PRAÇA DA BÍBLIA RUA GUSTAVO KABITSCHKE RUA PASCHOA LAZAROTO TONIOLO RUA ÂNGELO MILANI SCREMIN RUA ALEXANDRE GUEBUR RUA GUILHERME RODBARD RUA DA PEDREIRA RUA BAHIA RUA DA PEDREIRA RUA COMENDADOR FUNABISHI TOKUJI RUA RONALDO BRUN RUA MONTEIRO TOURINHO AVENIDA PREFEITO ERASTO GAERTNER RUA ÁLVARO BOTELHO RUA NICARÁGUA RUA MARCELINO NOGUEIRA RUA JOÃO HAVRO TERMINAL BOA VISTA		VOLTA TERMINAL BOA VISTA RUA JOÃO HAVRO RUA MARCELINO NOGUEIRA AVENIDA PREFEITO ERASTO GAERTNER RUA MONTEIRO TOURINHO RUA RONALDO BRUN RUA COMENDADOR FUNABISHI TOKUJI RUA DA PEDREIRA RUA BAHIA AVENIDA LONDRES PRAÇA DA BÍBLIA	

Fonte: AMEP.



Tabela 117 – Quadro de HORÁRIOS – LINHA B43

DIAS ÚTEIS											
Saída: Praça da Bíblia											
05:10	05:30	05:50	06:11	06:32	06:53	07:14	07:35	07:56	08:17	08:38	09:18
10:18	11:18	12:18	13:18	14:18	15:18	15:42	16:03	16:24	16:45	17:06	17:27
17:48	18:09	18:30	19:12	20:20	21:20	22:20	23:20				
Saída: Terminal Boa Vista											
05:35	05:55	06:34	06:55	07:16	07:37	07:58	08:19	09:02	10:02	11:02	12:02
13:02	14:02	15:02	15:23	15:44	16:05	16:26	16:47	17:08	17:29	17:50	18:11
18:32	18:53	19:15	20:05	21:05	22:05	23:10	00:05				
SÁBADO											
Saída: Praça da Bíblia											
05:30	06:11	07:01	07:51	08:41	09:31	10:21	11:11	12:01	12:51	13:41	14:31
15:21	16:11	17:01	17:51	18:41	19:31	20:21	21:11	22:11	23:11		
Saída: Terminal Boa Vista											
06:00	06:50	07:40	08:30	09:20	10:10	11:00	11:50	12:40	13:30	14:20	15:10
16:00	16:50	17:40	18:30	19:20	20:10	21:00	22:00	23:00	00:00		
DOMINGO											
Saída: Praça da Bíblia											
05:30	06:11	07:01	07:51	08:41	09:31	10:21	11:11	12:01	12:51	13:41	14:31
15:21	16:11	17:01	17:51	18:41	19:31	20:21	21:11	22:11	23:11		
Saída: Terminal Boa Vista											
06:00	06:50	07:40	08:30	09:20	10:10	11:00	11:50	12:40	13:30	14:20	15:10
16:00	16:50	17:40	18:30	19:20	20:10	21:00	22:00	23:00	00:00		

Fonte: AMEP.

Tabela 118 – ITINERÁRIO Gráfico e Descritivo – LINHA B57

B57 – CAMPO ALTO – STA. CÂNDIDA (CIRCULAR)			
Tipo de LINHA:	Integração	Extensão:	14,92 km
Tipo de Veículo:	Ônibus Comum	Tempo do Ciclo:	60 min
Frota Operante:	1	Número de Ciclos:	19,5
ITINERÁRIO Gráfico			
ITINERÁRIO Descritivo Resumido			
IDA		VOLTA	
TERMINAL MARACANÃ		TERMINAL SANTA CÂNDIDA	
AVENIDA MARGINAL JOSÉ DE ANCHIETA		AVENIDA PARANÁ	
ESTRADA DA RIBEIRA		RUA PADRE JOÃO WISLINSKI	
AVENIDA ARGENTINA		RUA MÁXIMO JOÃO KOPP	
RUA COLÔMBIA		ESTRADA DAS OLARIAS	
TRAVESSA BOLÍVIA		RUA RONDÔNIA	
RUA ÁQUILES STENGHEL COLER		RUA RIO GRANDE DO NORTE	
RUA DA PEDREIRA		RUA DA PEDREIRA	
RUA RIO GRANDE DO NORTE		RUA AQUILES STENGHEL COLER	
RUA RONDÔNIA		TRAVESSA BOLÍVIA	
ESTRADA DAS OLARIAS		RUA COLÔMBIA	
RUA MÁXIMO JOÃO KOPP		AVENIDA ARGENTINA	
RUA PADRE JOÃO WISLINSKI		RUA HUXLEY	
AVENIDA PARANÁ		AVENIDA ALLAN KARDEC	
TERMINAL SANTA CÂNDIDA		RUA ROGER BACON	
		RUA LUDOVICO KLINDNGER	
		RUA THOMAZ LISS	
		RUA ENEMÉZIO DO ROSÁRIO JÚNIOR	
		AVENIDA ABEL SCUISSIATO	
		AVENIDA MARGINAL JOSÉ DE ANCHIETA	
		TERMINAL MARACANÃ	

Fonte: AMEP.



Tabela 119 – Quadro de HORÁRIOS – LINHA B57

SÁBADO											
Saída: Terminal Maracanã											
05:30	06:30	07:30	08:30	09:30	10:30	11:30	12:30	13:30	14:30	15:30	16:30
17:30	18:30	19:30	20:30	21:30	22:30	23:30	00:18				
Saída: Campo Alto											
05:38	06:38	07:38	08:38	09:38	10:38	11:38	12:38	13:38	14:38	15:38	16:38
17:38	18:38	19:38	20:38	21:38	22:38	23:38					
Saída: Terminal Santa Cândida											
06:00	07:00	08:00	09:00	10:00	11:00	12:00	13:00	14:00	15:00	16:00	17:00
18:00	19:00	20:00	21:00	22:00	23:00	00:00					
DOMINGO											
Saída: Terminal Maracanã											
05:30	06:30	07:30	08:30	09:30	10:30	11:30	12:30	13:30	14:30	15:30	16:30
17:30	18:30	19:30	20:30	21:30	22:30	23:30	00:18				
Saída: Campo Alto											
05:38	06:38	07:38	08:38	09:38	10:38	11:38	12:38	13:38	14:38	15:38	16:38
17:38	18:38	19:38	20:38	21:38	22:38	23:38					
Saída: Terminal Santa Cândida											
06:00	07:00	08:00	09:00	10:00	11:00	12:00	13:00	14:00	15:00	16:00	17:00
18:00	19:00	20:00	21:00	22:00	23:00	00:00					

Fonte: AMEP.

Tabela 120 – ITINERÁRIO Gráfico e Descritivo – LINHA B58

B58 – MARACANÃ / SANTA CÂNDIDA (CIRCULAR)			
Tipo de LINHA:	Integração	Extensão:	14,69 km
Tipo de Veículo:	Ônibus Comum	Tempo do Ciclo:	60 min
Frota Operante:	1	Número de Ciclos:	18,5
ITINERÁRIO Gráfico			
ITINERÁRIO Descritivo Resumido			
IDA		VOLTA	
TERMINAL MARACANÃ		RUA PADRE JOÃO WISLINSKI	
ESTRADA DA RIBEIRA		RUA MÁXIMO JOÃO KOPP	
AVENIDA ARGENTINA		ESTRADA DAS OLARIAS	
JD. RIO VERDE		RUA RONDÔNIA	
TRAVESSA BOLÍVIA		RUA RIO GRANDE DO NORTE	
RUA AQUILES STENGHEL COLER		RUA DA PEDREIRA	
RUA DA PEDREIRA		RUA AQUILES STENGHEL COLER	
RUA RIO GRANDE DO NORTE		TRAVESSA BOLÍVIA	
RUA RONDÔNIA		RUA COLÔMBIA	
ESTRADA DAS OLARIAS		AVENIDA ARGENTINA	
RUA MÁXIMO JOÃO KOPP		RUA HUXLEY	
RUA PADRE JOÃO WISLINSKI		AVENIDA ALAN KARDEC	
TERMINAL SANTA CÂNDIDA		RUA ROGER BACON	
		APDEC	
		RUA ABEL SCUISSIATO	
		RUA THOMAZ LISS	
		RUA ENEMÉZIO DO ROSÁRIO	
		RUA ABEL SCUISSIATO	
		TERMINAL MARACANÃ	

Fonte: AMEP.



Tabela 121 – Quadro de HORÁRIOS – LINHA B58

SÁBADO											
Saída: Terminal Santa Cândida											
05:30	06:30	07:30	08:30	09:30	10:30	11:30	12:30	13:30	14:30	15:30	16:30
17:30	18:30	19:30	20:30	21:30	22:30	23:30					
Saída: Campo Alto											
05:45	06:45	07:45	08:45	09:45	10:45	11:45	12:45	13:45	14:45	15:45	16:45
17:45	18:45	19:45	20:45	21:45	22:45	23:45					
Saída: Terminal Maracanã											
06:00	07:00	08:00	09:00	10:00	11:00	12:00	13:00	14:00	15:00	16:00	17:00
18:00	19:00	20:00	21:00	22:00	23:00						
DOMINGO											
Saída: Terminal Santa Cândida											
05:30	06:30	07:30	08:30	09:30	10:30	11:30	12:30	13:30	14:30	15:30	16:30
17:30	18:30	19:30	20:30	21:30	22:30	23:30					
Saída: Campo Alto											
05:45	06:45	07:45	08:45	09:45	10:45	11:45	12:45	13:45	14:45	15:45	16:45
17:45	18:45	19:45	20:45	21:45	22:45	23:45					
Saída: Terminal Maracanã											
06:00	07:00	08:00	09:00	10:00	11:00	12:00	13:00	14:00	15:00	16:00	17:00
18:00	19:00	20:00	21:00	22:00	23:00						

Fonte: AMEP.

Tabela 122 – ITINERÁRIO Gráfico e Descritivo – LINHA B73

B73 – JD. OSASCO / GUADALUPE			
Tipo de LINHA:	Convencional	Extensão:	28,72 km
Tipo de Veículo:	Ônibus Comum	Tempo do Ciclo:	100 min
Frota Operante:	5	Número de Ciclos:	26
ITINERÁRIO Gráfico			
ITINERÁRIO Descritivo Resumido			
IDA (ITINERÁRIO ATÉ 13h59)		VOLTA (ITINERÁRIO ATÉ 13h59)	
JARDIM OSASCO		TERMINAL GUADALUPE	
RUA RIO ARAGUAIA		RUA ANDRÉ DE BARROS	
RUA RIO CAPIVARI		RUA NILO CAIRO	
RUA ANTÔNIO ROGÉRIO DA SILVA ROSA		RUA MARIANO TORRES	
RUA ALEIXO WALT		RUA LUIZ LEÃO	
RUA ANÍBAL FELICIANO DOS SANTOS		RUA AGOSTINHO LEÃO JÚNIOR	
RUA FELIPE SOPPA		RUA AMÂNCIO MÔRO	
RUA ADÉLIO CORRÊA		RUA BARÃO DE GUARAÚNA	
RUA JOSÉ JANUÁRIO DA SILVA		RUA AUGUSTO SEVERO	
RUA MANOEL COSTACURTA		RUA NICOLAU MAEDER	
RUA PREFEITO PIO ALBERTI		RUA GUARDA-MOR LUSTOSA	
RUA SANTO PASCOAL FRANCESCHI		AVENIDA MUNHOZ DA ROCHA	
RUA REINALDO CAVALI		RUA DEPUTADO JOAQUIM JOSÉ PEDROSA	
RUA JOÃO ESPERANCETA		RUA CANADÁ	
RUA JOSÉ BEIRA		RUA GUILHERME IHLENFELDT	
RUA MANOEL ALBERTI		AVENIDA PARANÁ	
RUA JOÃO MOCELIN		RODOVIA DA UVA	
RUA ODONIS BIGHI		RUA ODONIS BIGHI	
RODOVIA DA UVA		RUA PREF. PIO ALBERTI	
AVENIDA PARANÁ		RUA MANOEL COSTACURTA	
RUA JOÃO GBUR		RUA ADÉLIO CORRÊA	



RUA JOVINO DO ROSÁRIO
RUA BELÉM
RUA SÃO LUIZ
AVENIDA ANITA GARIBALDI
RUA CAMPOS SALES
RUA DEP. MÁRIO DE BARROS
RUA ALBERTO BOLLIGER
RUA BARÃO DE GUARAÚNA
RUA AMÂNCIO MÔRO
RUA UBALDINO DO AMARAL
RUA COMENDADOR MACEDO
RUA TIBAGI
TRAVESSA ITARARÉ
TERMINAL GUADALUPE

(ITINERÁRIO APÓS 14h00)

JARDIM OSASCO
RUA RIO ARAGUAIA
RUA RIO MADEIRA
RUA ADÉLIO CORRÊA
RUA MANOEL COSTACURTA
RUA PREF. PIO ALBERTI
RUA ODONIS BIGHI
RODOVIA DA UVA
AVENIDA PARANÁ
RUA JOÃO GBUR
RUA JOVINO DO ROSÁRIO
RUA BELÉM
RUA SÃO LUIZ
AVENIDA ANITA GARIBALDI
RUA CAMPOS SALES
RUA DEP. MÁRIO DE BARROS
RUA ALBERTO BOLLIGER
RUA BARÃO DE GUARAÚNA
RUA AMÂNCIO MORO
RUA UBALDINO DO AMARAL
RUA COMENDADOR MACEDO
RUA TIBAGI
TRAVESSA ITARARÉ
TERMINAL GUADALUPE

RUA RIO MADEIRA
RUA RIO ARAGUAIA
JARDIM OSASCO

(ITINERÁRIO APÓS 14h00)

TERMINAL GUADALUPE
RUA ANDRÉ DE BARROS
RUA NILO CAIRO
RUA MARIANO TORRES
RUA LUIZ LEÃO
RUA AGOSTINHO LEÃO JÚNIOR
RUA AMÂNCIO MÔRO
RUA BARÃO DE GUARAÚNA
RUA AUGUSTO SEVERO
RUA NICOLAU MAEDER
RUA GUARDA-MOR LUSTOSA
AVENIDA MUNHOZ DA ROCHA
RUA DEPUTADO JOAQUIM JOSÉ PEDROSA
RUA CANADÁ
RUA GUILHERME IHLENFELDT
AVENIDA PARANÁ
RODOVIA DA UVA
RUA ODONIS BIGHI
RUA JOÃO MOCELIN
RUA MANOEL ALBERTI
RUA JOSÉ BEIRA
RUA JOÃO ESPERANCETA
RUA REINALDO CAVALI
RUA SANTO PASCHOAL FRANCESCHI
RUA JOSÉ JANUÁRIO DA SILVA
RUA PREFEITO PIO ALBERTI
RUA MANOEL COSTACURTA
RUA JOSÉ JANUÁRIO DA SILVA
RUA ADÉLIO CORRÊA
RUA FELIPE SOPPA
RUA ANÍBAL FELÍCIANO DOS SANTOS
RUA ALEIXO WALT
RUA ANTÔNIO ROGÉRIO DA SILVA ROSA
RUA RIO CAPIVARI
RUA RIO ARAGUAIA
JARDIM OSASCO

Fonte: AMEP.



Tabela 123 – Quadro de HORÁRIOS – LINHA B73

DIAS ÚTEIS											
Saída: Jd. Osasco											
05:30	05:50	06:10	06:25	06:40	07:00	07:20	07:40	08:00	08:25	08:55	09:45
10:35	11:25	12:15	13:05	13:55	14:45	15:35	16:25	17:05	17:37	18:10	18:45
19:17	20:45	22:10									
Saída: Terminal Guadalupe											
06:10	06:35	07:00	07:20	07:35	08:05	08:55	09:45	10:35	11:25	12:15	13:05
13:55	14:45	15:35	16:10	16:43	17:20	17:50	18:22	18:56	19:30	20:05	21:30
22:50											
SÁBADO											
Saída: Jd. Osasco											
06:00	07:30	09:00	10:30	12:00	13:30	15:00	16:30	18:00	19:25	20:50	22:10
Saída: Terminal Guadalupe											
06:45	08:15	09:45	11:15	12:45	14:15	15:45	17:15	18:45	20:07	21:30	22:50
DOMINGO											
Saída: Jd. Osasco											
07:30	09:00	10:30	12:00	13:30	15:00	16:30	18:00	19:25	20:50	22:10	
Saída: Terminal Guadalupe											
08:15	09:45	11:15	12:45	14:15	15:45	17:15	18:45	20:07	21:30	22:50	

Até às 14:00h as viagens são sentido anti-**HORÁRIO**, após às 14:00h tornam-se sentido **HORÁRIO**

Fonte: AMEP.

Tabela 124 – ITINERÁRIO Gráfico e Descritivo – LINHA B76

B76 – SÃO SEBASTIÃO / GUADALUPE			
Tipo de LINHA:	Convencional	Extensão:	33,34 km
Tipo de Veículo:	Ônibus Comum	Tempo do Ciclo:	100 min
Frota Operante:	10	Número de Ciclos:	48
ITINERÁRIO Gráfico			
ITINERÁRIO Descritivo Resumido			
IDA		VOLTA	
SÃO SEBASTIÃO		TERMINAL GUADALUPE	
RUA JOANA GAIDA		RUA ANDRÉ DE BARROS	
RUA ISIDORO GAIDA		RUA NILO CAIRO	
RUA ROQUE SCROK		RUA MARIANO TORRES	
RUA MIGUEL GRABOSKI		RUA LUIZ LEÃO	
RUA ALFREDO TOMACHESCHI		RUA AGOSTINHO LEÃO JÚNIOR	
AVENIDA JOÃO BATISTA STOCCO		RUA AMÂNCIO MORO	
RUA AÍLTON LUÍS NODARI		RUA BARÃO DE GUARAÚNA	
AVENIDA SÃO GABRIEL		RUA AUGUSTO SEVERO	
ESTRADA DE SANTA CÂNDIDA		RUA NICOLAU MAEDER	
RUA PADRE JOÃO WISLINSKI		RUA GUARDA-MOR LUSTOSA	
AVENIDA PARANÁ		AVENIDA MUNHOZ DA ROCHA	
RUA JOÃO GBUR		RUA DEPUTADO JOAQUIM JOSÉ PEDROSA	
RUA JOVINO DO ROSÁRIO		RUA CANADÁ	
RUA BELÉM		RUA GUILHERME IHLENFELDT	
RUA SÃO LUIZ		AVENIDA PARANÁ	
AVENIDA ANITA GARIBALDI		RUA PADRE JOÃO WISLINSKI	
RUA CAMPOS SALES		ESTRADA DE SANTA CÂNDIDA	
RUA DEP. MÁRIO DE BARROS		AVENIDA SÃO GABRIEL	
RUA ALBERTO BOLLIGER		RUA AÍLTON LUÍS NODARI	
RUA BARÃO DE GUARAÚNA		AVENIDA PREFEITO JOÃO BATISTA STOCCO	
RUA AMÂNCIO MÔRO		RUA ALFREDO TOMACHESCHI	



RUA UBALDINO DO AMARAL
RUA COMENDADOR MACEDO
RUA TIBAGI
TRAVESSA ITARARÉ
TERMINAL GUADALUPE

RUA MIGUEL GRABOSKI
RUA ROQUE SCROK
RUA LEONOR DUGONSKI
RUA JOANA GAIDA
SÃO SEBASTIÃO

Fonte: AMEP.



Tabela 125 – Quadro de HORÁRIOS – LINHA B76

DIAS ÚTEIS											
Saída: São Sebastião											
05:15	05:30	05:40	05:50	06:00	06:10	06:20	06:30	06:40	06:50	07:00	07:10
07:20	07:30	07:40	07:55	08:10	08:30	08:50	09:15	09:40	10:10	10:30	11:00
11:30	12:00	12:30	13:00	13:30	14:00	14:30	15:00	15:30	16:00	16:25	16:45
17:00	17:15	17:30	17:45	18:00	18:15	18:30	18:50	19:30	20:10	20:50	21:45
22:45											
Saída: Terminal Guadalupe											
06:05	06:20	06:30	06:40	06:52	07:05	07:20	07:40	08:00	08:20	08:40	09:00
09:30	10:00	10:30	11:00	11:30	12:00	12:30	13:00	13:30	14:00	14:30	15:00
15:30	15:45	16:00	16:15	16:30	16:45	17:00	17:15	17:30	17:45	18:00	18:15
18:30	18:45	19:00	19:15	19:30	19:50	20:20	21:00	21:40	22:40	23:40	
SÁBADO											
Saída: São Sebastião											
05:30	06:05	06:40	07:15	08:25	09:00	09:50	10:40	11:30	12:20	13:10	14:00
14:50	15:40	16:30	17:20	18:10	19:00	19:50					
Saída: Terminal Guadalupe											
06:25	07:00	07:35	08:10	08:45	09:50	10:40	11:30	12:20	13:10	14:00	14:50
15:40	16:30	17:20	18:10	19:00	19:50	20:40					

Após às 20h30 o atendimento é realizado pela **LINHA S89** - São Sebastião/ Guadalupe (via São Gabriel)

Fonte: AMEP.

Tabela 126 – ITINERÁRIO Gráfico e Descritivo – LINHA B78

B78 – SÃO GABRIEL / GUADALUPE			
Tipo de LINHA:	Convencional	Extensão:	30,65 km
Tipo de Veículo:	Ônibus Comum	Tempo do Ciclo:	100 min
Frota Operante:	5	Número de Ciclos:	29,5
ITINERÁRIO Gráfico			
ITINERÁRIO Descritivo Resumido			
IDA		VOLTA	
JD. SÃO GABRIEL		TERMINAL GUADALUPE	
RUA EVALDO LAZAROTO		RUA ANDRÉ DE BARROS	
RUA ALFREDO MIGUEL BADUY		RUA NILO CAIRO	
RUA PREFEITO JOÃO BATISTA STOCCO		RUA MARIANO TORRES	
RUA RAFAEL FRANCISCO GRECA		RUA LUIZ LEÃO	
AVENIDA SÃO GABRIEL		RUA AGOSTINHO LEÃO JÚNIOR	
RUA ANDRÉ NADOLNY		RUA AMÂNCIO MORO	
RUA LUÍS GULIN		RUA BARÃO DE GUARAÚNA	
RUA DAS OLARIAS		RUA AUGUSTO SEVERO	
AVENIDA SÃO GABRIEL		RUA NICOLAU MAEDER	
ESTRADA DE SANTA CÂNDIDA		RUA GUARDA-MOR LUSTOSA	
RUA PADRE JOÃO WISLINSKI		AVENIDA MUNHOZ DA ROCHA	
AVENIDA PARANÁ		RUA DEPUTADO JOAQUIM JOSÉ PEDROSA	
RUA JOÃO GBUR		RUA CANADÁ	
RUA JOVINO DO ROSÁRIO		RUA GUILHERME IHLENFELDT	
RUA BELÉM		AVENIDA PARANÁ	
RUA SÃO LUIZ		RUA PADRE JOÃO WISLINSKI	
AVENIDA ANITA GARIBALDI		ESTRADA DE SANTA CÂNDIDA	
RUA CAMPOS SALES		AVENIDA SÃO GABRIEL	
RUA DEP. MÁRIO DE BARROS		RUA DAS OLARIAS	
RUA ALBERTO BOLLIGER		RUA ANDRÉ NADOLNY	
RUA BARÃO DE GUARAÚNA		AVENIDA SÃO GABRIEL	



RUA AMÂNCIO MÔRO
RUA UBALDINO DO AMARAL
RUA COMENDADOR MACEDO
RUA TIBAGI
TRAVESSA ITARARÉ
TERMINAL GUADALUPE

RUA RAFAEL FRANCISCO GRECA
RUA PREFEITO JOÃO BATISTA STOCCO
RUA ALFREDO MIGUEL BADUY
RUA EVALDO LAZAROTO
JD. SÃO GABRIEL

Fonte: AMEP.



Tabela 127 – Quadro de HORÁRIOS – LINHA B78

DIAS ÚTEIS											
Saída: São Gabriel											
05:10	05:30	05:50	06:10	06:25	06:40	07:00	07:20	07:50	08:10	08:30	09:20
10:10	11:00	11:50	12:40	13:30	14:20	15:10	16:05	16:55	17:20	17:40	18:10
18:40	19:05	19:55	20:50	21:40	22:30						
Saída: Terminal Guadalupe											
05:55	06:15	06:35	07:05	07:25	07:40	08:30	09:20	10:10	11:00	11:50	12:40
13:30	14:20	15:10	16:00	16:25	16:50	17:15	17:40	18:05	18:30	18:55	19:30
20:00	20:50	21:40	22:30	23:20							
SÁBADO											
Saída: São Gabriel											
05:52	06:37	07:22	08:07	08:52	09:37	10:22	11:07	11:52	12:37	13:22	14:07
14:52	15:37	16:22	17:07	17:52	18:37	19:22	20:07				
Saída: Terminal Guadalupe											
06:37	07:22	08:07	08:52	09:37	10:22	11:07	11:52	12:37	13:22	14:07	14:52
15:37	16:22	17:07	17:52	18:37	19:22	20:07	20:52				

Após às 20:30h de sábado e na tabela de domingo, o atendimento é realizado pela **LINHA S89 – São Sebastião / Guadalupe** (via São Gabriel)

Fonte: AMEP.

Tabela 128 – ITINERÁRIO Gráfico e Descritivo – LINHA B89

B89 – GUARAITUBA / GUADALUPE (VIA MARACANÃ-CABRAL)			
Tipo de LINHA:	Integração	Extensão:	34,40 km
Tipo de Veículo:	Ônibus Articulado Multimodal	Tempo do Ciclo:	120 min
Frota Operante:	5	Número de Ciclos:	45
ITINERÁRIO Gráfico			
ITINERÁRIO Descritivo Resumido			
IDA		VOLTA	
TERMINAL GUARAITUBA ESTRADA DA RIBEIRA RUA ABEL SCUISSIATO AVENIDA MARGINAL JOSÉ DE ANCHIETA TERMINAL MARACANÃ AVENIDA MARGINAL JOSÉ DE ANCHIETA ESTRADA DA RIBEIRA RUA PINTOR RICARDO KRIEGER RUA RONALDO BRUN AVENIDA MONTEIRO TOURINHO AVENIDA PREFEITO ERASTO GAERTNER RUA ÁLVARO BOTELHO RUA NICARÁGUA RUA CEL. AMAZONAS MARCONDES AVENIDA MUNHOZ DA ROCHA RUA CHICHORRO JÚNIOR TERMINAL CABRAL RUA DOS FUNCIONÁRIOS RUA SÃO LUIZ AVENITA ANITA GARIBALDI RUA CAMPOS SALES RUA LYSÍMACO FERREIRA DA COSTA		TERMINAL GUADALUPE RUA ANDRÉ DE BARROS RUA NILO CAIRO RUA MARIANO TORRES LARGO BITTENCOURT RUA LUIZ LEÃO RUA HEITOR STOCKLER DE FRANÇA AVENIDA CÂNDIDO DE ABREU RUA COMENDADOR FONTANA RUA NICOLAU MAEDER RUA GUARDA-MOR LUSTOSA AVENIDA MUNHOZ DA ROCHA RUA DEP. JOAQUIM JOSÉ PEDROSA RUA CHICHORRO JÚNIOR TERMINAL CABRAL RUA DOS FUNCIONÁRIOS AVENIDA MUNHOZ DA ROCHA AVENIDA PREFEITO ERASTO GAERTNER AVENIDA MONTEIRO TOURINHO RUA RONALDO BRUN RUA BERNARDO BUBNIAK ESTRADA DA RIBEIRA	



AVENIDA CÂNDIDO DE ABREU
RUA BARÃO DE ANTONINA
RUA LUIZ LEÃO
RUA TIBAGI
TRAVESSA ITARARÉ
TERMINAL GUADALUPE

AVENIDA MARGINAL JOSÉ DE ANCHIETA
TERMINAL MARACANÃ
AVENIDA MARGINAL JOSÉ DE ANCHIETA
RUA ABEL SCUISSIATO
ESTRADA DA RIBEIRA
TERMINAL GUARAITUBA

Fonte: AMEP.



Tabela 129 – Quadro de HORÁRIOS – LINHA B89

SÁBADO											
Saída: Terminal Guaraituba											
05:35	05:59	06:23	06:47	07:11	07:35	07:59	08:23	08:47	09:11	09:35	09:59
10:23	10:47	11:11	11:35	11:59	12:23	12:47	13:11	13:35	13:59	14:23	14:47
15:11	15:35	15:59	16:23	16:47	17:11	17:35	17:59	18:23	18:47	19:11	19:35
19:59	20:23	20:47	21:11	21:35	21:59	22:23	22:47	23:11			
Saída: Terminal Guadalupe											
06:35	06:59	07:23	07:47	08:11	08:35	08:59	09:23	09:47	10:11	10:35	10:59
11:23	11:47	12:11	12:35	12:59	13:23	13:47	14:11	14:35	14:59	15:23	15:47
16:11	16:35	16:59	17:23	17:47	18:11	18:35	18:59	19:23	19:47	20:11	20:35
20:59	21:23	21:47	22:11	22:35	22:59	23:23	23:47	00:00			
Saída: Terminal Cabral											
06:50	07:14	07:38	08:02	08:26	08:50	09:14	09:38	10:02	10:26	10:50	11:14
11:38	12:02	12:26	12:50	13:14	13:38	14:02	14:26	14:50	15:14	15:38	16:02
16:26	16:50	17:14	17:38	18:02	18:26	18:50	19:14	19:38	20:02	20:26	20:50
21:14	21:38	22:02	22:26	22:50	23:14	23:38	00:00	00:10			
DOMINGO											
Saída: Terminal Guaraituba											
05:30	06:00	06:30	07:00	07:30	08:00	08:30	09:00	09:30	10:00	10:30	11:00
11:30	12:00	12:30	13:00	13:30	14:00	14:30	15:00	15:30	16:00	16:30	17:00
17:30	18:00	18:30	19:00	19:30	20:00	20:30	21:00	21:30	22:00	22:30	23:10
Saída: Terminal Guadalupe											
06:30	07:00	07:30	08:00	08:30	09:00	09:30	10:00	10:30	11:00	11:30	12:00
12:30	13:00	13:30	14:00	14:30	15:00	15:30	16:00	16:30	17:00	17:30	18:00
18:30	19:00	19:30	20:00	20:30	21:00	21:30	22:00	22:30	23:00	23:30	00:00
Saída: Terminal Cabral											
06:40	07:10	07:45	08:15	08:45	09:15	09:15	10:15	10:45	11:15	11:45	12:15
12:45	13:15	13:45	14:15	14:45	15:15	15:45	16:15	16:45	17:15	17:45	18:15
18:45	19:15	19:45	20:15	20:45	21:10	21:40	22:10	22:40	23:10	23:40	00:10

Fonte: AMEP.

Tabela 130 – ITINERÁRIO Gráfico e Descritivo – LINHA C66

C66 – VILA ZUMBI / GUADALUPE			
Tipo de LINHA:	Convencional	Extensão:	32,54 km
Tipo de Veículo:	Ônibus Comum	Tempo do Ciclo:	100 min
Frota Operante:	2	Número de Ciclos:	15
ITINERÁRIO Gráfico			
ITINERÁRIO Descritivo Resumido			
IDA		VOLTA	
VILA ZUMBI		TERMINAL GUADALUPE	
RUA ALEIXO SCHULGA		RUA ANDRÉ DE BARROS	
RUA ANAIR BONATO TOSIN		RUA NILO CAIRO	
RUA JUDITH SCHULGA		RUA MARIANO TORRES	
RUA OSÓRIO STRAPASSON		RUA LUIZ LEÃO	
RUA ANA PAULA GUARDA		RUA AGOSTINHO LEÃO JÚNIOR	
ESTRADA DA GRACIOSA		RUA AMÂNCIO MORO	
ROD. RÉGIS BITTENCOURT		RUA BARÃO DE GUARAÚNA	
AVENIDA MAL. MASCARENHAS DE MORAES		RUA AUGUSTO SEVERO	
RUA ÂNGELO GRECA		RUA NICOLAU MAEDER	
RUA PERY SOTTO MAIOR BITTENCOURT		RUA GUARDA-MOR LUSTOSA	
RUA ROALDO BRUN		AVENIDA MUNHOZ DA ROCHA	
AVENIDA MONTEIRO TOURINHO		AVENIDA PREFEITO ERASTO GAERTNER	
AVENIDA PREFEITO ERASTO GAERTNER		AVENIDA MONTEIRO TOURINHO	
RUA ÁLVARO BOTELHO		AVENIDA MAL. MASCARENHAS DE MORAES	
RUA NICARÁGUA		BR-476	
RUA CEL. AMAZONAS MARCONDES		RODOVIA RÉGIS BITTENCOURT	
AVENIDA MUNHOZ DA ROCHA		RUA FRANCISCO RODRIGUES	
RUA DR. MANOEL PEDRO		RUA ORIDES CAMPOS DE OLIVEIRA	
RUA SÃO LUIZ		RUA ALEIXO SCHULGA	
AVENIDA ANITA GARIBALDI		VILA ZUMBI	
RUA CAMPOS SALES			



RUA DEP.MÁRIO DE BARROS RUA ALBERTO BOLLIGER RUA BARÃO DE GUARAÚNA RUA AMÂNCIO MÓRO RUA UBALDINO DO AMARAL RUA COMENDADOR MACEDO RUA TIBAGI TRAVESSA ITARARÉ TERMINAL GUADALUPE	
---	--

Fonte: AMEP.



Tabela 131 – Quadro de HORÁRIOS – LINHA C66

DIAS ÚTEIS											
Saída: Vila Zumbi											
05:20	06:00	06:50	07:40	08:35	09:25	10:25	12:05	13:35	15:15	17:00	17:50
19:10	20:50	22:30									
Saída: Terminal Guadalupe											
06:05	06:50	07:50	08:40	09:35	11:20	12:50	14:30	16:10	17:05	18:00	18:50
20:05	21:45	23:25									
SÁBADO											
Saída: Vila Zumbi											
05:50	07:20	08:50	10:20	11:50	13:20	14:50	16:20	17:50	19:20	20:45	22:10
Saída: Terminal Guadalupe											
06:35	08:10	09:40	11:10	12:40	14:10	15:40	17:10	18:40	20:05	21:30	22:50
DOMINGO											
Saída: Vila Zumbi											
05:50	07:20	08:50	10:20	11:50	13:20	14:50	16:20	17:50	19:20	20:45	22:10
Saída: Terminal Guadalupe											
06:35	08:10	09:40	11:10	12:40	14:10	15:40	17:10	18:40	20:05	21:30	22:50

Fonte: AMEP.

Tabela 132 – ITINERÁRIO Gráfico e Descritivo – LINHA I20

I20 – COLOMBO / SÃO JOSÉ			
Tipo de LINHA:	Intercidades Integrado	Extensão:	44,352 km
Tipo de Veículo:	Ônibus Articulado Padrão	Tempo do Ciclo:	150 min
Frota Operante:	12	Número de Ciclos:	51,5
ITINERÁRIO Gráfico			
ITINERÁRIO Descritivo Resumido			
TERMINAL MARACANÃ AVENIDA MARGINAL JOSE DE ANCHIETA RUA ABEL SCUISSIATO ESTRADA DA GRACIOSA AVENIDA MARINGÁ RUA 24 DE MAIO RUA DEZENOVE DE NOVEMBRO RUA EUROPA TERMINAL PINHAIS		TERMINAL AFONSO PENA AVENIDA RUI BARBOSA BR-277 RUA ANTONIO MOREIRA LOPES RUA RIVADAVIA FONSECA DE MACEDO RUA DR. HAMILTON PORTUGAL PEREIRA RUA JOÃO ALVES DE ARAUJO RUA JOÃO TOBIAS DE PAIVA NETTO RUA RUTILDO PULIDO RUA RIO IVAÍ RUA RIO PARANÁ AVENIDA IRAÍ RUA MANOEL BANDEIRA RUA AYRTON SENNA DA SILVA TERMINAL PINHAIS	
TERMINAL PINHAIS RUA AYRTON SENNA DA SILVA RUA CAIRO RUA MANOEL BANDEIRA AVENIDA IRAÍ RUA RIO PARANÁ RUA RIO IVAÍ RUA RUTILDO PULIDO RUA JOÃO TOBIAS DE PAIVA NETTO RUA RIVADAVIA FONSECA DE MACEDO RUA ALFREDO BARCIK RUA ATILIO PIOTTO BR-277		TERMINAL PINHAIS RUA EUROPA RUA DEZENOVE DE NOVEMBRO RUA 11 DE JUNHO RUA RENATO NUNES RIBAS RUA 24 DE MAIO AVENIDA MARINGÁ	



AVENIDA RUI BARBOSA
TERMINAL AFONSO PENA

ESTRADA DA GRACIOSA
RUA ABEL SCUISSIATO
TERMINAL MARACANÃ

Fonte: AMEP.



Tabela 133 – Quadro de HORÁRIOS – LINHA I20

DIAS ÚTEIS											
Saída: Terminal Maracanã											
05:00	05:20	05:35	05:50	06:05	06:17	06:27	06:37	06:48	07:00	07:12	07:25
07:35	07:50	08:06	08:23	08:53	09:23	09:53	10:23	10:53	11:23	11:53	12:23
12:53	13:23	13:53	14:23	14:53	15:23	15:53	16:12	16:30	16:48	17:05	17:20
17:35	17:50	18:05	18:20	18:35	19:05	19:20	19:55	20:30	21:05	21:40	22:15
22:50	23:25	00:00									
Saída: Terminal Pinhais (Sentido Afonso Pena)											
05:05	05:20	05:35	05:50	06:05	06:20	06:32	06:44	06:55	07:08	07:25	07:40
07:52	08:11	08:45	09:00	09:30	10:00	10:30	11:00	11:30	12:00	12:30	13:00
13:30	14:00	14:30	15:00	15:30	15:45	16:00	16:15	16:30	16:45	17:00	17:15
17:30	17:45	18:00	18:17	18:33	18:51	19:25	19:55	20:30	21:05	21:40	22:15
22:50	23:25	00:00									
Saída: Terminal Afonso Pena											
05:10	05:30	05:50	06:05	06:17	06:30	06:40	06:50	07:00	07:14	07:25	07:40
07:57	08:14	08:30	08:50	09:20	09:40	10:07	10:37	11:07	11:37	12:07	12:37
13:07	13:37	14:07	14:37	15:07	15:37	16:07	16:20	16:35	16:50	17:05	17:20
17:35	17:50	18:05	18:20	18:37	18:54	19:11	19:28	19:55	20:30	21:05	21:40
22:15	22:50	23:25	00:00								
Saída: Terminal Pinhais (Sentido Maracanã)											
05:05	05:20	05:35	05:50	06:05	06:17	06:30	06:40	06:52	07:05	07:15	07:25
07:35	07:47	08:02	08:20	08:50	09:20	09:50	10:16	10:46	11:16	11:46	12:16
12:46	13:16	13:46	14:16	14:46	15:16	15:42	16:05	16:25	16:40	16:55	17:10
17:25	17:40	17:55	18:10	18:26	18:43	19:17	19:50	20:30	21:05	21:40	22:15
22:50	23:25	00:00									
SÁBADO											
Saída: Terminal Maracanã											
05:30	06:10	06:50	07:30	08:10	08:40	09:10	09:40	10:10	10:40	11:10	11:40
12:10	12:40	13:10	13:40	14:10	14:40	15:10	15:40	16:10	16:40	17:10	17:40
18:10	18:40	19:10	19:40	21:00	21:50	22:50	23:50				
Saída: Terminal Pinhais (Sentido Afonso Pena)											
06:00	06:40	07:20	08:00	08:40	09:10	09:40	10:10	10:40	11:10	11:40	12:10
12:40	13:10	13:40	14:10	14:40	15:10	15:40	16:10	16:40	17:10	17:40	18:10
18:40	19:10	19:40	20:10	20:40	21:30	22:20	23:20				
Saída: Terminal Afonso Pena											
05:50	06:30	07:10	07:30	08:00	08:30	09:10	09:40	10:10	10:40	11:10	11:40
12:10	12:40	13:10	13:40	14:10	14:40	15:10	15:40	16:10	16:40	17:10	17:40
18:10	18:40	19:10	19:50	20:35	21:10	22:00	22:50				
Saída: Terminal Pinhais (Sentido Maracanã)											
06:00	06:40	07:20	08:00	08:40	09:10	09:40	10:10	10:40	11:10	11:40	12:10
12:40	13:10	13:40	14:10	14:40	15:10	15:40	16:10	16:40	17:10	17:40	18:10
18:40	19:10	19:40	20:20	21:05	22:25	23:20					
DOMINGO											
Saída: Terminal Maracanã											
05:30	06:10	06:50	07:30	08:10	08:40	09:10	09:40	10:10	10:40	11:10	11:40
12:10	12:40	13:10	13:40	14:10	14:40	15:10	15:40	16:10	16:40	17:10	17:40
18:10	18:40	19:10	19:40	21:00	21:50	22:50	23:50				
Saída: Terminal Pinhais (Sentido Afonso Pena)											
06:00	06:40	07:20	08:00	08:40	09:10	09:40	10:10	10:40	11:10	11:40	12:10
12:40	13:10	13:40	14:10	14:40	15:10	15:40	16:10	16:40	17:10	17:40	18:10
18:40	19:10	19:40	20:10	20:40	21:30	22:20	23:20				
Saída: Terminal Afonso Pena											
05:50	06:30	07:10	07:30	08:00	08:30	09:10	09:40	10:10	10:40	11:10	11:40
12:10	12:40	13:10	13:40	14:10	14:40	15:10	15:40	16:10	16:40	17:10	17:40
18:10	18:40	19:10	19:50	20:35	21:10	22:00	22:50				
Saída: Terminal Pinhais (Sentido Maracanã)											
06:20	07:00	07:40	08:10	08:40	09:10	09:40	10:10	10:40	11:10	11:40	12:10
12:40	13:10	13:40	14:10	14:40	15:10	15:40	16:10	16:40	17:10	17:40	18:10
18:40	19:10	19:40	20:20	21:05	22:25	23:20					



*Operação com ônibus comum

Fonte: AMEP.

Tabela 134 – ITINERÁRIO Gráfico e Descritivo – LINHA I35

I35 – JD. PAULISTA / GUARAITUBA			
Tipo de LINHA:	Intercidades Integrado	Extensão:	22,98 km
Tipo de Veículo:	Ônibus Comum	Tempo do Ciclo:	60 min
Frota Operante:	1	Número de Ciclos:	8
ITINERÁRIO Gráfico			
ITINERÁRIO Descritivo Resumido			
IDA		VOLTA	
TERMINAL JARDIM PAULISTA		TERMINAL GUARAITUBA	
RUA ÂNGELO ANTÔNIO ZANCHETTIN		ESTRADA DA RIBEIRA	
RUA PEDRO PASA		RUA PRESIDENTE FARIA	
AVENIDA VEREADOR WALFRIDO MACHIO		RODOVIA RÉGIS BITTENCOURT	
RUA LOURENÇO BAGIO		AVENIDA VEREADOR WALFRIDO MACHIO	
RODOVIA RÉGIS BITTENCOURT		RUA PEDRO PASA	
RUA PRESIDENTE FARIA		RUA ÂNGELO ANTÔNIO ZANCHETTIN	
ESTRADA DA RIBEIRA		TERMINAL JARDIM PAULISTA	
TERMINAL GUARAITUBA			

Fonte: AMEP.

Tabela 135 – Quadro de HORÁRIOS – LINHA I35

DIAS ÚTEIS									
Saída: Terminal Jd. Paulista									
05:25	06:25	07:25	08:25	15:55	16:55	17:55	18:55		
Saída: Terminal Guaraituba									
05:55	06:55	07:55	08:55	16:30	17:30	18:30	19:30		

Fonte: AMEP.

Tabela 136 – ITINERÁRIO Gráfico e Descritivo – LINHA I40

I40 – Q. BARRAS / PIRAQUARA			
Tipo de LINHA:	Intercidades Integrado	Extensão:	30,81 km
Tipo de Veículo:	Ônibus Comum	Tempo do Ciclo:	62 min
Frota Operante:	2	Número de Ciclos:	4
ITINERÁRIO Gráfico			
ITINERÁRIO Descritivo Resumido			
IDA		VOLTA	
TERMINAL QUATRO BARRAS		TERMINAL PIRAQUARA	
RUA ANTÔNIO THOMAZ BITENCOURT		RUA REINALDO MEIRA	
PR-506 RODOVIA PREFEITO ANTONIO ALCEU ZIELONKA		RUA BARÃO DO CERRO AZUL	
RUA PADRE JOÃO LECONTE		RUA FRANCISCO LEAL	
RUA BARÃO DO CERRO AZUL		PR-506 RODOVIA PREFEITO ANTONIO ALCEU ZIELONKA	
RUA FRANCISCO LEAL		RUA ANTÔNIO THOMAZ BITENCOURT	
TERMINAL PIRAQUARA		TERMINAL QUATRO BARRAS	

Fonte: AMEP.

Tabela 137 – Quadro de HORÁRIOS – LINHA I40

DIAS ÚTEIS							
Saída: Terminal Piraquara							
05:40	06:42	18:05	19:05				
Saída: Terminal Quatro Barras							
06:11	07:13	17:35	18:35				

Fonte: AMEP.

Tabela 138 – ITINERÁRIO Gráfico e Descritivo – LINHA I43

I43 – BOCAIUVA / GUARAITUBA			
Tipo de LINHA:	Intercidades Integrado	Extensão:	46,82 km
Tipo de Veículo:	Ônibus Comum	Tempo do Ciclo:	110 min
Frota Operante:	5	Número de Ciclos:	29,5
ITINERÁRIO Gráfico			
ITINERÁRIO Descritivo Resumido			
IDA TERMINAL BOCAIUVA DO SUL RUA IVAN JESUALVO ARCE RODOVIA BR-476 (ESTRADA DA RIBEIRA) TERMINAL GUARAITUBA		VOLTA TERMINAL GUARAITUBA RODOVIA BR-476 (ESTRADA DA RIBEIRA) RUA MANOEL COSTACURTA TERMINAL BOCAIUVA DO SUL	
ATENDIMENTO SÃO MARCOS RUA LAURO DE CARVALHO OSÓRIO RUA ÂNGELO JOSÉ COSTA RUA MARCOS VINICIUS DE CASTRO RUA ÂNGELA FERREIRA SANTOS RUA ÂNGELO JOSÉ ÁLVARO RUA ÂNGELO JOSÉ COSTA RUA LUIS ALVES DE BRITO RUA ELZA COSTA BASSETTE			

Fonte: AMEP.



Tabela 139 – Quadro de HORÁRIOS – LINHA I43

DIAS ÚTEIS											
Saída: Bocaiúva do Sul											
04:50	05:10	05:30*	05:50	06:00	06:10*	06:30	06:50*	07:10	07:35*	08:00	09:00
10:00	11:00	12:00	13:00	14:00	15:00	16:00	16:50	17:20	17:50	18:10	18:35
18:55	19:20	20:10	21:15	22:40	00:00						
Saída: Terminal Guaraituba											
05:30	05:50	06:10	06:30	06:55	07:15	08:15	09:00	10:00	11:00	12:00	13:00
14:00	15:00	16:05	16:35	17:05	17:25	17:45	18:00	18:20	18:35	18:50*	19:10
19:32*	20:32	21:22*	22:02	23:25*	00:35						
SÁBADO											
Saída: Bocaiúva do Sul											
05:00	06:00*	07:00*	08:00*	08:50	10:20	11:40	13:00	14:20	16:00	17:00	18:00
19:20	20:40	22:00	23:40								
Saída: Terminal Guaraituba											
06:00	07:00	08:00	09:40	11:00	12:20	13:40	15:00	16:00	17:00*	18:00	18:40*
20:00	21:20*	23:00	00:33								
DOMINGO											
Saída: Bocaiúva do Sul											
05:00	06:40	08:10	10:00	11:20	12:40	14:00	15:20	16:40	18:00	19:20	20:40
22:00	23:40										
Saída: Terminal Guaraituba											
05:50	07:30	09:20	10:40	12:00	13:20	14:40	16:00	17:20	18:40	20:00	21:20
23:00	00:30										

*HORÁRIOS via São Marcos

Fonte: AMEP.

Tabela 140 – ITINERÁRIO Gráfico e Descritivo – LINHA I50

I50 – Q. BARRAS / JD. PAULISTA			
Tipo de LINHA:	Intercidades Integrado	Extensão:	7,71 km
Tipo de Veículo:	Ônibus Comum	Tempo do Ciclo:	25 min
Frota Operante:	1	Número de Ciclos:	24,5
ITINERÁRIO Gráfico			
ITINERÁRIO Descritivo Resumido			
IDA		VOLTA	
TERMINAL JARDIM PAULISTA		TERMINAL METROPOLITANO QUATRO BARRAS	
RUA ÂNGELO ANTÔNIO ZANCHETTIN		RUA SÉRGIO F ALVES	
RUA JOÃO TREVISAN		RUA ANTÔNIO THOMAZ BITENCOURT	
RUA PEDRO BOSSARDI		RUA ALBERTO SANTOS DUMONT	
RUA PROFESSOR DUÍLIO CALDERARI		RUA MARCOS GIOVANI STRAPASSONI	
RODOVIA DO CAQUI		RUA LÚCIA MADALENA STRAPASSONI	
AVENIDA DOM PEDRO II		AVENIDA DOM PEDRO II	
RUA LÚCIA MADALENA STRAPASSONI		RODOVIA DO CAQUI	
RUA MARCOS GIOVANI STRAPASSONI		RUA PROFESSOR DUÍLIO CALDERARI	
RUA ALBERTO SANTOS DUMONT		RUA PEDRO BOSSARDI	
RUA ANTÔNIO THOMAZ BITENCOURT		RUA JOÃO TREVISAN	
RUA SÉRGIO F ALVES		RUA ÂNGELO ANTÔNIO ZANCHETTIN	
TERMINAL METROPOLITANO QUATRO BARRAS		TERMINAL JARDIM PAULISTA	

Fonte: AMEP.



Tabela 141 – Quadro de HORÁRIOS – LINHA I50

DIAS ÚTEIS											
Saída: Terminal Jardim Paulista (Sentido Quatro Barras)											
05:00	05:25	05:55	06:25	06:55	07:25	07:55	08:25	08:55	09:40	10:40	11:25
12:25	12:55	13:25	14:40	15:40	16:25	16:55	17:25	17:55	18:25	18:55	19:25
19:55											
Saída: Terminal Quatro Barras (Sentido T. Jd. Paulista)											
05:10	05:40	06:10	06:40	07:10	07:40	08:10	08:40	09:10	10:10	11:10	11:40
12:10	12:40	14:10	15:10	16:10	16:40	17:10	17:40	18:10	18:40	19:10	19:40
SÁBADO											
Saída: T. Jd. Paulista (Sentido Quatro Barras)											
05:00	05:57	06:57	07:57	08:57	09:57	10:57	11:57	12:57	13:57	14:57	15:57
16:57	17:57	18:57	19:57	20:10	21:10	22:10	23:10				
Saída: T. Quatro Barras (Sentido T. Jd. Paulista)											
05:10	06:10	07:10	08:10	09:10	10:10	11:10	12:10	13:10	14:10	15:10	16:10
17:10	18:10	19:10	20:00	21:00	22:00	23:00					

Fonte: AMEP.

Tabela 142 – ITINERÁRIO Gráfico e Descritivo – LINHA I68

I68 – ADRIANÓPOLIS / TUNAS DO PARANÁ			
Tipo de LINHA:	Intercidades	Extensão:	108,75 km
Tipo de Veículo:	Ônibus Comum	Tempo do Ciclo:	220 min
Frota Operante:	1	Número de Ciclos:	1
ITINERÁRIO Gráfico			
ITINERÁRIO Descritivo Resumido			
IDA AVENIDA MAL. MASCARENHAS DE MORAES ESTRADA DA RIBEIRA - BR-476		VOLTA ESTRADA DA RIBEIRA - BR-476 AVENIDA MAL. MASCARENHAS DE MORAES	

Fonte: AMEP.

Tabela 143 – Quadro de HORÁRIOS – LINHA I68

DIAS ÚTEIS										
Saída: Adrianópolis										
05:30										
Saída: Tunas do Paraná										
17:45										

Fonte: AMEP.

Tabela 144 – ITINERÁRIO Gráfico e Descritivo – LINHA I69

I69 – TUNAS DO PARANÁ / BOCAIUVA DO SUL			
Tipo de LINHA:	Intercidades	Extensão:	76,22 km
Tipo de Veículo:	Ônibus Comum	Tempo do Ciclo:	270 min
Frota Operante:	1	Número de Ciclos:	2
ITINERÁRIO Gráfico			
ITINERÁRIO Descritivo Resumido			
IDA		VOLTA	
AVENIDA LUCÍDIO FLORÊNCIO RIBEIRO		TERMINAL BOCAIUVA DO SUL	
ESTRADA DA RIBEIRA - BR-476		RUA IVAN JESUALDO ARCIE	
RUA MANOEL COSTACURTA		ESTRADA DA RIBEIRA - BR-476	
TERMINAL BOCAIUVA DO SUL		AVENIDA LUCÍDIO FLORÊNCIO RIBEIRO	

Fonte: AMEP.

Tabela 145 – Quadro de HORÁRIOS – LINHA I69

DIAS ÚTEIS									
Saída: Tunas do Paraná									
07:30	12:00								
Saída: Bocaiúva do Sul									
10:00	15:00								

Fonte: AMEP.

Tabela 146 – ITINERÁRIO Gráfico e Descritivo – LINHA I91

I91 – T. TAMANDARÉ / COLOMBO			
Tipo de LINHA:	Intercidades Integrado	Extensão:	19,15 km
Tipo de Veículo:	Ônibus Comum	Tempo do Ciclo:	60 min
Frota Operante:	1	Número de Ciclos:	4
ITINERÁRIO Gráfico			
ITINERÁRIO Descritivo Resumido			
IDA		VOLTA	
RODOVIA ANTONIO GASPARINI		TERMINAL MET. ALMIRANTE TAMANDARÉ	
RUA JOSÉ LEAL FONTOURA		RUA DOMINGOS SCUCATO	
RUA JOSÉ CAVASSIN		RUA RACHEL CÂNDIDO DE SIQUEIRA	
TERMINAL CENTRAL DE COLOMBO		RUA ALMIRANTE TAMANDARÉ	
RUA VENÂNCIO TREVISAN		RUA JOSÉ CAVASSIN	
RUA ALMIRANTE TAMANDARÉ		RUA JOSÉ LEAL FONTOURA	
RUA RACHEL CÂNDIDO DE SIQUEIRA		RUA DO ROSÁRIO	
RUA ATAÍDE DE SIQUEIRA		RUA PIO BONATO	
AVENIDA EMÍLIO JOHNSON		RUA WALFRIDO CECCON	
TERMINAL MET. ALMIRANTE TAMANDARÉ		RODOVIA ANTONIO GASPARINI	

Fonte: AMEP.

Tabela 147 – Quadro de HORÁRIOS – LINHA I91

DIAS ÚTEIS				
Saída: Colombo				
06:10	07:10	16:35	17:35	
Saída: Terminal Tamandaré				
06:40	07:40	17:05	18:05	



Fonte: AMEP.

Tabela 148 – ITINERÁRIO Gráfico e Descritivo – LINHA N01

N01 – CAMPINA / FAGUNDES VARELA (VIA T. JD. PAULISTA)			
Tipo de LINHA:	Integração	Extensão:	52,04 km
Tipo de Veículo:	Ônibus Semipadron Multimodal	Tempo do Ciclo:	120 min
Frota Operante:	6	Número de Ciclos:	36
ITINERÁRIO Gráfico			
ITINERÁRIO Descritivo Resumido			
IDA		VOLTA	
TERMINAL SEDE PR-506 RODOVIA DO CAQUI RUA PROFESSOR DUILIO CALDERARI RUA PEDRO BOSSARDI RUA JOÃO TREVISAN TERMINAL JARDIM PAULISTA RUA ÂNGELO ANTÔNIO ZANCHETIN RUA PEDRO PASA RUA VEREADOR WALFRIDO MACHIO RUA LOURENÇO BAGIO RODOVIA RÉGIS BITTENCOURT RUA ESTRADA DA GRACIOSA AVENIDA MARINGÁ RUA ARISTIDES DE OLIVEIRA AVENIDA DA INTEGRAÇÃO RUA ALBERTO BREOWICZ RUA JOSÉ FERNANDES MALDONADO MARGINAL LINHA VERDE ESTAÇÃO TUBO FAGUNDES VARELA		ESTAÇÃO TUBO FAGUNDES VARELA MARGINAL LINHA VERDE RODOVIA RÉGIS BITTENCOURT RUA PEDRO AUGUSTO BOSSARDI RUA LEONARDO FRANCISCHELLI RUA PROFESSORA NILCE TEREZINHA ZANETTI RUA ÂNGELO ANTÔNIO ZANCHETIN TERMINAL JARDIM PAULISTA RUA ÂNGELO ANTÔNIO ZANCHETIN RUA JOÃO TREVISAN RUA PEDRO BOSSARDI RUA PROFESSOR DUILIO CALDERARI PR-506 RODOVIA DO CAQUI AVENIDA SÃO JOÃO RUA ÂNGELO LUIZ TREVISAN RUA LEONARDO SEHNEM RUA JOÃO CÂNDIDO RUA MANOEL MARTINS DA CRUZ RUA VEREADOR WALFRIDO MACHIO RUA VICENTE MACHADO TERMINAL SEDE	

Fonte: AMEP.



Tabela 149 – Quadro de HORÁRIOS – LINHA N01

DIAS ÚTEIS											
Saída: Sede Campina Grande do Sul											
04:40	05:00	05:20	05:40	06:00	06:20	06:40	07:00	07:20	07:40	08:00	08:20
08:40	09:20	10:00	10:40	11:20	12:00	12:40	13:20	14:00	14:40	15:20	16:00
16:40	17:00	17:20	17:40	18:00	18:40	19:20	20:00	20:40	21:20	22:00	23:10
Saída: Est. Tubo Fagundes Varela											
05:30	06:00	06:20	06:40	07:00	07:20	07:40	08:20	09:00	09:40	10:20	11:00
11:40	12:20	13:00	13:40	14:20	15:00	15:40	16:00	16:20	16:40	17:00	17:20
17:40	18:00	18:20	18:40	19:10	19:40	20:20	21:00	21:40	22:20	23:00	00:07
SÁBADO											
Saída: Sede Campina Grande do Sul											
04:45	05:05	05:35	06:05	06:35	07:05	07:35	08:05	08:40	09:20	10:00	10:40
11:20	12:00	12:40	13:20	14:00	14:40	15:20	16:00	16:40	17:20	18:00	18:40
19:10	20:00	21:05	22:05	23:05							
Saída: Est. Tubo Fagundes Varela											
05:35	06:05	06:35	07:05	07:35	08:05	08:30	09:00	09:40	10:20	11:00	11:40
12:20	13:00	13:40	14:20	15:00	15:40	16:20	17:00	17:40	18:20	19:00	19:40
20:05	21:05	22:05	23:05	00:07							
DOMINGO											
Saída: Sede Campina Grande do Sul											
04:45	05:05	05:35	06:05	06:35	07:05	07:35	08:05	08:40	09:20	10:00	10:40
11:20	12:00	12:40	13:20	14:00	14:40	15:20	16:00	16:40	17:20	18:00	18:40
19:10	20:00	21:05	22:05	23:05							
Saída: Est. Tubo Fagundes Varela											
05:35	06:05	06:35	07:05	07:35	08:05	08:30	09:00	09:40	10:20	11:00	11:40
12:20	13:00	13:40	14:20	15:00	15:40	16:20	17:00	17:40	18:20	19:00	19:40
20:05	21:05	22:05	23:05	00:07							

Fonte: AMEP.

Tabela 150 – ITINERÁRIO Gráfico e Descritivo – LINHA N62

N62 – JD. PAULISTA / GUADALUPE			
Tipo de LINHA:	Troncal	Extensão:	45,32 km
Tipo de Veículo:	Ônibus Comum	Tempo do Ciclo:	108 min
Frota Operante:	9	Número de Ciclos:	36,5
ITINERÁRIO Gráfico			
ITINERÁRIO Descritivo Resumido			
IDA		VOLTA	
TERMINAL JARDIM PAULISTA		TERMINAL GUADALUPE	
RUA ÂNGELO ANTÔNIO ZANCHETTIN		RUA ANDRÉ DE BARROS	
RUA PEDRO PASA		RUA MARIANO TORRES	
AVENIDA VEREADOR WALFRIDO MACHIO		RUA LUIZ LEÃO	
RUA LOURENÇO BAGIO		AVENIDA AGOSTINHO LEÃO JUNIOR	
RODOVIA RÉGIS BITTENCOURT		RUA AMÂNCIO MORO	
ESTRADA DA RIBEIRA		RUA BARÃO DE GUARAÚNA	
RUA PINTOR RICARDO KRIEGER		RUA AUGUSTO SEVERO	
RUA DA PEDREIRA		RUA NICOLAU MAEDER	
RUA ROALDO BRUN		RUA GUARDA-MOR LUSTOSA	
AVENIDA MONTEIRO TORINHO		RUA BARÃO DOS CAMPOS GERAIS	
AVENIDA PREFEITO ERASTO GAERTNER		AVENIDA MUNHOZ DA ROCHA	
RUA ALVARO BOTELHO		AVENIDA PREFEITO ERASTO GAERTNER	
RUA NICARÁGUA		AVENIDA MONTEIRO TORINHO	
AVENIDA MUNHOZ DA ROCHA		AVENIDA MAL. MASCARENHAS DE MORAES	
RUA DOUTOR MANOEL PEDRO		RODOVIA BR-476	
RUA SÃO LUIZ		RODOVIA RÉGIS BITTENCOURT	
AVENIDA ANITA GARIBALDI		RUA PEDRO AUGUSTO BOSSARDI	
RUA CAMPOS SALES		RUA LEONARDO FRANCISCHELLI	
RUA IVO LEÃO		RUA PROFESSORA NILCE TEREZINHA ZANNETTI	
AVENIDA CÂNDIDO DE ABREU		RUA ÂNGELO ANTÔNIO ZANCHETTIN	
RUA BARÃO DE ANTONINA		TERMINAL JARDIM PAULISTA	



RUA LUIZ LEÃO
RUA TIBAGI
TRAVESSA ITARARÉ
RUA PEDRO IVO
TERMINAL GUADALUPE

Fonte: AMEP.

Tabela 151 – Quadro de HORÁRIOS – LINHA N62

DIAS ÚTEIS											
Saída: Terminal Jd. Paulista											
05:05	05:35	06:05	06:17	06:29	06:41	06:53	07:05	07:17	07:29	07:41	07:53
08:05	08:30	09:00	09:30	10:00	10:30	11:00	11:30	12:00	12:30	13:00	13:30
14:00	14:30	15:00	15:30	16:00	16:30	17:00	17:30	18:00	18:30	19:10	20:20*
21:20*	22:20*	23:20*									
Saída: Terminal Guadalupe											
05:55	06:30	07:00	07:30	08:00	08:30	09:00	09:30	10:00	10:30	11:00	11:30
12:00	12:30	13:00	13:30	14:00	14:30	15:00	15:15	15:30	15:45	16:00	16:15
16:30	16:45	17:00	17:15	17:45	18:00	18:15	18:30	18:45	19:00	19:15	19:30
20:10	21:10*	22:10*	23:10*	00:10*							
Saída: Terminal Jd. Paulista (Sentido Q. Barras)											
20:00	21:00	22:00	23:00								
Saída: Terminal Q. Barras (Sentido Guadalupe via Jd. Paulista)											
20:10	21:10	22:10	23:10								
SÁBADO											
Saída: Terminal Jd. Paulista											
05:05	05:35	06:00	06:25	06:50	07:15	07:40	08:10	08:40	09:10	09:40	10:10
10:40	11:10	11:40	12:10	12:40	13:10	13:40	14:10	14:40	15:10	15:40	16:10
16:40	17:10	17:40	18:10	19:10	20:20*	21:20*	22:20*	23:20*			
Saída: Terminal Guadalupe											
06:00	06:50	07:40	08:15	09:10	09:40	10:10	10:40	11:10	11:40	12:10	12:40
13:10	13:40	14:10	14:40	15:10	15:40	16:10	16:40	17:10	17:40	18:10	18:40
19:10	20:10	21:10*	22:10*	23:10*	00:10*						
Saída: Terminal Jd. Paulista (Sentido Q. Barras)											
20:00	21:00	22:00	23:00								
Saída: Terminal Q. Barras (Sentido Guadalupe via Jd. Paulista)											
20:10	21:10	22:10	23:10								

*HORÁRIOS atendidos pela LINHA N63-Jd. Paulista – Quatro Barras/Guadalupe

** Saída do Guadalupe 23:10 e 00:10 recolhe na Sede

Fonte: AMEP.

Tabela 152 – ITINERÁRIO Gráfico e Descritivo – LINHA N63

N63 – EUGÊNIA MARIA / GUADALUPE			
Tipo de LINHA:	Troncal	Extensão:	44,42 km
Tipo de Veículo:	Ônibus Comum	Tempo do Ciclo:	120 min
Frota Operante:	8	Número de Ciclos:	35,5
ITINERÁRIO Gráfico			
ITINERÁRIO Descritivo Resumido			
IDA		VOLTA	
RUA ANNIBALE FERRARINI		TERMINAL GUADALUPE	
BR-116		RUA NILO CAIRO	
ESTRADA DA RIBEIRA - BR-476		RUA MARIANO TORRES	
RUA PINTOR RICARDO KRIEGER		RUA LUIZ LEÃO	
RUA ROALDO BRUN		AVENIDA AGOSTINHO LEÃO JUNIOR	
AVENIDA MONTEIRO TOURINHO		RUA AMÂNCIO MÔRO	
AVENIDA PREF. ERASTO GAERTNER		RUA BARÃO DE GUARAÚNA	
RUA ÁLVARO BOTELHO		RUA AUGUSTO SEVERO	
RUA NICARÁGUA		RUA NICOLAU MAEDER	
RUA CORONEL AMAZONAS MARCONDES		RUA GUARDA-MOR LUSTOSA	
AVENIDA MUNHOZ DA ROCHA		AVENIDA MUNHOZ DA ROCHA	
RUA DR. MANOEL PEDRO		AVENIDA PREF. ERASTO GAERTNER	
RUA SÃO LUIZ		AVENIDA MONTEIRO TOURINHO	
AVENIDA ANITA GARIBALDI		BR-476	
RUA CAMPOS SALES		BR-116	
RUA LYSIMACO FERREIRA DA COSTA		RUA LUIZ BERLEZI	
AVENIDA CÂNDIDO DE ABREU		RUA PRES. FARIA	
RUA BARÃO DE ANTONINA		RUA ANNIBALE FERRARINI	
RUA LUIZ LEÃO			
RUA TIBAGI			
TRAVESSA ITARARÉ			
TERMINAL GUADALUPE			

Fonte: AMEP.



Tabela 153 – Quadro de HORÁRIOS – LINHA N63

DIAS ÚTEIS												
Saída: Eugênia Maria												
05:00	05:15	05:30	05:45	06:00	06:15	06:30	06:45	07:00	07:15	07:30	07:45	
08:00	08:30	09:10	09:50	10:30	11:10	11:50	12:30	13:10	13:50	14:30	15:10	
15:50	16:20	16:40	17:00	17:30	18:00	18:30	19:00	19:40	20:40	21:40	22:40	
Saída: Terminal Guadalupe												
05:50	06:20	06:35	06:50	07:05	07:20	07:55	08:30	09:20	10:15	11:00	11:40	
12:20	13:00	13:40	14:20	15:00	15:20	15:40	16:00	16:20	16:40	17:00	17:15	
17:30	17:45	18:10	18:40	19:10	19:40	20:10	20:40	21:40	22:40	23:40		
SÁBADO												
Saída: Eugênia Maria												
04:50	05:10	05:30	05:50	06:00	06:20	06:40	06:55	07:10	07:30	07:50	08:00	
08:20	08:40	08:55	09:10	09:50	10:20	10:55	11:40	12:15	13:00	13:45	14:30	
15:00	15:30	16:15	17:00	17:30	19:15	20:15	21:15	22:15	23:15			
Saída: Terminal Guadalupe												
06:00	06:20	06:40	07:00	07:10	07:30	07:50	08:00	08:30	09:00	09:30	10:05	
10:50	11:20	11:55	12:40	13:15	14:00	14:45	15:30	16:00	16:30	17:15	18:15	
19:15	20:15	21:15	22:15	23:00	00:00							

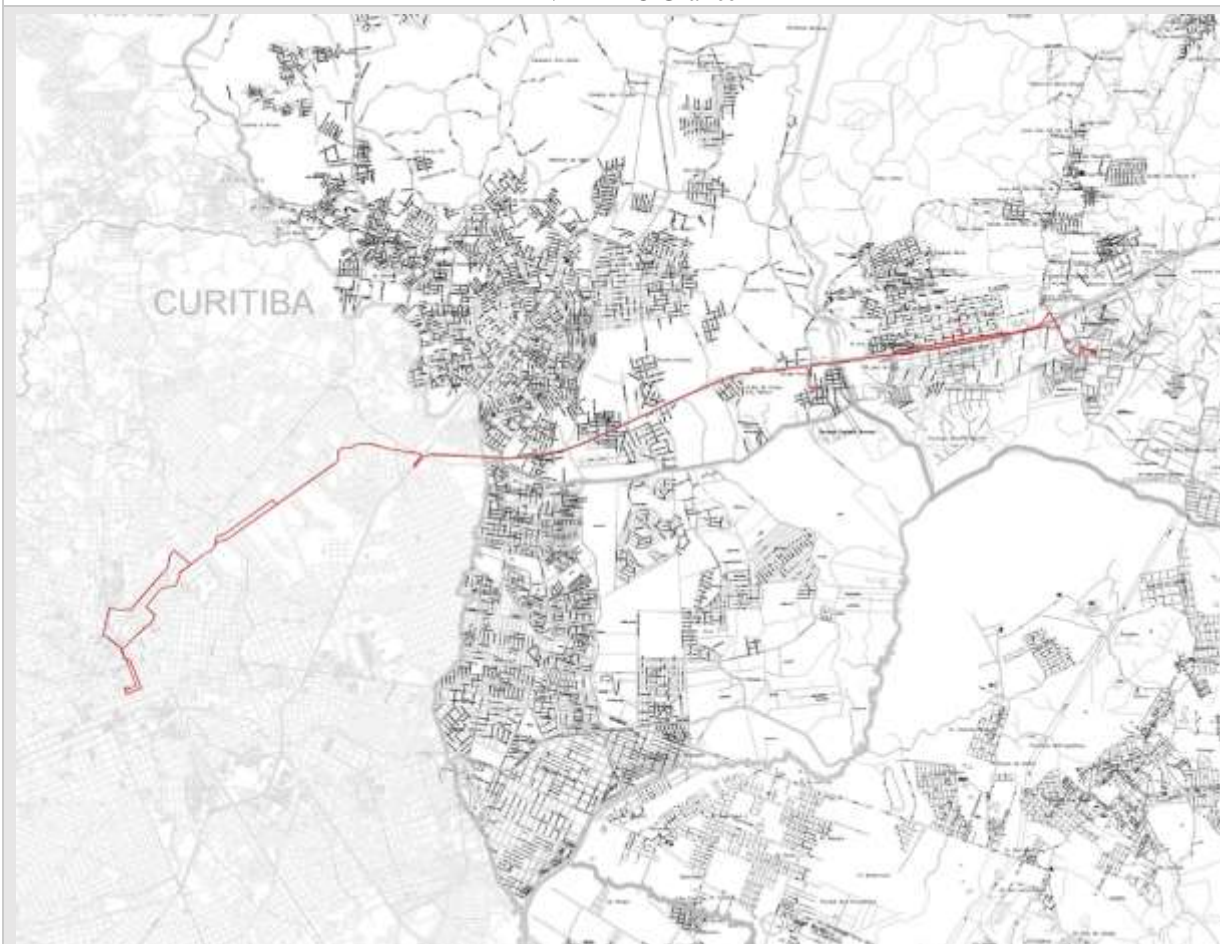
Fonte: AMEP.

Tabela 154 – ITINERÁRIO Gráfico e Descritivo – LINHA N73

N73 – JD. PAULISTA – Q. BARRAS / GUADALUPE

Tipo de LINHA:	Troncal	Extensão:	52,94 km
Tipo de Veículo:	Ônibus Comum	Tempo do Ciclo:	120 min
Frota Operante:	2	Número de Ciclos:	19

ITINERÁRIO Gráfico



ITINERÁRIO Descritivo Resumido

IDA	VOLTA
TERMINAL GUADALUPE	TERMINAL QUATRO BARRAS
RUA NILO CAIRO	RUA ALBERTO SANTOS DUMONT
RUA MARIANO TORRES	RUA ANTÔNIO FERREIRA ALVES
RUA LUIZ LEÃO	AVENIDA DOM PEDRO II
AVENIDA AGOSTINHO LEÃO JUNIOR	BR-116
RUA AMÂNCIO MÓRO	RUA SÃO JOÃO BATISTA
RUA BARÃO DE GUARAÚNA	RUA ÂNGELO ANTÔNIO ZANCHETTIN
RUA AUGUSTO SEVERO	TERMINAL JARDIM PAULISTA
RUA NICOLAU MAEDER	RUA PEDRO PASA
RUA GUARDA-MOR LUSTOSA	AVENIDA VEREADOR WALFRIDO MASCHIO
AVENIDA MUNHOZ DA ROCHA	RUA ANNIBALE FERRARINI
AVENIDA PREF. ERASTO GAERTNER	BR-116
AVENIDA MONTEIRO TOURINHO	RUA ÂNGELO GRECA
BR-476	RUA PERY SOTO MAIOR BITTENCOURT
BR-116	RUA ROALDO BRUN
RUA LUIZ BERLEZI	AVENIDA MONTEIRO TOURINHO
RUA PEDRO AUGUSTO BOSSARDI	AVENIDA PREF. ERASTO GAERTNER
RUA PEDRO PASA	RUA ÁLVARO BOTELHO
RUA JOSÉ SBAICHEIRO	RUA NICARÁGUA
RUA NILCE TEREZINHA ZANETTI	RUA CORONEL AMAZONAS MARCONDES



RUA ÂNGELO ANTÔNIO ZANCHETTIN TERMINAL JARDIM PAULISTA RUA ÂNGELO ANTÔNIO ZANCHETTIN RUA PEDRO PASA RUA PEDRO AUGUSTO BOSSARDI BR-116 AVENIDA DOM PEDRO II RUA ANTÔNIO FERREIRA ALVES RUA ALBERTO SANTOS DUMONT TERMINAL QUATRO BARRAS	AVENIDA MUNHOZ DA ROCHA RUA DR. MANOEL PEDRO RUA SÃO LUIZ AVENIDA ANITA GARIBALDI RUA CAMPOS SALES RUA LYSIMACO FERREIRA DA COSTA AVENIDA CÂNDIDO DE ABREU RUA BARÃO DE ANTONINA RUA LUIZ LEÃO RUA TIBAGI TRAVESSA ITARARÉ TERMINAL GUADALUPE
---	--

Fonte: AMEP.

Tabela 155 – Quadro de HORÁRIOS – LINHA N73

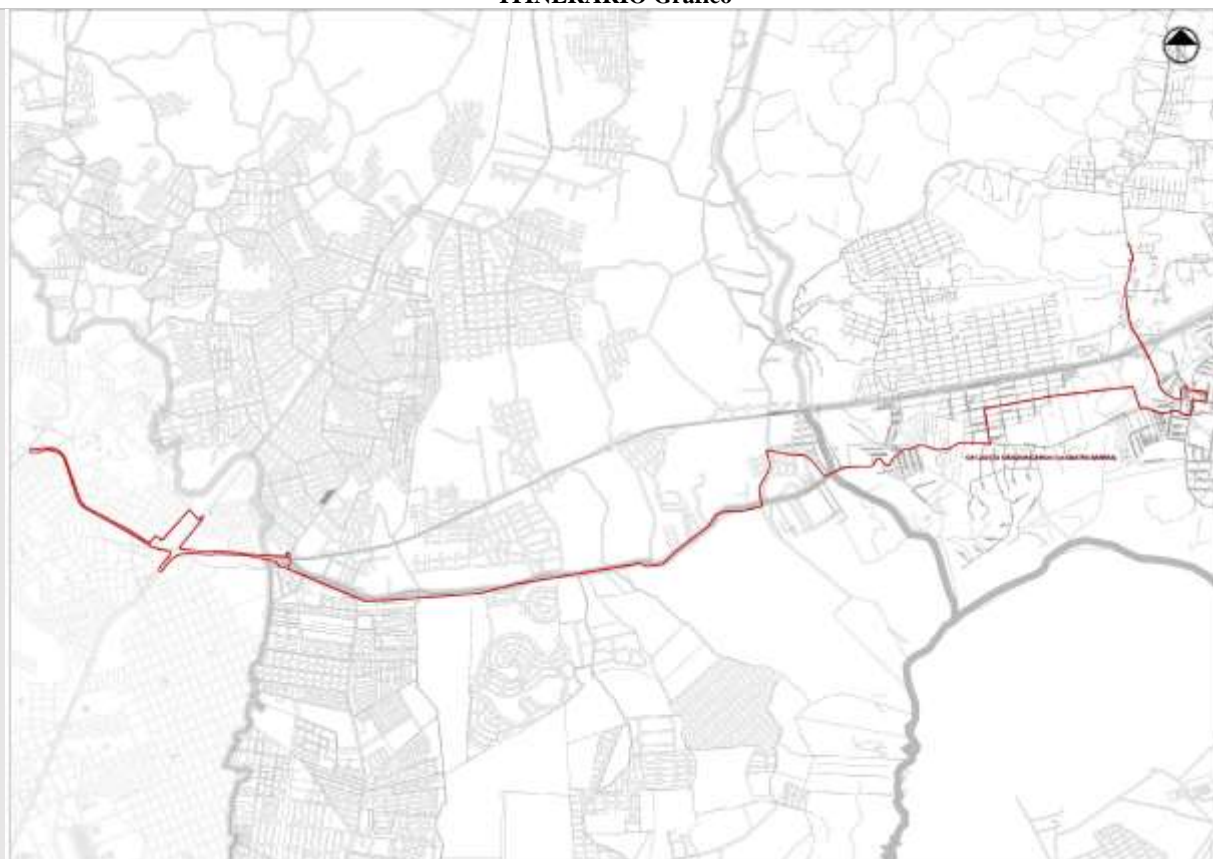
DIA ÚTIL												
Saída: Terminal Jd. Paulista (Sentido Q. Barras)												
20:00	21:00	22:00	23:00									
Saída: Terminal Q. Barras (Sentido Jd. Paulista)												
20:10	21:10	22:10	23:10									
Saída: Terminal Jd. Paulista (Sentido Guadalupe)												
20:20	21:20	22:20	23:20									
Saída: Terminal Guadalupe												
21:10	22:10	23:10	00:10									
SÁBADO												
Saída: Terminal Jd. Paulista (Sentido Q. Barras)												
20:00	21:00	22:00	23:00									
Saída: Terminal Q. Barras (Sentido Jd. Paulista)												
20:10	21:10	22:10	23:10									
Saída: Terminal Jd. Paulista (Sentido Guadalupe)												
20:20	21:20	22:20	23:20									
Saída: Terminal Guadalupe												
21:10	22:10	23:10	00:10									
DOMINGO												
Saída: Terminal Jd. Paulista (Sentido Q. Barras)												
05:00	06:00	07:00	08:00	09:00	10:00	11:00	12:00	13:00	14:00	15:00	16:00	
17:00	18:00	19:00	20:00	21:00	22:00	23:00						
Saída: Terminal Q. Barras (Sentido Jd. Paulista)												
05:10	06:10	07:10	08:10	09:10	10:10	11:10	12:10	13:10	14:10	15:10	16:10	
17:10	18:10	19:10	20:10	21:10	22:10	23:10						
Saída: Terminal Jd. Paulista (Sentido Guadalupe)												
05:20	06:20	07:20	08:20	09:20	10:20	11:20	12:20	13:20	14:20	15:20	16:20	
17:20	18:20	19:20	20:20	21:20	22:20	23:20						
Saída: Terminal Guadalupe												
05:10	06:10	07:10	08:10	09:10	10:10	11:10	12:10	13:10	14:10	15:10	16:10	
17:10	18:10	19:10	20:10	21:10	22:10	23:10						

Fonte: AMEP.

Tabela 156 – ITINERÁRIO Gráfico e Descritivo – LINHA O31

O31 – CARON / STA.CANDIDA (VIA Q. BARRAS)			
Tipo de LINHA:	Integração	Extensão:	39,94 km (Quatro Barras / Santa Cândida), 41,77 km (via Jd. Paulista) e 45,32 km (Caron)
Tipo de Veículo:	Ônibus Comum	Tempo do Ciclo:	100 min
Frota Operante:	4	Número de Ciclos:	21

ITINERÁRIO Gráfico



ITINERÁRIO Descritivo Resumido

IDA

HOSPITAL ANGELINA CARON
 PR- 506 RODOVIA DO CAQUI
 RUA LUCIA MADALENA STRAPASSONI
 RUA MARCOS GIOVANI STRAPASSONI
 RUA ALBERTO SANTOS DUMONT
 RUA ANTÔNIO THOMAZ BITENCOURT
 RUA SERGIO F. ALVES
 TERMINAL METROPOLITANO QUATRO BARRAS
 RUA ANTÔNIO THOMAZ BITENCOURT
 AVENIDA SÃO SEBASTIÃO
 TRAVESSA DARIF
 RUA VINTE E CINCO DE JANEIRO
 RUA JOÃO KNAPIK
 RUA ARISTEU LUCIANO ADAMOSKI
 RUA SANTA CATARINA
 RUA VINTE E CINCO DE JANEIRO
 RUA ESTRADA DA GRACIOSA
 RUA JACOBE BERLEZE
 RUA LUÍZ BERLEZI
 RUA ESTRADA DA GRACIOSA

VOLTA

TERMINAL SANTA CÂNDIDA
 AVENIDA MAL. MASCARENHAS DE MORAES
 RODOVIA BR-476
 RODOVIA RÉGIS BITTENCOURT
 RUA ESTRADA DA GRACIOSA
 RUA LUÍZ BERLEZI
 RUA JACOBE BERLEZE
 RUA ESTRADA DA GRACIOSA
 RUA VINTE E CINCO DE JANEIRO
 RUA SANTA CATARINA
 RUA ARISTEU LUCIANO ADAMOSKI
 RUA JOÃO KNAPIK
 RUA VINTE E CINCO DE JANEIRO
 TRAVESSA DARIF
 AVENIDA SÃO SEBASTIÃO
 RUA ANTÔNIO THOMAZ BITENCOURT
 RUA SÉRGIO F. ALVES
 TERMINAL METROPOLITANO QUATRO BARRAS
 RUA SERGIO F. ALVES
 RUA ANTÔNIO THOMAZ BITENCOURT



RODOVIA RÉGIS BITTENCOURT ESTRADA DA RIBEIRA RUA PINTOR RICARDO KRIEGER RUA DA PEDREIRA RUA ROALDO BRUN RUA PERY SOTTO MAIOR BITTENCOURT RUA ANGELO GRECA AVENIDA MAL. MASCARENHAS DE MORAES TERMINAL SANTA CÂNDIDA	RUA ALBERTO SANTOS DUMONT RUA MARCOS GIOVANI STRAPASSONI RUA LUCIA MADALENA STRAPASSONI PR- 506 RODOVIA DO CAQUI HOSPITAL ANGELINA CARON
---	--

Fonte: AMEP.

Tabela 157 – Quadro de HORÁRIOS – LINHA O31

DIAS ÚTEIS												
Saída: Terminal Quatro Barras (Sentido T. Sta. Cândida)*												
05:05	05:35	06:00	06:25	06:50	07:20	07:50	08:30	09:10	10:20	11:30	12:40	
13:50	15:00	16:10	16:50	17:30	18:10	19:10						
Saída: Terminal Santa Cândida*												
05:50	06:20	06:50	07:20	07:50	08:20	09:00	10:05	11:20	12:30	13:40	14:50	
16:00	16:40	17:10	17:40	18:20	19:00	20:10	21:10	22:10	23:25	00:25		
Saída: Terminal Quatro Barras (Sentido H. Angelina Caron)**												
06:30	07:00	07:35	08:10	08:55	10:00	11:00	12:20	13:30	14:40	15:50	17:00	
17:35	18:40											
Saída: Hospital Angelina Caron (Sentido Quatro Barras)**												
06:40	07:10	07:45	08:25	09:05	10:15	11:20	12:35	13:45	14:55	16:05	17:25	
18:00	19:00											
Saída: Terminal Q. Barras (Sentido Jd. Paulista)**												
20:00	21:00	22:00	23:00									
Saída: Terminal Jd. Paulista (Sentido Sta. Cândida)**												
20:10	21:10	22:10	23:10									
SÁBADO												
Saída: Terminal Quatro Barras (Sentido T. Sta. Cândida)												
05:10	06:10	07:10	08:10	09:10	10:10	11:10	12:10	13:10	14:10	15:10	16:10	
17:10	18:10	19:10										
Saída: Terminal Santa Cândida												
06:10	07:10	08:10	09:10	10:10	11:10	12:10	13:10	14:10	15:10	16:10	17:10	
18:10	19:10	20:10	21:10	22:10	23:25*	00:25*						
Saída: Terminal Q. Barras (Sentido Jd. Paulista)												
20:00	21:00	22:00	23:00									
Saída: Terminal Jd. Paulista (Sentido Sta. Cândida)												
20:10	21:10	22:10**	23:10**									
DOMINGO												
Saída: Terminal Quatro Barras (Sentido T. Sta. Cândida)												
05:10	06:10	07:10	08:10	09:10	10:10	11:10	12:10	13:10	14:10	15:10	16:10	
17:10	18:10	19:10										
Saída: Terminal Santa Cândida												
06:10	07:10	08:10	09:10	10:10	11:10	12:10	13:10	14:10	15:10	16:10	17:10	
18:10	19:10	20:10	21:10	22:10	23:25*	00:25*						
Saída: Terminal Q. Barras (Sentido Jd. Paulista)												
20:00	21:00	22:00	23:00									
Saída: Terminal Jd. Paulista (Sentido Sta. Cândida)												
20:10	21:10	22:10**	23:10**									

* **HORÁRIOS** sentido Borda do Campo, com saída do T. Guadalupe 23:10 e 00:10

** **HORÁRIO** de 22:10 e 23:10 ponto final no Terminal Guadalupe

Fonte: AMEP.

Tabela 158 – ITINERÁRIO Gráfico e Descritivo – LINHA 074

074 – QUATRO BARRAS / GUADALUPE			
Tipo de LINHA:	Troncal	Extensão:	51,89 km
Tipo de Veículo:	Ônibus Comum	Tempo do Ciclo:	110 min
Frota Operante:	5	Número de Ciclos:	24,5
ITINERÁRIO Gráfico			
ITINERÁRIO Descritivo Resumido			
IDA		VOLTA	
TERMINAL QUATRO BARRAS		TERMINAL GUADALUPE	
RUA ANTONIO THOMAZ BITENCOURT		RUA NILO CAIRO	
RUA MARCOS GIOVANI STRAPASSONI		RUA MARIANO TORRES	
RUA ANTÔNIO FERREIRA ALVES		RUA LUIZ LEÃO	
RUA VINTE E CINCO DE JANEIRO		AVENIDA AGOSTINHO LEÃO JUNIOR	
RUA SANTA CATARINA		RUA AMÂNCIO MÔRO	
RUA PEDRO AUGUSTO BOSSARDI		RUA BARÃO DE GUARAÚNA	
RUA PEDRO PASA		RUA AUGUSTO SEVERO	
BR-116		RUA NICOLAU MAEDER	
BR-476		RUA GUARDA-MOR LUSTOSA	
RUA PINTOR RICARDO KRIEGER		AVENIDA MUNHOZ DA ROCHA	
RUA DA PEDREIRA		AVENIDA PREF. ERASTO GAERTNER	
AVENIDA MONTEIRO TOURINHO		AVENIDA MONTEIRO TOURINHO	
AVENIDA PRF. ERASTO GAERTNER		BR-476	
RUA ALVARO BOTELHO		BR-116	
RUA NICARÁGUA		TRAVESSA JOSÉ SIMIONI	
AVENIDA MUNHOZ DA ROCHA		RUA MANOEL PRESTES	
RUA DR. MANOEL PEDRO		RUA ADILSON NOGUEIRA	
RUA SÃO LUIZ		BR-116	
AVENIDA ANITA GARIBALDI		RUA PEDRO AUGUSTO BOSSARDI	
RUA CAMPOS SALES		RUA SANTA CATARINA	
RUA LYSIMACO FERREIRA DA COSTA		RUA VINTE E CINCO DE JANEIRO	



AVENIDA CÂNDIDO DE ABREU RUA BARÃO DE ANTONINA RUA LUIZ LEÃO RUA TIBAGI TRAVESSA ITARARÉ TERMINAL GUADALUPE	RUA ANTÔNIO FERREIRA ALVES RUA LUCIA MADALENA STRAPASSONI RUA ALBERTO SANTOS DUMONT TERMINAL QUATRO BARRAS
--	---

Fonte: AMEP.

Tabela 159 – Quadro de HORÁRIOS – LINHA 074

DIAS ÚTEIS											
Saída: Terminal Quatro Barras											
04:10	05:00	05:22	05:44	06:06	06:28	06:50	07:12	07:34	08:02	08:40	09:10
10:10	11:10	12:10	13:10	14:10	15:10	16:00	16:35	17:00	17:35	18:05	18:35
19:05	20:10*	21:10*	22:10*	23:10*							
Saída: Terminal Guadalupe											
04:55	05:55	06:40	07:10	07:40	08:10	09:10	09:40	10:40	11:40	12:40	13:40
14:35	15:10	15:35	16:10	16:40	17:10	17:40	18:10	18:40	19:10	19:40	20:10
21:10*	22:10*	23:10**	00:10**								
SÁBADO											
Saída: Terminal Quatro Barras											
05:10	05:55	06:40	07:25	08:15	09:10	10:10	11:10	12:10	13:10	14:10	15:10
16:10	17:10	18:10	19:10	20:10*	21:10*	22:10*	23:10*				
Saída: Terminal Guadalupe											
06:25	07:10	07:55	08:40	09:25	10:10	11:10	12:10	13:10	14:10	15:10	16:10
17:10	18:10	19:10	20:10	21:10*	22:10*	23:10**	00:10**				

* HORÁRIOS atendidos pela LINHA N73 – JD. PAULISTA – QUATRO BARROS / GUADALUPE

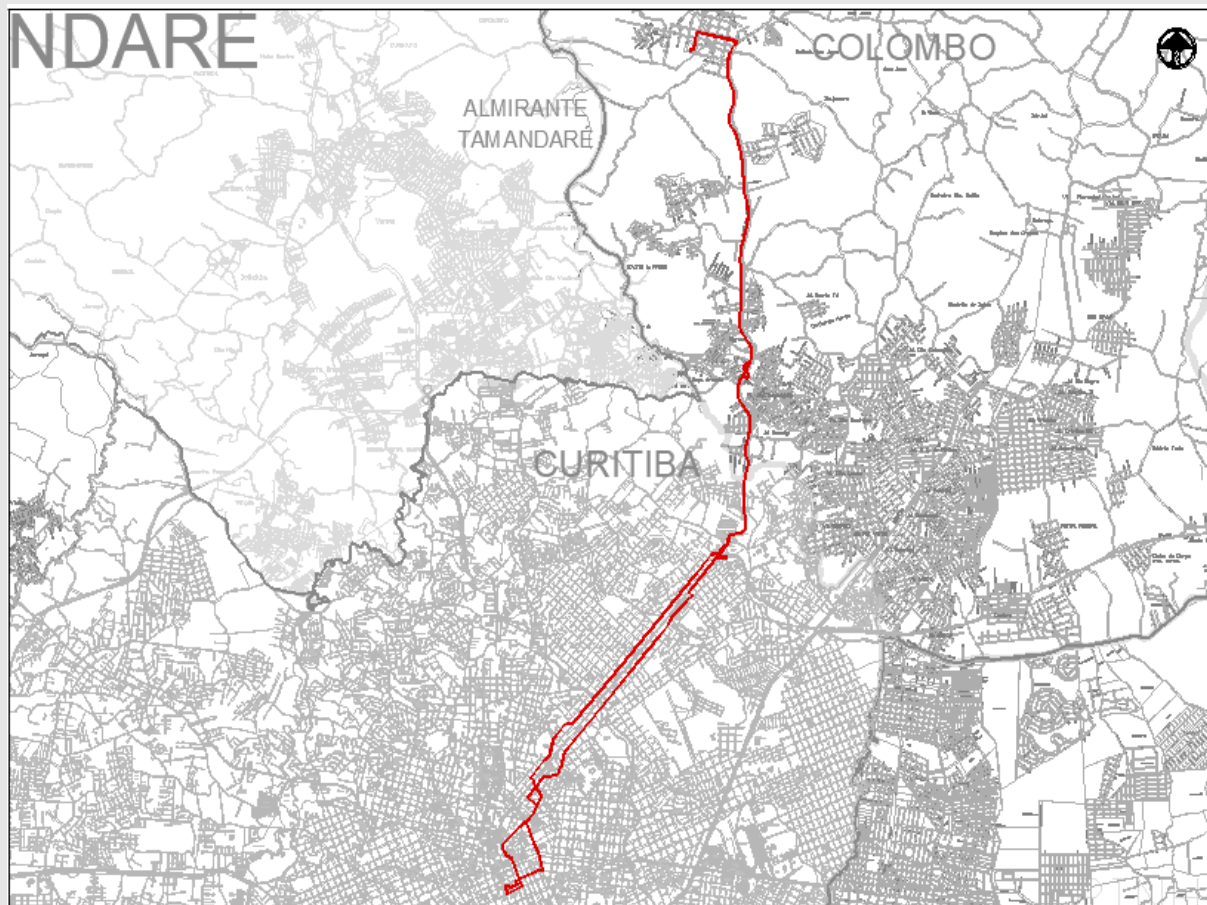
** HORÁRIOS das 23:10 e 00:10 no Terminal Guadalupe são sentido Borda do Campo

Fonte: AMEP.

Tabela 160 – ITINERÁRIO Gráfico e Descritivo – LINHA S01

S01 – COLOMBO (SEDE) / GUADALUPE (VIA T. ROÇA GRANDE)			
Tipo de LINHA:	Troncal	Extensão:	40,56 km
Tipo de Veículo:	Ônibus Articulado Multimodal	Tempo do Ciclo:	140 min
Frota Operante:	7	Número de Ciclos:	36

ITINERÁRIO Gráfico



ITINERÁRIO Descritivo Resumido

IDA

TERMINAL SEDE DE COLOMBO
 RUA JOSÉ CAVASSIN
 RUA JOSÉ LEAL FONTOURA
 ROD. ANTÔNIO GASPARIN
 RUA FRANCISCO BUSATO
 RODOVIA DA UVA
 TERMINAL ROÇA GRANDE
 RODOVIA DA UVA
 ESTRADA NOVA DE COLOMBO
 AVENIDA PARANÁ
 RUA JOÃO GBUR
 RUA JOVINO DO ROSÁRIO
 RUA BELÉM
 RUA SÃO LUIZ
 AVENIDA ANITA GARIBALDI
 RUA CAMPOS SALES
 RUA DEPUTADO MÁRIO DE BARROS
 RUA ALBERTO BOLLINGER
 RUA BARÃO DE GUARAÚNA
 RUA AMÂNCIO MORO

VOLTA

TERMINAL GUADALUPE
 RUA ANDRÉ DE BARROS
 RUA MARIANO TORRES
 RUA LUIZ LEÃO
 AVENIDA AGOSTINHO LEÃO JUNIOR
 RUA AMÂNCIO MORO
 RUA BARÃO DE GUARAÚNA
 RUA AUGUSTO SEVERO
 RUA NICOLAU MAEDER
 RUA GUARDA-MOR LUSTOSA
 AVENIDA MUNHOZ DA ROCHA
 RUA DEPUTADO JOAQUIM JOSÉ PEDROSA
 RUA CANADÁ
 RUA GUILHERME IHLENFELDT
 AVENIDA PARANÁ
 ESTRADA NOVA DE COLOMBO
 RODOVIA DA UVA
 RUA ADÉLIO CORRÊA
 RUA GUSTAVO NASS
 TERMINAL ROÇA GRANDE



RUA UBALDINO DO AMARAL
RUA COMENDADOR MACEDO
RUA TIBAGI
TRAVESSA ITARARÉ
TERMINAL GUADALUPE

RUA GUSTAVO NASS
RUA ADÉLIO CORRÊA
RODOVIA DA UVA
RUA FRANCISCO BUSATO
RUA MAL. FLORIANO PEIXOTO
RUA JOSÉ LEAL FONTOURA
RUA JOSÉ CAVASSIN
TERMINAL SEDE DE COLOMBO

Fonte: AMEP.

Tabela 161 – Quadro de HORÁRIOS – LINHA S01

DIAS ÚTEIS												
Saída: Colombo (Sede)												
05:00	05:20	05:40	06:00	06:20	06:40	07:00	07:20	07:40	08:00	08:20	09:00	
09:30	10:00	10:30	11:05	11:40	12:15	12:50	13:25	14:00	14:35	15:10	15:45	
16:20	16:55	16:15	17:35	18:15	18:55	19:35	20:10	20:50	21:30	22:15	23:20	
Saída: Terminal Guadalupe												
06:00	06:20	06:40	07:15	07:55	08:15	08:55	09:15	10:10	10:40	11:10	11:40	
12:15	12:50	13:25	14:00	14:35	15:10	15:45	16:05	16:25	16:45	17:05	17:25	
17:45	18:05	18:25	18:50	19:30	20:10	20:50	21:30	22:10	22:50	23:30	00:20	
SÁBADO												
Saída: Colombo (Sede)												
05:00	05:35	06:10	06:45	07:20	07:55	08:30	09:10	09:50	10:30	11:10	11:50	
12:30	13:10	13:50	14:30	15:10	15:50	16:30	17:10	17:50	18:30	19:10	19:50	
20:30	21:10	21:50	22:30	23:10								
Saída: Terminal Guadalupe												
06:00	06:45	07:20	07:55	08:30	09:40	10:15	10:55	11:35	12:15	12:55	13:35	
14:15	14:55	15:35	16:15	16:55	17:35	18:15	18:55	19:35	20:15	20:55	21:35	
22:15	22:55	23:35	00:15									
DOMINGO												
Saída: Colombo (Sede)												
05:00	05:40	06:20	07:00	07:40	08:20	09:00	09:40	10:20	11:00	11:40	12:20	
13:00	13:40	14:20	15:00	15:40	16:20	17:00	17:40	18:20	19:00	19:40	20:20	
21:00	21:40	22:20	23:00	23:40	00:20							
Saída: Terminal Guadalupe												
06:00	06:40	07:20	08:00	08:40	09:20	10:00	10:40	11:20	12:00	12:40	13:20	
14:00	14:40	15:20	16:00	16:40	17:20	18:00	18:40	19:20	20:00	20:40	21:20	
22:00	22:40	23:20										

Fonte: AMEP.

Tabela 162 – ITINERÁRIO Gráfico e Descritivo – LINHA S31

S31 – ROÇA GRANDE / STA. CÂNDIDA			
Tipo de LINHA:	Integração	Extensão:	8,59 km
Tipo de Veículo:	Ônibus Articulado Multimodal	Tempo do Ciclo:	30 min
Frota Operante:	2	Número de Ciclos:	33
ITINERÁRIO Gráfico			
ITINERÁRIO Descritivo Resumido			
IDA		VOLTA	
TERMINAL ROÇA GRANDE		TERMINAL SANTA CÂNDIDA	
RODOVIA DA UVA		AVENIDA PARANÁ	
AVENIDA PARANÁ		RODOVIA DA UVA	
TERMINAL SANTA CÂNDIDA		RUA ADÉLIO CORRÊA	
		RUA GUSTAVO NASS	
		TERMINAL ROÇA GRANDE	

Fonte: AMEP.



Tabela 163 – Quadro de HORÁRIOS – LINHA S31

DIAS ÚTEIS											
Saída: Terminal Roça Grande											
05:15	05:40	06:10	06:40	07:10	07:40	08:10	08:40	09:20	10:00	10:40	11:20
12:00	12:40	13:20	14:00	14:40	15:20	15:50	16:20	16:35	16:50	17:05	17:20
17:35	17:50	18:05	18:20	18:35	18:50	19:05	19:20	19:35			
Saída: Terminal Santa Cândida											
05:28	05:55	06:25	06:55	07:25	07:55	08:25	09:00	09:35	10:15	10:55	11:35
12:15	12:55	13:35	14:20	15:00	15:35	16:05	16:35	16:50	17:05	17:20	17:35
17:50	18:05	18:20	18:35	18:50	19:05	19:20	19:35	19:50			
SÁBADO											
Saída: Terminal Roça Grande											
06:15	06:55	07:35	11:35	12:15	12:55						
Saída: Terminal Santa Cândida											
05:55	06:35	07:15	07:55	11:55	12:35						

Fonte: AMEP.

Tabela 164 – ITINERÁRIO Gráfico e Descritivo – LINHA S32

S32 – ROÇA GRANDE / STA.CÂNDIDA (DIRETO)			
Tipo de LINHA:	Integração	Extensão:	8,53 km
Tipo de Veículo:	Ônibus Articulado Multimodal	Tempo do Ciclo:	25 min
Frota Operante:	1	Número de Ciclos:	6,5
ITINERÁRIO Gráfico			
ITINERÁRIO Descritivo Resumido			
IDA		VOLTA	
TERMINAL ROÇA GRANDE		TERMINAL SANTA CÂNDIDA	
RODOVIA DA UVA		AVENIDA PARANÁ	
AVENIDA PARANÁ		RODOVIA DA UVA	
TERMINAL SANTA CÂNDIDA		RUA ADÉLIO CORRÊA	
		RUA GUSTAVO NASS	
		TERMINAL ROÇA GRANDE	

Fonte: AMEP.

Tabela 165 – Quadro de HORÁRIOS – LINHA S32

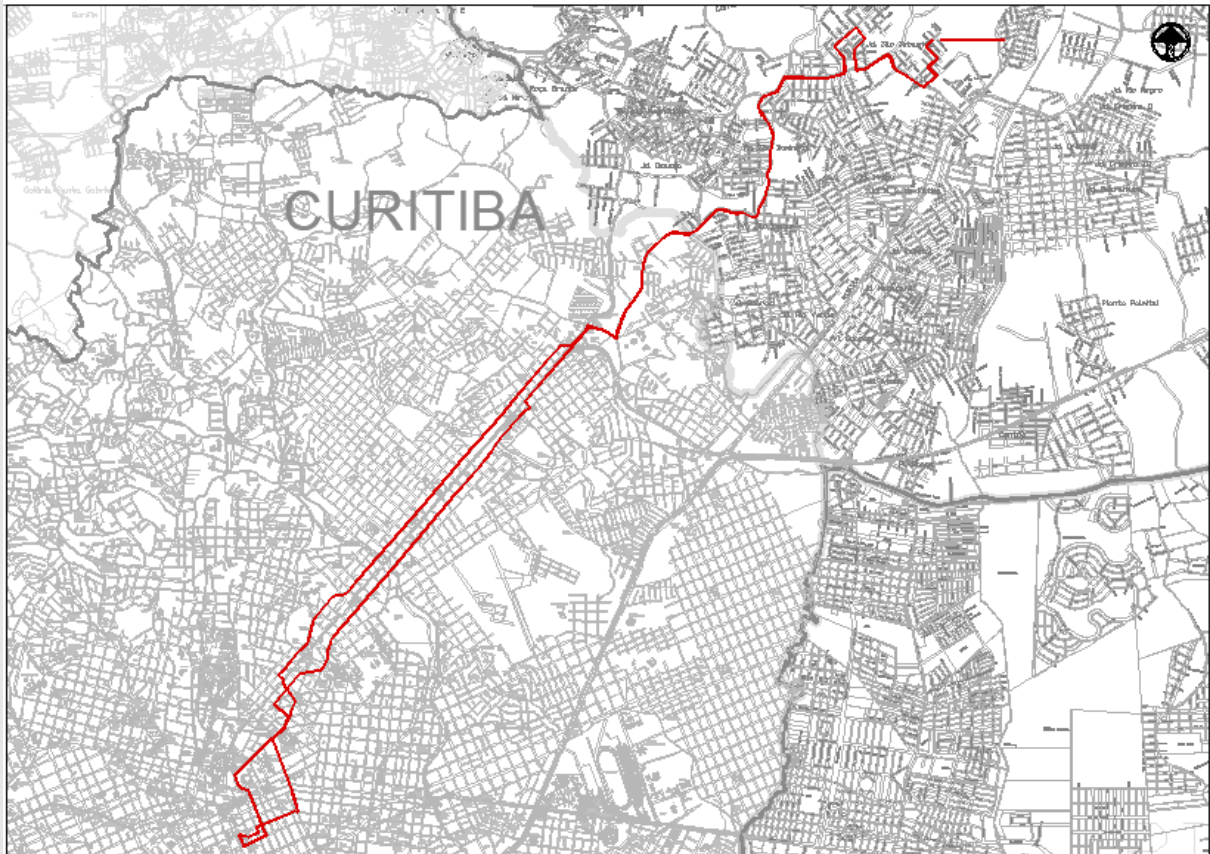
DIAS ÚTEIS										
Saída: Terminal Roça Grande										
05:38	05:58	06:20	06:42	07:04	07:28	07:54				
Saída: Terminal Santa Cândida										
05:48	06:10	06:32	06:54	07:18	07:42					

Fonte: AMEP.

Tabela 166 – ITINERÁRIO Gráfico e Descritivo – LINHA S89

S89 – SÃO SEBASTIÃO / GUADALUPE (VIA SÃO GABRIEL)			
Tipo de LINHA:	Convencional	Extensão:	35,75 km
Tipo de Veículo:	Ônibus Comum	Tempo do Ciclo:	100 min
Frota Operante:	2	Número de Ciclos:	24

ITINERÁRIO Gráfico



ITINERÁRIO Descritivo Resumido

IDA

SÃO SEBASTIÃO
 RUA JOANA GAIDA
 RUA ISIDORO GAIDA
 RUA ROQUE SCROK
 RUA MIGUEL GRABOSKI
 RUA ALFREDO TOMACHESCHI
 AVENIDA JOÃO BATISTA STOCCO
 RUA HEITOR BUSATO
 RUA ANSELMO PAVIM
 RUA LUÍS BONATO
 RUA ALFREDO MIGUEL BADUY
 RUA JOÃO COUTO
 AVENIDA PREF. JOÃO BATISTA STOCCO
 RUA AÍLTON LUÍS NODARI
 AVENIDA SÃO GABRIEL
 ESTRADA DE SANTA CÂNDIDA
 RUA PADRE JOÃO WILINSKI
 AVENIDA PARANÁ
 RUA JOÃO GBUR
 RUA JOVINO DO ROSÁRIO
 RUA BELÉM
 RUA SÃO LUIZ

VOLTA

TERMINAL GUADALUPE
 RUA ANDRÉ DE BARROS
 RUA NILO CAIRO
 RUA MARIANO TORRES
 RUA LUIZ LEÃO
 AVENIDA AGOSTINHO LEÃO JUNIOR
 RUA AMÂNCIO MÔRO
 RUA BARÃO DE GUARAÚNA
 RUA AUGUSTO SEVERO
 RUA NICOLAU MAEDER
 RUA GUARDA-MOR LUSTOSA
 AVENIDA MUNHOZ DA ROCHA
 RUA DEP. JOAQUIM JOSÉ PEDROSA
 RUA CANADÁ
 RUA GUILHERME IHLENFELDT
 AVENIDA PARANÁ
 RUA PADRE JOÃO WILINSKI
 ESTRADA DE SANTA CÂNDIDA
 AVENIDA SÃO GABRIEL
 RUA AÍLTON LUÍS NODARI
 AVENIDA PREF. JOÃO BATISTA STOCCO
 RUA JOÃO COUTO



AVENIDA ANITA GARIBALDI RUA CAMPOS SALES RUA DEP. MÁRIO DE BARROS RUA ALBERTO BOLLIGER RUA BARÃO DE GUARAÚNA RUA AMÂNCIO MÔRO RUA UBALDINO DO AMARAL RUA COMENDADOR MACEDO RUA TIBAGI TRAVESSA ITARARÉ TERMINAL GUADALUPE	RUA ALFREDO MIGUEL BADUY RUA LUÍS BONATO RUA ANSELMO PAVIM RUA HEITOR BUSATO AVENIDA PREF. JOÃO BATISTA STOCCO RUA ALFREDO TOMACHESCHI RUA MIGUEL GRABOSKI RUA ROQUE SCROK RUA LEONOR DUGONSKI RUA JOANA GAIDA SÃO SEBASTIÃO
---	--

Fonte: AMEP.

Tabela 167 – Quadro de HORÁRIOS – LINHA S89

SÁBADO												
Saída: São Sebastião												
20:30	21:20	22:10	23:00									
Saída: Terminal Guadalupe												
21:20	22:10	23:00	23:45									
DOMINGO												
Saída: São Sebastião												
05:30	06:15	07:00	07:45	08:30	09:15	10:00	10:45	11:30	12:15	13:00	13:45	
14:30	15:15	16:05	16:55	17:45	18:35	19:25	20:15	21:00	21:45	22:27	23:10	
Saída: Terminal Guadalupe												
06:15	07:00	07:45	08:30	09:15	10:00	10:45	11:30	12:15	13:00	13:45	14:30	
15:15	16:05	16:55	17:45	18:35	19:25	20:15	21:00	21:45	22:27	23:10	23:50	

Fonte: AMEP.

5. LOTE 03

Tabela 168 – ITINERÁRIO Gráfico e Descritivo – LINHA 304

304 – PINHAIS / C. COMPRIDO			
Tipo de LINHA:	Linha Direta (Ligeirinho)	Extensão:	42,34 km
Tipo de Veículo:	Ônibus Semipadron Multimodal	Tempo do Ciclo:	104 min
Frota Operante:	8	Número de Ciclos:	54
ITINERÁRIO Gráfico			
ITINERÁRIO Descritivo Resumido			
IDA		VOLTA	
TERMINAL PINHAIS		ESTAÇÃO TUBO NESTOR DE CASTRO	
RUA EUROPA		ALAMEDA AUGUSTO STELLFELD	
RUA SETE		RUA PROFESSOR FERNANDO MOREIRA	
RUA AYRTON SENNA DA SILVA		RUA BRIGADEIRO FRANCO	
AVENIDA PRESIDENTE AFONSO CAMARGO		ESTAÇÃO PRAÇA 29 DE MARÇO	
TERMINAL CAPÃO DA IMBUIA		RUA BRIGADEIRO FRANCO	
AVENIDA PRESIDENTE AFONSO CAMARGO		RUA PADRE AGOSTINHO	
RUA MARIANO TORRES		RUA JERONIMO DURSKI	
AVENIDA SETE DE SETEMBRO		TERMINAL CAMPINA DO SIQUEIRA	
RUA CONSELHEIRO LAURINDO		RUA GENERAL MARIO TOURINHO	
AVENIDA VISCONDE DE GUARAPUAVA		RUA PEDRO VIRIATO PARIGOT DE SOUSA	
RUA LOURENÇO PINTO		ESTAÇÃO TUBO BARIGUI	
RUA PEDRO IVO		RUA PEDRO VIRIATO PARIGOT DE SOUSA	
RUA MARECHAL FLORIANO PEIXOTO		RUA JOÃO FALARZ	
PRAÇA TIRADENTES		RUA DEPUTADO HEITOR ALENCAR FURTADO	
RUA BARÃO DO CERRO AZUL		TERMINAL CAMPO COMPRIDO	
TRAVESSA NESTOR DE CASTRO		RUA DEPUTADO HEITOR ALENCAR FURTADO	



<p>IDA RUA DEPUTADO HEITOR ALENCAR FURTADO TERMINAL CAMPO COMPRIDO RUA JOÃO FALARZ RUA MONSEHOR IVO ZANLORENZI RUA GENERAL MÁRIO TOURINHO RUA PADRE ANCHIETA TERMINAL CAMPINA DO SIQUEIRA RUA PADRE ANCHIETA RUA JERONIMO DURSKI RUA MARTIM AFONSO ESTAÇÃO PRAÇA 29 DE MARÇO RUA MARTIM AFONSO ALAMEDA DR PRUDETE DE MORAES RUA PROFESSOR FERNANDO MOREIRA RUA CRUZ MACHADO PRAÇA TIRADENTES</p>	<p>ESTAÇÃO CIC NORTE</p> <p>VOLTA PRAÇA TIRADENTES TRAVESSA TOBIAS DE MACEDO RUA ALFREDO BUFREN RUA AMINTAS DE BARROS RUA TIBAGI AVENIDA SETE DE SETEMBRO RUA FRANCISCO ALVES GUIMARÃES RUA SCHILLER RUA PRESIDENTE AFONSO CAMARGO TERMINAL CAPÃO DA IMBUIA RUA PRESIDENTE AFONSO CAMARGO AVENIDA AYRTON SENNA DA SILVA TERMINAL PINHAIS</p>
---	---

Fonte: AMEP.



Tabela 169 – Quadro de HORÁRIOS – LINHA 304

DIAS ÚTEIS											
Saída: Estação Tubo Pinhais											
05:41	05:56	06:00	06:06	06:16	06:20	06:21	06:26	06:31	06:40	06:50	07:00
07:20	07:23	07:39	07:40	07:50	08:01	08:07	08:12	08:18	08:35	09:25	09:38
09:52	10:05	10:19	11:13	11:26	11:40	11:53	12:07	13:01	13:14	13:28	13:41
13:55	14:49	15:02	15:16	15:29	15:43	16:38	16:52	17:04	17:10	17:16	17:22
17:28	17:40	18:46	19:04	19:22	20:32	20:49	21:06	22:14	22:31	22:49	
Saída: Estação Tubo Nestor de Castro											
06:07	06:22	06:30	06:32	06:42	06:47	06:50	06:53	06:58	07:10	07:15	07:48
08:05	08:18	08:32	08:45	08:59	09:53	10:06	10:20	10:33	10:47	11:1	11:54
12:08	12:21	12:35	13:29	13:42	13:56	14:09	14:23	15:17	15:31	15:45	15:59
16:13	17:07	17:19	17:31	17:37	17:43	17:49	17:55	18:07	19:15	19:32	19:49
20:57	21:14	21:31	22:39	22:57	23:15						
Saída: Estação Tubo CIC Norte											
06:33	06:48	06:58	07:08	07:13	07:18	07:23	07:39	08:14	08:32	08:45	08:59
09:12	09:26	10:20	10:33	10:47	11:00	11:14	12:08	12:21	12:35	12:48	13:02
13:56	14:09	14:23	14:36	14:50	15:45	15:59	16:13	16:27	16:43	17:36	17:49
18:07	18:13	18:19	18:25	18:40	19:41	19:58	20:15	21:13	21:40	21:57	23:06
23:24	23:42										
Saída: Estação Tubo Tiradentes											
06:58	07:13	07:23	07:33	07:38	07:43	07:48	08:05	08:56	09:10	09:24	09:37
09:51	10:45	10:58	11:12	11:25	11:39	12:33	12:46	13:00	13:13	13:27	14:21
14:34	14:48	15:01	15:15	16:09	16:22	16:34	16:40	16:46	16:52	16:58	17:10
18:04	18:16	18:27	18:34	18:40	18:46	18:52	19:07	20:06	20:23	20:40	21:48
22:05	22:22	23:32	23:50	00:08							
SÁBADO											
Saída: Estação Tubo CIC Norte											
06:37	07:17	07:27	07:47	08:17	08:57	09:57	10:37	11:37	12:37	13:17	13:57
15:00	15:42	15:46	17:27	18:30	19:12	20:15	20:57	22:00	22:46	23:48	
Saída: Estação Tubo Pinhais											
05:55	06:25	06:36	06:57	07:27	08:07	08:17	08:27	09:07	09:47	10:47	11:27
12:27	13:07	14:09	14:51	15:54	16:36	17:39	18:21	19:24	20:06	21:09	21:51
22:57											
Saída: Estação Tubo Tiradentes											
07:00	07:40	07:50	08:10	08:40	09:20	10:230	11:00	12:00	12:40	13:42	14:24
15:27	16:09	17:12	17:54	18:56	19:39	20:42	21:24	22:27	23:16	00:12	
Saída: Estação Tubo Nestor de Castro											
06:17	06:51	07:02	07:23	07:53	08:33	09:33	10:13	11:13	11:53	12:53	13:33
14:35	15:17	16:20	17:02	18:05	18:47	19:50	20:32	21:35	22:17	23:22	
DOMINGO											
Saída: Estação Tubo CIC Norte											
06:45	07:10	08:25	08:50	10:05	10:30	11:45	12:10	13:25	13:50	15:05	15:30
16:45	17:10	18:25	18:50	20:05	20:30	21:43	22:07	23:20	23:45		
Saída: Estação Tubo Pinhais											
05:54	06:19	07:34	07:59	09:14	09:39	10:54	11:19	12:34	12:59	14:14	14:39
15:54	16:19	17:34	17:59	19:14	19:39	20:54	21:18	22:30	22:54		
Saída: Estação Tubo Tiradentes											
07:09	07:34	08:49	09:14	10:29	10:54	12:09	12:34	13:49	14:14	15:29	15:54
17:09	17:34	18:49	19:14	20:29	20:54	22:06	22:30	23:44	00:10		
Saída: Estação Tubo Nestor de Castro											
06:19	06:44	07:59	08:24	09:39	10:04	11:19	11:44	12:59	13:24	14:39	15:04
16:19	16:44	17:59	18:24	19:39	20:04	21:18	21:42	22:54	23:18		

Fonte: AMEP.

Tabela 170 – ITINERÁRIO Gráfico e Descritivo – LINHA C01

C01 – PINHAIS / RUI BARBOSA			
Tipo de LINHA:	Expresso	Extensão:	21,56 km
Tipo de Veículo:	Ônibus Expresso Articulado	Tempo do Ciclo:	64 min
Frota Operante:	16	Número de Ciclos:	125,5
ITINERÁRIO Gráfico			
ITINERÁRIO Descritivo Resumido			
IDA		VOLTA	
TERMINAL PINHAIS		ESTAÇÃO TUBO PRAÇA RUI BARBOSA	
ESTAÇÃO TUBO CAMILO DE LÉLLIS		ESTAÇÃO TUBO PRAÇA EUFRÁSIO CORREIA	
ESTAÇÃO TUBO AUTÓDROMO		ESTAÇÃO TUBO MARIANO TORRES	
ESTAÇÃO TUBO VILA NOVA		ESTAÇÃO TUBO RODOFERROVIÁRIA	
ESTAÇÃO TUBO PAULO KISSULA		ESTAÇÃO TUBO VIADUTO CAPANEMA	
ESTAÇÃO TUBO PASTOR MANOEL VIRGINIO DE SOUZA		ESTAÇÃO TUBO HOSPITAL CAJURU	
TERMINAL CAPÃO DA IMBUIA		ESTAÇÃO TUBO JARDIM BOTÂNICO	
ESTAÇÃO TUBO PROFESSORA MARIA AGUIAR TEIXEIRA		ESTAÇÃO TUBO URBANO LOPES	
ESTAÇÃO TUBO DELEGADO AMAZOR PRESTES		ESTAÇÃO TUBO DELEGADO AMAZOR PRESTES	
ESTAÇÃO TUBO URBANO LOPES		ESTAÇÃO TUBO MARIA AGUIAR TEIXEIRA	
ESTAÇÃO TUBO JARDIM BOTÂNICO		TERMINAL CAPÃO DA IMBUIA	
ESTAÇÃO TUBO HOSPITAL CAJURU		ESTAÇÃO TUBO PASTOR MANOEL VIRGINIO DE SOUZA	
ESTAÇÃO TUBO VIADUTO CAPANEMA		ESTAÇÃO TUBO PAULO KISSULA	
ESTAÇÃO TUBO RODOFERROVIÁRIA		ESTAÇÃO TUBO VILA NOVA	
ESTAÇÃO TUBO MARIANO TORRES		ESTAÇÃO TUBO AUTÓDROMO	
ESTAÇÃO TUBO PRAÇA EUFRÁSIO CORREIA		ESTAÇÃO TUBO CAMILO DE LÉLLIS	
ESTAÇÃO TUBO PRAÇA RUI BARBOSA		TERMINAL PINHAIS	

Fonte: AMEP.



Tabela 171 – Quadro de HORÁRIOS – LINHA C01

DIAS ÚTEIS											
Saída: Terminal Pinhais											
05:18	05:25	05:32	05:39	05:44	05:48	05:53	05:57	06:01	06:05	06:09	06:13
06:17	06:21	06:25	06:29	06:33	06:38	06:42	06:46	06:50	06:55	07:00	07:04
07:08	07:12	07:16	07:20	07:24	07:29	07:33	07:37	07:41	07:46	07:50	07:54
07:58	08:03	08:08	08:12	08:16	08:20	08:24	08:28	08:33	08:37	08:44	08:57
09:10	09:23	09:36	09:49	10:02	10:15	10:28	10:41	10:54	11:07	11:20	11:33
11:46	11:59	12:12	12:25	12:38	12:51	13:04	13:17	13:30	13:43	13:56	14:09
14:22	14:35	14:48	15:01	15:14	15:27	15:40	15:53	16:06	16:19	16:32	16:45
16:58	17:10	17:23	17:28	17:33	17:38	17:43	17:48	17:53	17:58	18:03	18:08
18:13	18:18	18:23	18:28	18:33	18:38	18:43	18:48	18:53	18:58	19:12	19:25
19:38	19:51	20:04	20:17	20:30	20:43	20:56	21:09	21:22	21:35	21:48	22:01
22:14	22:27	22:40	22:53	23:06	23:19	23:27					
Saída: Praça Rui Barbosa											
05:51	05:59	06:05	06:13	06:17	06:22	06:26	06:31	06:34	06:38	06:42	06:46
06:50	06:55	06:59	07:03	07:07	07:12	07:16	07:20	07:24	07:29	07:34	07:38
07:42	07:46	07:50	07:54	07:58	08:03	08:11	08:24	08:37	08:50	09:03	09:16
09:29	09:42	09:55	10:08	10:21	10:34	10:47	11:00	11:13	11:26	11:39	11:52
12:05	12:18	12:31	12:44	12:57	13:10	13:23	13:36	13:49	14:02	14:15	14:28
14:41	14:54	15:07	15:20	15:33	15:46	15:59	16:12	16:25	16:38	16:51	16:56
17:01	17:06	17:11	17:16	17:21	17:26	17:31	17:36	17:41	17:46	17:51	17:56
18:01	18:06	18:11	18:16	18:21	18:26	18:31	18:36	18:41	18:46	18:51	18:56
19:01	19:06	19:11	19:16	19:21	19:26	19:31	19:44	19:57	20:10	20:23	20:36
20:49	21:02	21:15	21:28	21:41	21:54	22:07	22:20	22:33	22:46	22:59	23:12
23:25	23:38	23:51	00:01								
SÁBADO											
Saída: Terminal Pinhais											
05:36	05:50	05:57	06:15	06:23	06:44	06:55	07:05	07:20	07:31	07:52	08:05
08:13	08:39	09:00	09:21	09:47	10:08	10:29	10:55	11:16	11:37	12:03	12:24
12:45	13:11	13:32	13:53	14:19	14:40	15:01	15:27	15:48	16:09	16:35	16:56
17:17	17:43	18:04	18:25	18:51	19:12	19:33	19:59	20:20	20:41	21:07	21:28
21:49	22:15	22:36	22:57	23:23							
Saída: Praça Rui Barbosa											
06:10	06:23	06:31	06:48	06:57	07:18	07:28	07:39	08:05	08:26	08:47	09:13
09:34	09:55	10:21	10:42	11:03	11:29	11:50	12:11	1:37	12:58	13:19	13:45
14:06	14:27	14:53	15:14	15:35	16:01	16:22	16:43	17:09	17:30	17:51	18:17
18:38	18:59	19:25	19:46	20:07	20:33	20:54	21:15	21:41	22:02	22:23	22:49
23:10	23:31	23:57									
DOMINGO											
Saída: Terminal Pinhais											
05:15	05:36	05:57	06:23	06:44	07:05	07:31	07:52	08:13	08:39	09:00	09:21
09:47	10:08	10:29	10:55	11:16	11:37	12:03	12:24	12:45	13:11	13:32	13:53
14:19	14:40	15:01	15:27	15:48	16:09	16:35	16:56	17:17	17:43	18:04	18:25
18:51	19:12	19:33	19:59	20:20	20:41	21:07	21:28	21:49	22:15	22:36	22:57
23:23											
Saída: Praça Rui Barbosa											
05:49	06:10	06:31	06:57	07:18	07:39	08:05	08:26	08:47	09:13	09:34	09:55
10:21	10:42	11:03	11:29	11:50	12:11	12:37	12:58	13:19	13:45	14:06	14:27
14:53	15:14	15:35	16:01	16:22	16:43	17:09	17:30	17:51	18:17	18:38	18:59
19:25	19:46	20:07	20:33	20:54	21:15	21:41	22:02	22:23	22:49	23:10	23:31
23:57											

Fonte: AMEP.

Tabela 172 – ITINERÁRIO Gráfico e Descritivo – LINHA C03

C03 – PINHAIS / GUADALUPE			
Tipo de LINHA:	Troncal	Extensão:	20,69 km
Tipo de Veículo:	Ônibus Articulado Padrão / Comum	Tempo do Ciclo:	60 min
Frota Operante:	6	Número de Ciclos:	54
ITINERÁRIO Gráfico			
ITINERÁRIO Descritivo Resumido			
IDA		VOLTA	
AVENIDA CAMILO DE LÉLLIS (PINHAIS)		TERMINAL GUADALUPE	
RUA NICARÁGUA (PINHAIS)		RUA NILO CAIRO	
RODOVIA DEPUTADO JÃO LEOPOLDO JACOMEL		AVENIDA SENADOR SOUZA NAVES	
AVENIDA VICTOR FERREIRA DO AMARAL		RUA JOSÉ DE ALENCAR	
RUA XV DE NOVEMBRO (CURITIBA)		RUA MARECHAL DEODORO	
RUA ALMIRANTE TAMANDARÉ		AVENIDA VICTOR FERREIRA DO AMARAL	
RUA REINALDINO SCHAFEMBERG DE QUADRO		RODOVIA DEPUTADO JOÃO LEOPOLDO JACOMEL	
RUA COMENDADOR MACEDO		AVENIDA CAMILO DE LÉLLIS	
TERMINAL GUADALUPE		TERMINAL PINHAIS	

Fonte: AMEP.



Tabela 173 – Quadro de HORÁRIOS – LINHA C03

DIAS ÚTEIS											
Saída: Terminal Pinhais											
05:15	05:35	05:55	06:10	06:25	06:40	06:55	07:05	07:15	07:25	07:35	07:45
07:55	08:05	08:20	08:43	09:07	09:30	09:53	10:17	10:40	11:03	11:27	11:50
12:13	12:25	12:37	13:00	13:23	13:47	14:10	14:33	14:57	15:20	15:47	16:07
16:25	16:42	17:02	17:21	17:42	17:59	18:13	18:30	18:45	19:00	19:30	20:00
20:30	21:00	21:30	22:00	22:30	23:00						
Saída: Terminal Guadalupe											
05:50	06:10	06:25	06:45	06:55	07:15	07:25	07:35	07:45	08:10	08:35	09:00
09:18	09:42	10:05	10:28	10:52	11:15	11:38	11:50	12:02	12:25	12:48	13:00
13:12	13:35	13:58	14:22	14:45	15:08	15:32	15:50	16:08	16:26	16:44	16:59
17:12	17:25	17:38	17:55	18:12	18:30	18:45	19:00	19:15	19:30	20:00	20:30
21:00	21:30	22:00	22:30	23:00	23:30						
SÁBADO											
Saída: Terminal Pinhais											
05:30	06:00	06:30	07:00	07:30	08:00	08:30	09:00	09:30	10:00	10:30	11:00
11:30	12:00	12:30	13:00	13:30	14:00	14:30	15:00	15:30	16:00	16:30	17:00
17:30	18:00	18:30	19:00	19:30	20:00	20:30	21:00	21:30	22:00	22:30	23:00
23:30											
Saída: Terminal Guadalupe											
06:00	06:30	07:00	07:30	08:00	08:30	09:00	09:30	10:00	10:30	11:00	11:30
12:00	12:30	13:00	13:30	14:00	14:30	15:00	15:30	16:00	16:30	17:00	17:30
18:00	18:30	19:00	19:30	20:00	20:30	21:00	21:30	22:00	22:30	23:00	23:30
00:00											
DOMINGO											
Saída: Terminal Pinhais											
05:30	06:00	06:30	07:00	07:30	08:00	08:30	09:00	09:30	10:00	10:30	11:00
11:30	12:00	12:30	13:00	13:30	14:00	14:30	15:00	15:30	16:00	16:30	17:00
17:30	18:00	18:30	19:00	19:30	20:00	20:30	21:00	21:30	22:00	22:30	23:00
23:30											
Saída: Terminal Guadalupe											
06:00	06:30	07:00	07:30	08:00	08:30	09:00	09:30	10:00	10:30	11:00	11:30
12:00	12:30	13:00	13:30	14:00	14:30	15:00	15:30	16:00	16:30	17:00	17:30
18:00	18:30	19:00	19:30	20:00	20:30	21:00	21:30	22:00	22:30	23:00	23:30
00:00											

Operação com ônibus comum

Fonte: AMEP.

Tabela 174 – ITINERÁRIO Gráfico e Descritivo – LINHA C05

C05 – DIRETO CAPÃO DA IMBUIA			
Tipo de LINHA:	Integração	Extensão:	9,57 km
Tipo de Veículo:	Ônibus Semipadron Multimodal	Tempo do Ciclo:	23 min
Frota Operante:	4	Número de Ciclos:	31

ITINERÁRIO Gráfico

ITINERÁRIO Descritivo Resumido

IDA	VOLTA
TERMINAL PINHAIS	TERMINAL CAPÃO DA IMBUIA
TERMINAL CAPÃO DA IMBUIA	TERMINAL PINHAIS

Fonte: AMEP.

Tabela 175 – Quadro de HORÁRIOS – LINHA C05

DIAS ÚTEIS												
Saída: Terminal Pinhais												
05:28	05:33	05:38	05:43	05:48	05:53	05:58	06:03	06:08	06:13	06:18	06:23	
06:28	06:33	06:38	06:43	06:48	06:53	06:58	07:03	07:08	07:13	07:18	07:23	
07:28	07:33	07:38	07:43	07:48	07:58	08:03						
Saída: Terminal Capão da Imbuia												
15:48	16:02	16:14	16:21	16:28	16:34	16:40	16:47	16:54	17:00	17:06	17:13	
17:20	17:26	17:32	17:39	17:46	17:52	17:58	18:05	18:12	18:18	18:24	18:31	
18:38	18:44	18:50	18:57									

Fonte: AMEP.

Tabela 176 – ITINERÁRIO Gráfico e Descritivo – LINHA C36

C36 – PINHAIS / CENTENÁRIO			
Tipo de LINHA:	Integração	Extensão:	12,25 km
Tipo de Veículo:	Ônibus Comum	Tempo do Ciclo:	50 min
Frota Operante:	2	Número de Ciclos:	42
ITINERÁRIO Gráfico			
ITINERÁRIO Descritivo Resumido			
IDA		VOLTA	
AVENIDA CAMILO DE LÉLLIS		TERMINAL CENTENÁRIO	
AVENIDA IRAÍ		RUA ENGENHEIRO BENEDITO MÁRIO DA SILVA	
RUA RIO AMAZONAS		RUA LEONARDO NOVICKI	
RUA RIO TROMBETAS		RUA ENGENHEIRO BENEDITO MÁRIO DA SILVA	
RUA RIO PARANÁ		RUA RUTILDO PULIDO	
RUA BENEDITO MÁRIO DA SILVA		RUA RIO PARANÁ	
RUA LEONARDO NOVICKI		RUA RIO TROMBETAS	
RUA ENGENHEIRO BENEDITO MÁRIO DA SILVA		RUA RIO AMAZONAS	
TERMINAL CENTENÁRIO		AVENIDA IRAÍ	
		AVENIDA CAMILO DE LÉLLIS	
		TERMINAL PINHAIS	

Fonte: AMEP.



Tabela 177 – Quadro de HORÁRIOS – LINHA C36

DIAS ÚTEIS											
Saída: Terminal Pinhais											
04:40	05:25	05:50	06:15	06:40	07:05	07:30	07:55	08:20	08:45	09:10	09:35
10:00	10:25	10:50	11:15	11:40	12:05	12:30	12:55	13:20	13:45	14:10	14:35
15:00	15:25	15:50	16:15	16:40	17:05	17:30	17:55	18:20	18:45	19:10	19:35
20:25	21:15	22:00	22:40	23:20	00:00						
Saída: Terminal Centenário											
05:00	05:50	06:15	06:40	07:05	07:30	07:55	08:20	08:45	09:10	09:35	10:00
10:25	10:50	11:15	11:40	12:05	12:30	12:55	13:20	13:45	14:10	14:35	15:00
15:25	15:50	16:15	16:40	17:05	17:30	17:55	18:20	18:45	19:10	19:35	20:00
20:50	21:40	22:20	23:00	23:40	00:15						
SÁBADO											
Saída: Terminal Pinhais											
04:40	05:25	06:15	07:05	07:55	08:45	09:35	10:25	11:15	12:05	12:55	13:45
14:35	15:25	16:15	17:05	17:55	18:45	19:35	20:25	21:15	22:00	22:40	23:20
Saída: Terminal Centenário											
05:00	05:50	06:40	07:30	08:20	09:10	10:00	10:50	11:40	12:30	13:20	14:10
15:00	15:50	16:40	17:30	18:20	19:10	20:00	20:50	21:40	22:20	23:00	23:40
DOMINGO											
Saída: Terminal Pinhais											
05:25	06:15	07:05	07:55	08:45	09:35	10:25	11:15	12:05	12:55	13:45	14:35
15:25	16:15	17:05	17:55	18:45	19:35	20:25	21:15	22:00	22:40	23:20	
Saída: Terminal Centenário											
05:50	06:40	07:30	08:20	09:10	10:00	10:50	11:40	12:30	13:20	14:10	15:00
15:50	16:40	17:30	18:20	19:10	20:00	20:50	21:40	22:20	23:00	23:40	

Fonte: AMEP.

Tabela 178 – ITINERÁRIO Gráfico e Descritivo – LINHA C41

C41 – PINHAIS / BAIRRO ALTO (EMILIANO PERNETA)			
Tipo de LINHA:	Integração	Extensão:	24,04 km
Tipo de Veículo:	Ônibus Comum	Tempo do Ciclo:	80 min
Frota Operante:	2	Número de Ciclos:	24,5
ITINERÁRIO Gráfico			
ITINERÁRIO Descritivo Resumido			
IDA		VOLTA	
RODOVIA DEPUTADO JOÃO LEPOLDO JACOMEL		TERMINAL BAIRRO ALTO	
RUA GANA		RUA ALBINO KAMINSKI	
RUA JACAREZINHO		RUA ALBERICO FLORES BUENO	
RUA TOLEDO		AVENIDA DA INTEGRAÇÃO	
RUA CAMBARÁ		RUA ARISTIDES DE OLIVEIRA	
RUA JOSÉ BARROS DA ROCHA		RUA PORTO RICO	
RUA CALIANDRA		RUA REINALDO RIBAS	
RUA PÉROLA		AVENIDDA MARINGÁ	
AVENIDA MARINGÁ		RUA PÉROLA	
RUA PORTO RICO		RUA CALIANDRA	
RUA REINALDO RIBAS		RUA JOSÉ BARROS DA ROCHA	
RUA ARISTIDES DE OLIVEIRA		RUA CAMBARÁ	
AVENIDA DA INTEGRAÇÃO		RUA TOLEDO	
RUA ALBERICO FLORES BUENO		RUA JACAREZINHO	
RUA ALBINO KAMINSKI		RUA ETIÓPIA	
TERMINAL BAIRRO ALTO		RUA SÃO SALVADOR	
		TERMINAL PINHAIS	

Fonte: AMEP.



Tabela 179 – Quadro de HORÁRIOS – LINHA C41

DIAS ÚTEIS											
Saída: Terminal Pinhais											
05:10	05:45	06:25	07:05	07:45	09:05	10:25	11:45	13:05	14:25	15:45	16:25
17:05	17:45	18:25	19:45	21:00	22:10						
Saída: Terminal Bairro Alto											
05:45	06:25	07:05	07:45	08:25	09:45	11:05	12:25	13:45	15:05	16:25	17:05
17:45	18:25	19:05	20:25	21:35	22:45						
SÁBADO											
Saída: Terminal Pinhais											
05:30	06:15	07:00	07:45	08:30	09:15	10:00	10:45	11:30	12:15	13:00	13:45
14:30	15:15	16:00	16:45	17:30	18:15	18:55	19:35	20:15	20:55	21:35	22:15
Saída: Terminal Bairro Alto											
05:30	06:15	07:00	07:45	08:30	09:15	10:00	10:45	11:30	12:15	13:00	13:45
14:30	15:15	16:00	16:45	17:30	18:15	18:55	19:35	20:15	20:55	21:35	22:15
23:00											
DOMINGO											
Saída: Terminal Pinhais											
05:30	06:50	08:10	09:30	10:50	12:10	13:30	14:55	16:25	17:55	19:25	20:55
22:25											
Saída: Terminal Bairro Alto											
06:10	07:30	08:50	10:10	11:30	12:50	14:10	15:40	17:10	18:40	20:10	21:40
23:10											

Fonte: AMEP.

Tabela 180 – ITINERÁRIO Gráfico e Descritivo – LINHA C42

C42 – T. PINHAIS/ T. BAIRRO ALTO			
Tipo de LINHA:	Integração	Extensão:	10,75 km
Tipo de Veículo:	Ônibus Comum	Tempo do Ciclo:	40 min
Frota Operante:	2	Número de Ciclos:	28
ITINERÁRIO Gráfico			
ITINERÁRIO Descritivo Resumido			
IDA		VOLTA	
TERMINAL PINHAIS		TERMINAL BAIRRO ALTO	
RUA EUROPA		RUA ADILIO RAMOS	
AVENIDA CAMILO DI LELLIS		RUA JORN. ALCEU CHICHORRO	
AVENIDA JACOB MACANHAN		RUA EPAMINONDAS SANTOS	
RUA MAXIMILIANO ROHRSETZER		RUA JOSÉ VERISSIMO	
RUA MANDAGUAÇU		RUA CARLOS CÂNDIDO DE OLIVEIRA	
RUA CARLOS CÂNDIDO DE OLIVEIRA		RUA MANDAGUAÇU	
RUA JOSÉ VERISSIMO		RUA MAXIMILIANO ROHRSETZER	
RUA EPAMINONDAS SANTOS		AVENIDA JACOB MACANHAN	
RUA JORN. ALCEU CHICHORRO		AVENIDA CAMILO DI LELLIS	
RUA JOSÉ DE OLIVEIRA FRANCO		RUA EUROPA	
TERMINAL BAIRRO ALTO		TERMINAL PINHAIS	

Fonte: AMEP.



Tabela 181 – Quadro de HORÁRIOS – LINHA C42

DIAS ÚTEIS											
Saída: Terminal Pinhais											
05:00	05:20	05:40	06:00	06:20	06:45	07:10	07:35	07:50	08:15	08:50	09:50
10:50	11:50	12:50	13:50	14:50	15:50	16:45	17:10	17:35	18:00	18:25	18:50
19:50	20:50	21:50	22:50								
Saída: Terminal Bairro Alto											
05:20	05:40	06:00	06:25	06:45	07:10	07:35	07:50	08:20	09:20	10:20	11:20
12:20	13:20	14:20	15:20	16:20	16:45	17:10	17:35	18:00	18:25	18:50	19:20
20:20	21:20	22:20	23:20								
SÁBADO											
Saída: Terminal Pinhais											
05:00	05:30	06:00	06:30	07:00	07:30	08:30	09:30	10:30	11:30	12:30	13:30
14:30	15:30	16:30	17:30	18:30							
Saída: Terminal Bairro Alto											
06:00	06:30	07:00	07:30	08:00	09:00	10:00	11:00	12:00	13:00	14:00	15:00
16:00	17:00	18:00	19:00								

Fonte: AMEP.

Tabela 182 – ITINERÁRIO Gráfico e Descritivo – LINHA C72

C72 – CTBA / V. PALMITAL (VIA CONJ. ATUBA)			
Tipo de LINHA:	Convencional	Extensão:	31,40 km
Tipo de Veículo:	Ônibus Comum	Tempo do Ciclo:	100 min
Frota Operante:	2	Número de Ciclos:	19
ITINERÁRIO Gráfico			
ITINERÁRIO Descritivo Resumido			
IDA CONJ. ATUBA 31 DE MARÇO RUA ISAAC VITOR PEREIRA AVENIDA UIRAPURU AVENIDA MARINGÁ AVENIDA COTINGA AVENIDA JURITI RUA ISAAC VITOR PEREIRA RUA JACOB MACANHAN AVENIDA JURITI VILA PALMITAL RUA BELO HORIZONTE RUA PARDAL RUA HENRIQUE MUHLMANN RUA CLEMENTE ITSIO HORIKOSHI RUA CRESCÊNCIO BATISTA AVENIDA MARINGÁ ESTRADA DA GRACIOSA RUA MASCARENHAS DE MORAES RUA ABEL SCUISSIATO RUA MONTEIRO TOURINHO AVENIDA PREFEITO ERASTO GAERTNER RUA NICARÁGUA		VOLTA TERMINAL GUADALUPE RUA AGOSTINHO LEÃO JÚNIOR RUA AMÂNCIO MORO RUA NICOLAU MAEDER RUA GUARDA-MOR LUSTOSA AVENIDA MUNHOZ DA ROCHA AVENIDA PREFEITO ERASTO GAERTNER RUA MONTEIRO TOURINHO RUA MASCARENHAS DE MORAES BR-476 BR-116 RUA JACOB MEHL RUA DOUTOR WALDEMAR DA COSTA LIMA AVENIDA MARINGÁ RUA ISAAC VITOR PEREIRA RUA JACOB MACANHAN AVENIDA JURITI AVENIDA COTINGA VILA PALMITAL	



AVENIDA MUNHOZ DA ROCHA
RUA DR. MANOEL PEDRO
AVENIDA ANITA GARIBALDI
RUA CAMPOS SALES
RUA LYSÍMACO FERREIRA DA COSTA
AVENIDA CÂNDIDO DE ABREU
RUA BARÃO DE ANTONINA
RUA TIBAGI
TERMINAL GUADALUPE

Fonte: AMEP.




Tabela 183 – Quadro de HORÁRIOS – LINHA C72

DIAS ÚTEIS											
Saída: Conjunto Atuba / 31 de março											
05:15	06:00										
Saída: Vila Palmital											
06:50	08:00	09:10	10:00	10:50	11:40	12:30	13:20	14:10	15:00	15:50	16:40
17:50	19:00	19:50	21:25	22:55							
Saída: Terminal Guadalupe											
06:00	06:55	08:00	09:10	10:00	10:50	11:40	12:30	13:20	14:10	15:00	15:50
16:40	17:50	19:00	19:50	20:40	22:10	23:40					
SÁBADO											
Saída: Conjunto Atuba / 31 de março											
05:15											
Saída: Vila Palmital											
06:45	08:15	09:45	11:15	12:45	14:15	15:45	17:15	18:45	20:10	21:30	22:50
Saída: Terminal Guadalupe											
06:00	07:30	09:00	10:30	12:00	13:30	15:00	16:30	18:00	19:30	20:50	22:10
23:30											
DOMINGO											
Saída: Conjunto Atuba / 31 de março											
05:15											
Saída: Vila Palmital											
06:35	07:55	09:15	10:35	11:55	13:15	14:35	15:55	17:15	18:35	19:55	21:15
22:35											
Saída: Terminal Guadalupe											
05:55	07:15	08:35	09:55	11:15	12:35	13:55	15:15	16:35	17:55	19:15	20:35
21:55	23:15										

Fonte: AMEP.

Tabela 184 – ITINERÁRIO Gráfico e Descritivo – LINHA D01

D01 – T. PIRAQUARA / SANTOS ANDRADE (VIA T. VILA MACEDO)			
Tipo de LINHA:	Troncal	Extensão:	48,11 km
Tipo de Veículo:	Ônibus Articulado Padrão	Tempo do Ciclo:	117 min
Frota Operante:	14	Número de Ciclos:	93
ITINERÁRIO Gráfico			
			
ITINERÁRIO Descritivo Resumido			
IDA		VOLTA	
TERMINAL PIRAQUARA		PRAÇA SANTOS ANDRADE	
AVENIDA GETÚLIO VARGAS		RUA AMINTAS DE BARROS	
AVENIDA BRASÍLIA		RUA MARECHAL DEODORO	
TERMINAL VILA MACEDO		AVENIDA VICTOR FERREIRA DO AMARAL	
AVENIDA SÃO ROQUE		RODOVIA DEPUTADO JOÃO LEOPOLDO JACOMEL	
RUA OSVALDO CRUZ		AVENIDA BRASÍLIA	
RODOVIA DEPUTADO JOÃO LEOPOLDO JACOMEL		TERMINAL VILA MACEDO	
AVENIDA VICTOR FERREIRA DO AMARAL		AVENIDA SÃO ROQUE	
RUA XV DE NOVEMBRO		RUA OSVALDO CRUZ	
PRAÇA SANTOS ANDRADE		RODOVIA DEPUTADO JOÃO LEOPOLDO JACOMEL	
		RUA BARÃO DO CERRO AZUL	
		TERMINAL PIRAQUARA	

Fonte: AMEP.



Tabela 185 – Quadro de HORÁRIOS – LINHA D01

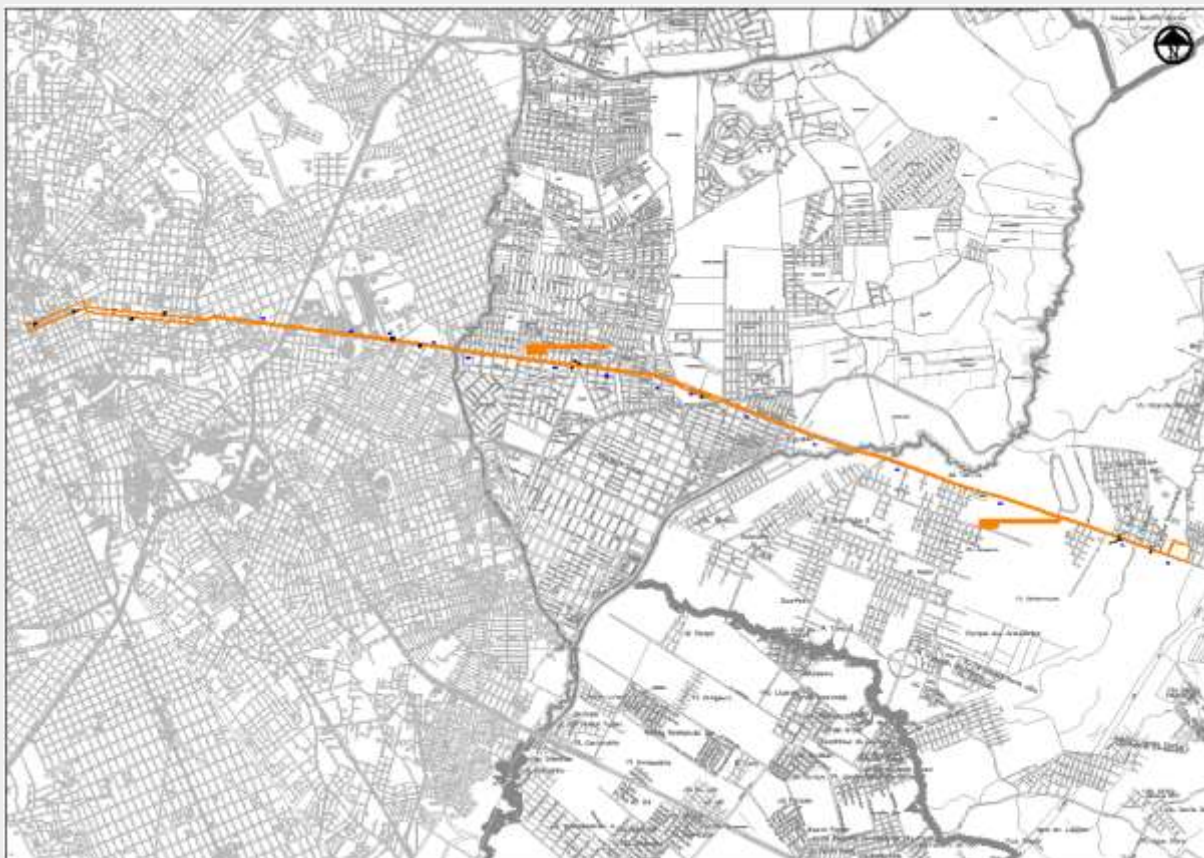
DIAS ÚTEIS											
Saída: Terminal Piraquara											
05:00	05:10	05:20	05:30	05:38	05:46	05:54	06:02	06:10	06:18	06:26	06:34
06:42	06:50	06:58	07:08	07:18	07:28	07:38	07:50	08:00	08:10	08:20	08:30
08:40	08:55	09:12	09:28	09:44	10:00	10:16	10:32	10:48	11:00	11:11	11:22
11:33	11:44	11:55	12:06	12:17	12:28	12:39	12:50	13:01	13:12	13:23	13:34
13:45	13:56	14:07	14:18	14:29	14:40	14:51	15:02	15:13	15:24	15:35	15:45
15:55	16:05	16:18	16:30	16:39	16:50	17:03	17:14	17:25	17:35	17:48	17:58
18:08	18:18	18:28	18:38	18:48	18:58	19:08	19:18	19:28	19:38	19:58	20:08
20:28	20:40	21:00	21:15	21:30	21:45	22:00	22:15	22:30	22:45	23:00	
Saída: Santos Andrade											
06:00	06:10	06:20	06:30	06:54	07:00	07:10	07:20	07:28	07:36	07:45	08:02
08:18	08:34	08:48	09:04	09:20	09:36	09:55	10:16	10:32	10:44	11:00	11:11
11:22	11:33	11:44	11:55	12:06	12:17	12:28	12:39	12:50	13:01	13:12	13:23
13:34	13:45	13:56	14:07	14:18	14:29	14:40	14:51	15:02	15:13	15:24	15:35
15:46	15:56	16:08	16:18	16:28	16:38	16:48	16:58	17:08	17:18	17:28	17:38
17:48	17:58	18:08	18:18	18:28	18:38	18:48	18:58	19:08	19:18	19:28	19:38
19:48	19:58	20:09	20:20	20:32	20:47	21:00	21:15	21:30	21:45	22:00	22:15
22:30	22:45	23:00	23:15	23:30	23:45	00:00					
SÁBADO											
Saída: Terminal Piraquara											
05:10	05:20	05:30	05:40	05:50	06:00	06:10	06:20	06:30	06:40	06:50	07:00
07:10	07:20	07:30	07:40	07:50	08:00	08:15	08:30	08:45	09:00	09:15	09:30
09:45	10:00	10:15	10:30	10:45	11:00	11:15	11:30	11:45	12:00	12:15	12:30
12:45	13:00	13:15	13:30	13:45	14:00	14:15	14:30	14:45	15:00	15:15	15:30
15:45	16:00	16:15	16:30	16:45	17:00	17:15	17:30	17:45	18:00	18:15	18:30
18:45	19:15	19:45	20:06	20:30	20:54	21:18	21:42	22:06	22:30	23:00	
Saída: Santos Andrade											
06:10	06:20	06:30	06:40	06:50	07:00	07:10	07:30	07:40	08:00	08:10	08:30
08:40	09:00	09:15	09:30	09:45	10:00	10:15	10:30	10:45	11:00	11:15	11:30
11:45	12:00	12:15	12:30	12:45	13:00	13:15	13:30	13:45	14:00	14:15	14:30
14:45	15:00	15:15	15:30	15:45	16:00	16:15	16:30	16:45	17:00	17:15	17:30
17:45	18:00	18:15	18:30	18:45	19:00	19:15	19:30	19:54	20:18	20:42	21:06
21:30	21:54	22:18	22:42	23:06	23:30	00:05					
DOMINGO											
Saída: Terminal Piraquara											
05:00	05:30	06:00	06:30	07:00	07:30	08:00	08:30	09:00	09:30	10:00	10:30
11:00	11:30	12:00	12:30	13:00	13:30	14:00	14:30	15:00	15:30	16:00	16:30
17:00	17:30	18:00	18:30	19:00	19:30	20:00	20:30	21:00	21:30	22:00	22:30
23:00											
Saída: Santos Andrade											
06:00	06:30	07:00	07:30	08:00	08:30	09:00	09:30	10:00	10:30	11:00	11:30
12:00	12:30	13:00	13:30	14:00	14:30	15:00	15:30	16:00	16:30	17:00	17:30
18:00	18:30	19:00	19:30	20:00	20:30	21:00	21:30	22:00	22:30	23:00	23:30
00:00											

Fonte: AMEP.

Tabela 186 – ITINERÁRIO Gráfico e Descritivo – LINHA D02

D02 – T. VILA MACEDO / SANTOS ANDRADE			
Tipo de LINHA:	Troncal	Extensão:	36,99 km
Tipo de Veículo:	Ônibus Comum	Tempo do Ciclo:	90 min
Frota Operante:	10	Número de Ciclos:	34

ITINERÁRIO Gráfico



ITINERÁRIO Descritivo Resumido

IDA

TERMINAL VILA MACEDO
 AVENIDA SÃO ROQUE
 RUA OSVALDO CRUZ
 RODOVIA DEPUTADO JOÃO LEOPOLDO JACOMEL
 AVENIDA VICTOR FERREIRA DO AMARAL
 RUA XV DE NOVEMBRO
 PRAÇA SANTOS ANDRADE

VOLTA

PRAÇA SANTOS ANDRADE
 RUA AMINTAS DE BARROS
 RUA MARECHAL DEODORO
 AVENIDA VICTOR FERREIRA DO AMARAL
 RODOVIA DEPUTADO JOÃO LEOPOLDO JACOMEL
 AVENIDA BRASÍLIA
 TERMINAL VILA MACEDO

Fonte: AMEP.



Tabela 187 – Quadro de HORÁRIOS – LINHA D02

DIAS ÚTEIS											
Saída: Terminal Vila Macedo											
05:10	05:19	05:28	05:37	05:46	05:55	06:04	06:13	06:22	06:31	06:40	06:49
06:58	07:07	07:16	07:25	07:34	07:43	07:52	08:01	08:20	16:50	17:00	17:10
17:19	17:28	17:37	17:46	17:55	18:04	18:13	18:22	18:31	18:40		
Saída: Santos Andrade											
05:50	06:00	06:18	06:27	06:36	06:45	06:54	07:03	07:12	07:21	07:40	16:00
16:10	16:20	16:30	16:38	16:47	16:56	17:05	17:14	17:23	17:32	17:41	17:50
17:59	18:08	18:17	18:26	18:35	18:44	18:54	19:04	19:14	19:25		
SÁBADO											
Saída: Terminal Vila Macedo											
05:10	05:25	05:40	05:55	06:10	06:25	06:40	06:55	07:10	07:25		
Saída: Santos Andrade											
06:00	06:15	06:30	06:45								

Fonte: AMEP.

Tabela 188 – ITINERÁRIO Gráfico e Descritivo – LINHA E01

E01 – URANO / GUADALUPE			
Tipo de LINHA:	Troncal	Extensão:	32,14 km
Tipo de Veículo:	Ônibus Comum	Tempo do Ciclo:	90 min
Frota Operante:	8	Número de Ciclos:	42
ITINERÁRIO Gráfico			
ITINERÁRIO Descritivo Resumido			
IDA		VOLTA	
TERMINAL AFONSO PENA AVENIDA RUI BARBOSA RUA VITÓRIO MARENDA RUA ALM. ALEXANDRINO RUA HARRY FREEKEN AVENIDA DAS TORRES AVENIDA COM. FRANCO VIADUTO COLORADO RUA MARIANO TORRES AVENIDA VISC. DE GUARAPUAVA RUA CONSELHEIRO LAURINDO RUA PEDRO IVO PRAÇA SENADOR CORREIA TERMINAL GUADALUPE		TERMINAL GUADALUPE PRAÇA SENADOR CORREIA RUA ANDRÉ DE BARROS RUA NILO CAIRO RUA TIBAGI VIADUTO COLORADO AVENIDA COM. FRANCO AVENIDA DAS TORRES RUA MIRADOR RUA JOAQUIM NABUCO RUA ARLINDO JOÃO DA COSTA RUA LOANDA RUA PEROLA DO OESTE AVENIDA DAS TORRES RUA HARRY FREEKEN RUA JOSÉ CLAUDINO BARBOSA RUA SEN. ACIOLY FILHO AVENIDA RUI BARBOSA TERMINAL AFONSO PENA	

Fonte: AMEP.



Tabela 189 – Quadro de HORÁRIOS – LINHA E01

DIAS ÚTEIS											
Saída: Terminal Afonso Pena											
05:15	05:40	05:55	06:10	06:23	06:35	06:45	06:55	07:05	07:13	07:25	07:35
07:50	08:06	08:35	09:00	09:30	10:00	10:30	11:00	11:30	12:00	12:30	13:00
13:30	14:00	14:30	15:00	15:30	16:00	16:30	17:00	17:23	17:39	17:55	18:11
18:35	19:15	20:00	20:45	21:30	22:15	23:40					
Saída: Terminal Guadalupe											
05:50	06:20	06:40	06:54	07:05	07:25	07:45	08:15	08:40	09:10	09:45	10:15
10:45	11:15	11:45	12:15	12:45	13:15	13:45	14:15	14:45	15:15	15:45	16:15
16:33	16:50	17:06	17:22	17:38	17:54	18:10	18:26	18:42	18:58	19:25	20:00
20:45	21:30	22:15	23:00	00:20							
SÁBADO											
Saída: Terminal Afonso Pena											
06:00	06:45	07:30	08:15	09:00	09:45	10:30	11:15	12:00	12:45	13:30	14:15
15:00	15:45	16:30	17:15	18:00	18:45	19:27	20:49	22:10	23:30		
Saída: Terminal Guadalupe											
06:45	07:30	08:15	09:00	09:45	10:30	11:15	12:00	12:45	13:30	14:15	15:00
15:45	16:30	17:15	18:00	18:45	19:30	20:07	21:29	22:50	00:10		
DOMINGO											
Saída: Terminal Afonso Pena											
06:00	06:45	07:30	08:15	09:00	09:45	10:30	11:15	12:00	12:45	13:30	14:15
15:00	15:45	16:30	17:15	18:00	18:45	19:27	20:49	22:10	23:30		
Saída: Terminal Guadalupe											
06:45	07:30	08:15	09:00	09:45	10:30	11:15	12:00	12:45	13:30	14:15	15:00
15:45	16:30	17:15	18:00	18:45	19:30	20:07	21:29	22:50	00:10		

Fonte: AMEP.

Tabela 190 – ITINERÁRIO Gráfico e Descritivo – LINHA E03

E03 – AFONSO PENA / GUADALUPE			
Tipo de LINHA:	Troncal	Extensão:	34,32 km
Tipo de Veículo:	Ônibus Comum	Tempo do Ciclo:	90 min
Frota Operante:	7	Número de Ciclos:	44,5
ITINERÁRIO Gráfico			
ITINERÁRIO Descritivo Resumido			
IDA		VOLTA	
AVENIDA RUI BARBOSA		TERMINAL GUADALUPE	
RUA ALFREDO PINTO		RUA JOÃO NEGRÃO	
RUA TIRADENTES		RUA BRASÍLIO ITIBERÊ	
BR-277		AVENIDA PREFEITO OMAR SABBAG	
AVENIDA PREFEITO LOTHÁRIO MEISSNER		AVENIDA PREFEITO LOTHÁRIO MEISSNER	
AVENIDA PREFEITO OMAR SABBAG		BR-277	
RUA CORONEL JOÃO SILVA SAMPAIO		RUA TIRADENTES	
RUA ENGENHEIRO REBOUÇAS		RUA ALFREDO PINTO	
RUA CONSELHEIRO LAURINDO		AVENIDA RUI BARBOSA	
TERMINAL GUADALUPE		TERMINAL AFONSO PENA	

Fonte: AMEP.



Tabela 191 – Quadro de HORÁRIOS – LINHA E03

DIAS ÚTEIS											
Saída: Terminal Afonso Pena											
05:05	05:30	05:45	06:00	06:13	06:25	06:37	06:49	07:01	07:14	07:27	07:41
07:55	08:10	08:25	08:51	09:19	09:47	10:15	10:43	11:11	11:39	12:07	12:35
13:03	13:31	13:59	14:27	14:55	15:23	15:51	16:26	16:56	17:11	17:26	17:41
17:56	18:15	18:50	19:35	20:20	21:05	21:50	22:35	23:20			
Saída: Terminal Guadalupe											
05:45	06:10	06:25	06:44	06:59	07:15	07:27	07:39	08:10	08:30	09:09	09:35
10:03	10:31	10:59	11:27	11:55	12:23	12:51	13:19	13:47	14:15	14:43	15:11
15:39	16:07	16:24	16:40	16:55	17:10	17:25	17:40	17:55	18:10	18:25	18:40
19:00	19:35	20:20	21:05	21:50	22:40	23:20	00:05				
SÁBADO											
Saída: Terminal Afonso Pena											
05:00	05:45	06:30	07:15	08:00	08:45	09:30	10:15	11:00	11:45	12:30	13:15
14:00	14:45	15:30	16:15	17:00	17:45	18:30	19:15	20:50	22:30		
Saída: Terminal Guadalupe											
05:45	06:30	07:15	08:00	08:45	09:30	10:15	11:00	11:45	12:30	13:15	14:00
14:45	15:30	16:15	17:00	17:45	18:30	19:15	20:00	21:40	23:15		
DOMINGO											
Saída: Terminal Afonso Pena											
05:00	05:45	06:30	07:15	08:00	08:45	09:30	10:15	11:00	11:45	12:30	13:15
14:00	14:45	15:30	16:15	17:00	17:45	18:30	19:15	20:50	22:30		
Saída: Terminal Guadalupe											
05:45	06:30	07:15	08:00	08:45	09:30	10:15	11:00	11:45	12:30	13:15	14:00
14:45	15:30	16:15	17:00	17:45	18:30	19:15	20:00	21:40	23:15		

Fonte: AMEP.

Tabela 192 – ITINERÁRIO Gráfico e Descritivo – LINHA E05

E05 – T. CENTRAL / GUADALUPE			
Tipo de LINHA:	Troncal	Extensão:	28,954 km
Tipo de Veículo:	Ônibus Comum	Tempo do Ciclo:	90 min
Frota Operante:	6	Número de Ciclos:	47,5
ITINERÁRIO Gráfico			
ITINERÁRIO Descritivo Resumido			
IDA		VOLTA	
TERMINAL CENTRAL AVENIDA DAS AMÉRICAS RUA TEN. LUIZ DE CAMPOS VALEJO RUA NORBERTO DE BRITO RUA JOAQUIM NABUCO RUA ARLINDO JOÃO DA COSTA RUA LOANDA RUA PÉROLA DO OESTE AVENIDA DAS TORRES AVENIDA COMENDADOR FRANCO VIADUTO COLORADO RUA MARIANO TORRES AVENIDA VISCONDE DE GUARAPUAVA RUA CONSELHEIRO LAURINDO RUA PEDRO IVO PRAÇA SENADOR CORREIA TERMINAL GUADALUPE		TERMINAL GUADALUPE PRAÇA SENADOR CORREIA RUA ANDRÉ DE BARROS RUA NILO CAIRO RUA TIBAGI VIADUTO COLORADO AVENIDA COMENDADOR FRANCO AVENIDA DAS TORRES RUA JOAQUIM NABUCO TRAVESSA ARI ALBERTI RUA DR. CLAUDINO DOS SANTOS RUA NORBERTO DE BRITO TERMINAL CENTRAL	



Tabela 193 – Quadro de HORÁRIOS – LINHA E05

DIAS ÚTEIS											
Saída: Terminal Central											
05:00	05:15	05:30	05:45	06:00	06:15	06:30	06:45	07:00	07:07	07:15	07:30
07:45	08:00	08:15	08:45	09:00	09:20	09:50	10:20	10:50	11:20	11:50	12:20
12:50	13:20	13:50	14:20	14:50	15:20	15:50	16:20	16:35	16:50	17:05	17:20
17:35	17:50	18:10	18:30	18:50	19:15	19:55	20:30	21:10	21:50	22:30	23:10
Saída: Terminal Guadalupe											
05:30	05:45	06:00	06:15	06:30	06:50	07:05	07:20	07:45	08:00	08:15	08:45
09:15	09:50	10:20	10:50	11:20	11:50	12:20	12:50	13:20	13:50	14:20	14:50
15:20	15:50	16:05	16:20	16:35	16:50	17:05	17:20	17:35	17:50	18:05	18:20
18:35	18:50	19:05	19:25	19:55	20:30	21:10	21:50	22:30	23:10	23:45	
SÁBADO											
Saída: Terminal Central											
05:30	06:05	06:40	07:15	07:50	08:25	09:00	09:35	10:10	10:45	11:20	11:55
12:30	13:05	13:40	14:15	14:50	15:25	16:00	16:35	17:10	17:45	18:20	18:55
20:05	21:10	22:15	23:20								
Saída: Terminal Guadalupe											
06:05	06:40	07:15	07:50	08:25	09:00	09:35	10:10	10:45	11:20	11:55	12:30
13:05	13:40	14:15	14:50	15:25	16:00	16:35	17:10	17:45	18:20	18:55	19:30
20:35	21:40	22:45	23:50								
DOMINGO											
Saída: Terminal Central											
06:00	07:10	08:20	09:30	10:40	11:50	13:00	14:10	15:20	16:30	17:40	18:50
20:00	21:10	22:20									
Saída: Terminal Guadalupe											
06:35	07:45	08:55	10:05	11:15	12:25	13:35	14:45	15:55	17:05	18:15	19:25
20:35	21:45	23:00									

Fonte: AMEP.

Tabela 194 – ITINERÁRIO Gráfico e Descritivo – LINHA E06

E06 – AEROPORTO / GUADALUPE			
Tipo de LINHA:	Convencional	Extensão:	33,21 km
Tipo de Veículo:	Ônibus Comum	Tempo do Ciclo:	120 min
Frota Operante:	3	Número de Ciclos:	20,5
ITINERÁRIO Gráfico			
ITINERÁRIO Descritivo Resumido			
IDA		VOLTA	
AVENIDA ROCHA POMBO (AEROPORTO AFONSO PENA)		TERMINAL GUADALUPE	
AVENIDA DAS TORRES		RUA ANDRÉ DE BARROS	
VIADUTO COLORADO		RUA CONSELHEIRO LAURINDO	
RUA MARIANO TORRES		RUA PEDRO IVO	
AVENIDA SETE DE SETEMBRO		RUA JOÃO NEGRÃO	
RUA CONSELHEIRO LAURINDO		RUA NILO CAIRO	
TERMINAL GUADALUPE		RUA TIBAGI	
		AVENIDA SETE DE SETEMBRO	
		RUA MARIANO TORRES	
		AVENIDA VISCONDE DE GUARAPUAVA	
		RUA TIBAGI	
		VIADUTO COLORADO	
		RUA BRÁSÍLIO ITIBERÊ	
		AVENIDA DAS TORRES	
		RUA COM. AVIADOR JOSÉ P. LEPINSKI	
		AVENIDA ROCHA POMBO (AEROPORTO AFONSO PENA)	

Fonte: AMEP.



Tabela 195 – Quadro de HORÁRIOS – LINHA E06

DIAS ÚTEIS											
Saída: Aeroporto											
05:30	06:00	06:40	07:20	08:00	09:00	10:00	11:00	12:00	13:00	14:00	14:50
16:00	16:40	17:20	18:00	18:50	20:00	21:00	22:30				
Saída: Terminal Guadalupe											
05:50	06:20	07:00	07:40	08:20	09:00	10:00	11:00	12:00	13:00	14:00	15:00
15:40	16:20	17:00	17:40	18:20	19:00	20:00	21:00	21:45			
SÁBADO											
Saída: Aeroporto											
05:20	06:15	07:00	08:00	09:00	10:00	11:00	12:00	13:00	14:00	15:00	16:00
17:00	18:00	19:00	20:00	21:30	23:00						
Saída: Terminal Guadalupe											
06:00	07:00	08:00	09:00	10:00	11:00	12:00	13:00	14:00	15:00	16:00	17:00
18:00	19:00	20:00	20:45	22:15	23:40						
DOMINGO											
Saída: Aeroporto											
05:20	06:15	07:00	08:00	09:00	10:00	11:00	12:00	13:00	14:00	15:00	16:00
17:00	18:00	19:00	20:00	21:30	23:00						
Saída: Terminal Guadalupe											
06:00	07:00	08:00	09:00	10:00	11:00	12:00	13:00	14:00	15:00	16:00	17:00
18:00	19:00	20:00	20:45	22:15	23:40						

Fonte: AMEP.

Tabela 196 – ITINERÁRIO Gráfico e Descritivo – LINHA E07

E07 – T. CENTRAL / T. BOQUEIRÃO (DIRETO)			
Tipo de LINHA:	Integração	Extensão:	7,06 km
Tipo de Veículo:	Ônibus Comum	Tempo do Ciclo:	22 min
Frota Operante:	2	Número de Ciclos:	38,5
ITINERÁRIO Gráfico			
ITINERÁRIO Descritivo Resumido			
IDA		VOLTA	
TERMINAL URBANO SÃO JOSÉ DOS PINHAIS		TERMINAL BOQUEIRÃO	
TERMINAL BOQUEIRÃO		TERMINAL URBANO SÃO JOSÉ DOS PINHAIS	

Fonte: AMEP.



Tabela 197 – Quadro de HORÁRIOS – LINHA E07

DIAS ÚTEIS											
Saída: Terminal Central											
05:50	06:01	06:12	06:23	06:34	06:45	06:56	07:07	07:18	07:29	07:40	07:50
08:03	08:17	16:41	16:55	17:09	17:23	17:37	17:51	18:05	18:19	18:33	18:47
19:01	19:15	19:29	19:43	19:57	20:11	20:25	20:45	21:10	21:35	22:05	22:35
23:05	23:30	23:55									
Saída: Terminal Boqueirão											
06:01	06:12	06:23	06:34	06:45	06:56	07:07	07:18	07:29	07:40	07:50	08:00
16:27	16:41	16:55	17:09	17:23	17:37	17:51	18:05	18:19	18:33	18:47	19:01
19:15	19:29	19:43	19:57	20:11	20:35	21:00	21:20	21:50	22:20	22:50	23:20
23:40	00:10										

Fonte: AMEP.

Tabela 198 – ITINERÁRIO Gráfico e Descritivo – LINHA E11

E11 – T. AFONSO PENA / T. BOQUEIRÃO			
Tipo de LINHA:	Integração	Extensão:	15,95 km
Tipo de Veículo:	Ônibus Articulado Padrão	Tempo do Ciclo:	50 min
Frota Operante:	7	Número de Ciclos:	65,5
ITINERÁRIO Gráfico			
ITINERÁRIO Descritivo Resumido			
IDA		VOLTA	
AVENIDA RUI BARBOSA		TERMINAL BOQUEIRÃO	
AVENIDA ROCHA POMBO		RUA ZONARDY RIBAS	
AVENIDA DAS AMÉRICAS		AVENIDA MARECHAL FLORIANO PEIXOTO	
AVENIDA MARECHAL FLORIANO PEIXOTO		AVENIDA DAS AMÉRICAS	
TERMINAL BOQUEIRÃO		AVENIDA RUI BARBOSA	
		TERMINAL AFONSO PENA	

Fonte: AMEP.



Tabela 199 – Quadro de HORÁRIOS – LINHA E11

DIAS ÚTEIS											
Saída: Terminal Afonso Pena											
05:10	05:30	05:45	05:55	06:02	06:11	06:18	06:23	06:29	06:36	06:42	06:49
06:56	07:03	07:08	07:14	07:21	07:27	07:34	07:40	07:47	08:00	08:15	08:35
09:00	09:25	09:50	10:15	10:40	11:05	11:30	11:55	12:20	12:45	13:10	13:35
14:00	14:25	14:50	15:15	15:40	16:05	16:30	16:55	17:10	17:22	17:30	17:39
17:47	17:56	18:04	18:13	18:21	18:30	18:40	19:00	19:23	19:46	20:09	20:32
20:55	21:18	21:41	22:04	22:27	22:50	23:30					
Saída: Terminal Boqueirão											
05:35	05:52	06:07	06:17	06:24	06:33	06:40	06:45	06:51	06:58	07:04	07:11
07:18	07:25	07:36	07:50	08:09	08:23	08:37	09:00	09:25	09:50	10:15	10:40
11:05	11:30	11:55	12:20	12:45	13:10	13:35	14:00	14:25	14:50	15:15	15:40
16:05	16:30	16:55	17:10	17:20	17:30	17:38	17:47	17:55	18:04	18:12	18:21
18:29	18:38	18:46	18:55	19:08	19:23	19:46	20:09	20:32	20:55	21:18	21:41
22:04	22:27	22:50	23:10	23:50							
SÁBADO											
Saída: Terminal Afonso Pena											
05:55	06:20	06:45	07:10	07:35	08:00	08:25	08:50	09:15	09:40	10:05	10:30
10:55	11:20	11:45	12:10	12:35	13:00	13:25	13:50	14:15	14:40	15:05	15:30
15:55	16:20	16:45	17:10	17:35	18:00	18:25	18:50	19:15	19:40	20:05	20:30
20:55	21:20	21:45	22:10	22:35							
Saída: Terminal Boqueirão											
06:00	06:20	06:45	07:10	07:35	08:00	08:25	08:50	09:15	09:40	10:05	10:30
10:55	11:20	11:45	12:10	12:35	13:00	13:25	13:50	14:15	14:40	15:05	15:30
15:55	16:20	16:45	17:10	17:35	18:00	18:25	18:50	19:15	19:40	20:05	20:30
20:55	21:20	21:45	22:10	22:35	23:00						
DOMINGO											
Saída: Terminal Afonso Pena											
05:55	06:30	07:00	07:30	08:00	08:30	09:00	09:30	10:00	10:30	11:00	11:30
12:00	12:30	13:00	13:30	14:00	14:30	15:00	15:30	16:00	16:30	17:00	17:30
18:00	18:30	19:00	19:30	20:00	20:55	21:45	22:35				
Saída: Terminal Boqueirão											
06:20	07:00	07:30	08:00	08:30	09:00	09:30	10:00	10:30	11:00	11:30	12:00
12:30	13:00	13:30	14:00	14:30	15:00	15:30	16:00	16:30	17:00	17:30	18:00
18:30	19:00	19:30	20:00	20:30	21:20	22:10	23:00				

Tabela de domingo é via Terminal Central e com ônibus comum

Fonte: AMEP.

Tabela 200 – ITINERÁRIO Gráfico e Descritivo – LINHA E21

E21 – T. BOQUEIRÃO / CENTRO SÃO JOSÉ			
Tipo de LINHA:	Integração	Extensão:	9,75 km
Tipo de Veículo:	Ônibus Comum	Tempo do Ciclo:	33 min
Frota Operante:	3	Número de Ciclos:	57,5
ITINERÁRIO Gráfico			
ITINERÁRIO Descritivo Resumido			
IDA		VOLTA	
AVENIDA DAS AMÉRICAS		TERMINAL BOQUEIRÃO	
AVENIDA MARECHAL FLORIANO PEIXOTO		RUA ZONARDY RIBAS	
TERMINAL BOQUEIRÃO		AVENIDA MARECHAL FLORIANO PEIXOTO	
		AVENIDA SENADOR SOUZA NAVES	
		RUA VOLUNTÁRIOS DA PÁTRIA	
		RUA MARECHAL DEODORO DA FONSECA	
		RUA VERÍSSIMO MARQUÊS	
		RUA JOAQUIM NABUCO	
		TERMINAL URBANO SÃO JOSÉ DOS PINHAIS	

Fonte: AMEP.



Tabela 201 – Quadro de HORÁRIOS – LINHA E21

DIAS ÚTEIS											
Saída: Terminal Central											
05:20	05:40	05:55	06:06	06:17	06:28	06:41	06:50	07:01	07:12	07:23	07:34
07:45	07:56	08:10	08:25	08:40	09:00	09:20	09:40	10:00	10:20	10:40	11:00
11:20	11:40	12:00	12:20	12:40	13:00	13:20	13:40	14:00	14:15	14:35	14:55
15:15	15:35	15:55	16:15	16:39	16:52	17:05	17:18	17:31	17:44	17:57	18:10
18:23	18:36	18:49	19:02	19:15	19:28	19:43	20:00	20:20	20:35	20:55	
Saída: Terminal Boqueirão											
05:35	05:57	06:07	06:17	06:28	06:39	06:50	07:01	07:12	07:23	07:34	07:45
08:05	08:20	08:35	08:55	09:15	09:35	09:55	10:15	10:35	10:55	11:15	11:35
11:55	12:15	12:35	12:55	13:15	13:35	14:00	14:20	14:40	15:00	15:20	15:40
16:00	16:20	16:40	16:53	17:06	17:19	17:32	17:45	17:58	18:11	18:24	18:37
18:50	19:03	19:16	19:29	19:42	20:10	20:25	20:45				
SÁBADO											
Saída: Terminal Central											
05:40	06:00	06:10	06:20	06:30	06:40	06:50	07:00	07:10	07:20	07:30	07:40
07:50	08:00	08:10	08:20	08:40	09:00	09:20	09:40	10:00	10:20	10:40	11:00
11:20	11:40	12:00	12:20	12:40	13:00	13:20	13:40	14:00	14:20	14:25	14:45
15:05	15:25	15:45	16:05	16:25	16:45	17:05	17:25	17:45	18:05	18:25	18:45
19:05	19:25	19:45	20:05	20:25	20:45	21:20	21:55	22:30	23:05	23:40	
Saída: Terminal Boqueirão											
05:50	06:10	06:20	06:30	06:40	06:50	07:00	07:10	07:20	07:30	07:40	07:50
08:00	08:10	08:20	08:37	08:57	09:17	09:37	09:57	10:17	10:37	10:57	11:17
11:37	11:57	12:17	12:37	12:57	13:17	13:37	13:57	14:15	14:35	14:55	15:15
15:35	15:55	16:15	16:35	16:55	17:15	17:35	17:55	18:15	18:35	18:55	19:15
19:35	19:55	20:15	20:35	20:55	21:12	21:47	22:22	22:57	23:32	00:10	

Fonte: AMEP.

Tabela 202 – ITINERÁRIO Gráfico e Descritivo – LINHA E32

E32 – AEROPORTO / T. BOQUEIRÃO			
Tipo de LINHA:	Integração	Extensão:	15,13 km
Tipo de Veículo:	Ônibus Semipadron Multimodal	Tempo do Ciclo:	45 min
Frota Operante:	1	Número de Ciclos:	22,5
ITINERÁRIO Gráfico			
ITINERÁRIO Descritivo Resumido			
IDA		VOLTA	
AVENIDA ROCHA POMBO		TERMINAL BOQUEIRÃO	
RUA NORBERTO DE BRITO		AVENIDA MARECHAL FLORIANO PEIXOTO	
TERMINAL URBANO SÃO JOSÉ DOS PINHAIS		AVENIDA DAS AMÉRICAS	
AVENIDA DAS AMÉRICAS		TERMINAL URBANO SÃO JOSÉ DOS PINHAIS	
AVENIDA MARECHAL FLORIANO PEIXOTO		AVENIDA ROCHA POMBO	
TERMINAL BOQUEIRÃO		RUA COMANDANTE AVIADOR JOSÉ PAULO LEPINSKI	
		RUA TEIXEIRA SOARES	
		AEROPORTO AFONSO PENA	

Fonte: AMEP.



Tabela 203 – Quadro de HORÁRIOS – LINHA E32

DIAS ÚTEIS											
Saída: Aeroporto											
06:00	06:45	07:30	08:15	09:00	09:45	10:30	11:15	12:00	12:45	13:30	14:15
15:00	15:45	16:30	17:15	18:00	18:45	19:30	20:15	21:00	21:45	22:30	
Saída: Terminal Boqueirão											
06:20	07:05	07:50	08:35	09:20	10:05	10:50	11:35	12:20	13:05	13:50	14:35
15:20	16:05	16:50	17:35	18:20	19:05	19:50	20:35	21:20	22:05		
SÁBADO											
Saída: Aeroporto											
06:00	06:45	07:30	08:15	09:00	09:45	10:30	11:15	12:00	12:45	13:30	14:15
15:00	15:45	16:30	17:15	18:00	18:45	19:30	20:15	21:00	21:45	22:30	
Saída: Terminal Boqueirão											
06:20	07:05	07:50	08:35	09:20	10:05	10:50	11:35	12:20	13:05	13:50	14:35
15:20	16:05	16:50	17:35	18:20	19:05	19:50	20:35	21:20	22:05		
DOMINGO											
Saída: Aeroporto											
06:00	06:45	07:30	08:15	09:00	09:45	10:30	11:15	12:00	12:45	13:30	14:15
15:00	15:45	16:30	17:15	18:00	18:45	19:30	20:15	21:00	21:45	22:30	
Saída: Terminal Boqueirão											
06:20	07:05	07:50	08:35	09:20	10:05	10:50	11:35	12:20	13:05	13:50	14:35
15:20	16:05	16:50	17:35	18:20	19:05	19:50	20:35	21:20	22:05		

Fonte: AMEP.

Tabela 204 – ITINERÁRIO Gráfico e Descritivo – LINHA E68

E68 – QUISSISSANA / GUADALUPE			
Tipo de LINHA:	Convencional	Extensão:	46,51 km
Tipo de Veículo:	Ônibus Comum	Tempo do Ciclo:	110 min
Frota Operante:	11	Número de Ciclos:	41
ITINERÁRIO Gráfico			
ITINERÁRIO Descritivo Resumido			
IDA		VOLTA	
RUA SOFIA SUOTA TOCZEK		TERMINAL GUDALUPE	
RUA PEDRO LASKA		RUA TIBAGI	
AVENIDA BENJAMIN POSSEBON		VIADUTO COLORADO	
RUA JOÃO MELANSKI FILHO		RUA COMENDADOR FRANCO	
RUA SILVIO PINTO RIBEIRO		RUA COMANDANTE AVIADOR JOSÉ PAULO LEPINSKI	
RUA JOAQUIM ALVES FONTES		RUA TEIXEIRA SOARES	
ALAMEDA ARPO		RUA CASTRO	
RUA JORGE GUIMARAES DE CAMARGO		RUA MARGARIDA PIANARO MORO	
RUA LAURA LOPES LATUFE		RUA LAURA LOPES LATUFE	
RUA MARGARIDA PIANARO MORO		RUA JORGE GUIMARAES DE CAMARGO	
RUA OTÁVIO CLAUDINO DE CAMARGO		ALAMEDA ARPO	
RUA JOAQUIM FERREIRA CLAUDINO		RUA JOAQUIM ALVES FONTES	
RUA TEIXEIRA SOARES		RUA SILVIO PINTO RIBEIRO	
AVENIDA ROCHA POMBO		RUA JOÃO MELANSKI FILHO	
RUA COMENDADOR FRANCO		AVENIDA BENJAMIN POSSEBON	
VIADUTO COLORADO		RUA PEDRO LASKA	
AVENIDA VISCONDE DE GUARAPUAVA		QUISSISSANA	
TERMINAL GUADALUPE			

Fonte: AMEP.



Tabela 205 – Quadro de HORÁRIOS – LINHA E68

DIAS ÚTEIS											
Saída: Vila Suíça											
04:52	05:12	05:27	05:42	05:57	06:07	06:15	06:23	06:39	06:47	07:07	
Saída: Quississana											
05:00	05:20	05:35	05:50	06:05	06:15	06:23	06:31	06:39	06:47	06:55	07:05
07:15	07:25	07:40	08:00	08:25	08:50	09:20	10:00	10:40	11:20	12:00	12:40
13:20	14:00	14:35	15:15	16:00	16:30	16:49	17:15	17:28	17:41	17:55	18:10
18:25	19:00	20:00	21:00	22:00	22:55						
Saída: Terminal Guadalupe											
05:50	06:10	06:25	06:45	07:05	07:31	07:50	08:25	09:05	09:45	10:20	11:00
11:40	12:20	13:00	13:40	14:20	15:00	15:30	15:50	16:10	16:30	16:44	16:57
17:10	17:23	17:36	17:49	18:02	18:15	18:28	18:41	18:55	19:10	19:30	20:00
21:00	22:00	23:00	23:50								
SÁBADO											
Saída: Vila Suíça											
04:52	05:22	05:52	06:20								
Saída: Quississana											
05:00	05:30	06:00	06:28	06:56	07:24	07:52	08:20	09:16	10:12	11:08	12:04
13:00	13:56	14:52	15:48	16:44	17:40	18:36	19:32	20:24	21:16	23:00	
Saída: Terminal Guadalupe											
05:56	06:26	06:56	07:24	07:52	08:20	09:16	10:12	11:08	12:04	13:00	13:56
14:52	15:48	16:44	17:40	18:36	19:30	20:24	21:16	22:08	23:50		
DOMINGO											
Saída: Vila Suíça											
05:25	06:17										
Saída: Quississana											
05:30	06:22	07:14	08:06	08:58	09:50	10:42	11:34	12:26	13:18	14:10	15:02
15:54	16:46	17:38	18:30	19:22	20:14	21:09	23:00				
Saída: Terminal Guadalupe											
06:22	07:14	08:06	08:58	09:50	10:42	11:34	12:26	13:18	14:10	15:02	15:54
16:46	17:38	18:30	19:22	20:14	21:06	22:01	23:50				

Fonte: AMEP.

Tabela 206 – ITINERÁRIO Gráfico e Descritivo – LINHA E71

E71 – PRAÇA DA JUVENTUDE / GUADALUPE (VIA JD. IPÊ)			
Tipo de LINHA:	Convencional	Extensão:	34,18 km
Tipo de Veículo:	Ônibus Articulado Padrão	Tempo do Ciclo:	96 min
Frota Operante:	8	Número de Ciclos:	45

ITINERÁRIO Gráfico



ITINERÁRIO Descritivo Resumido

IDA

PIT PRAÇA DA JUVENTUDE
 RUA MIGUEL TEIXEIRA FRANCO
 AVENIDA TOMÁS CARMELIANO DE MIRANDA
 AVENIDA RUI BARBOSA
 RUA LAÉRTE FENELON
 RUA PEDRO RIBASKI
 RUA HONORATO DA SILVEIRA
 BR-277
 AVENIDA PREFEITO LOTHÁRIO MEISSNER
 RUA CORONEL JOÃO DA SILVA SAMPAIO
 RUA ENGENHEIRO REBOUÇAS
 RUA CONSELHEIRO LAURINDO
 TERMINAL GUADALUPE

VOLTA

TERMINAL GUADALUPE
 RUA JOÇAO NEGRÃO
 RUA BRÁSÍLIO ITIBERÊ
 AVENIDA PREFEITO OMAR SABBAG
 AVENIDA PREFEITO LOTHÁRIO MEISSNER
 BR-277
 AVENIDA RUI BARBOSA
 PIT PRAÇA DA JUVENTUDE

Fonte: AMEP.



Tabela 207 – Quadro de HORÁRIOS – LINHA E71

DIAS ÚTEIS											
Saída: Praça da Juventude											
05:00	05:25	05:37	05:49	06:01	06:13	06:25	06:37	06:49	07:01	07:13	07:25
07:37	07:49	08:01	08:35	09:10	09:45	10:20	10:55	11:30	12:05	12:40	13:15
13:50	14:25	15:00	15:35	16:10	16:35	17:02	17:14	17:26	17:38	17:50	18:02
18:14	18:26	19:14	19:50	20:27	21:12	21:57	22:42	23:27			
Saída: T. Guadalupe											
05:55	06:20	06:32	06:44	06:56	07:08	07:20	07:50	08:25	09:00	09:30	10:05
10:40	11:15	11:50	12:25	13:00	13:35	14:10	14:45	15:20	15:55	16:07	16:19
16:31	16:43	16:55	17:07	17:19	17:31	17:43	17:55	18:07	18:19	18:31	18:43
18:55	19:07	19:52	20:37	21:22	22:07	22:52	23:37	00:10			
SÁBADO											
Saída: Praça da Juventude											
05:20	05:50	06:20	06:50	07:20	07:50	08:20	09:00	09:40	10:20	11:00	11:40
12:20	13:00	13:40	14:20	15:00	15:40	16:20	17:00	17:40	18:20	19:00	19:40
20:25	21:10	21:55	23:25								
Saída: T. Guadalupe											
06:10	06:40	07:10	07:40	08:20	09:05	09:45	10:25	11:05	11:45	12:25	13:05
13:45	14:25	15:05	15:45	16:25	17:05	17:45	18:25	19:05	19:45	20:25	21:10
22:00	22:50	00:05									
DOMINGO											
Saída: Praça da Juventude											
05:20	06:00	06:40	07:20	08:00	08:40	09:20	10:00	10:40	11:20	12:00	12:40
13:20	14:00	14:40	15:20	16:00	16:40	17:20	18:00	18:40	19:20	20:00	20:40
21:20	22:50										
Saída: T. Guadalupe											
06:00	06:40	07:20	08:00	08:40	09:20	10:00	10:40	11:20	12:00	12:40	13:20
14:00	14:40	15:20	16:00	16:40	17:20	18:00	18:40	19:20	20:00	20:40	21:20
22:10	23:50										

Fonte: AMEP.

Tabela 208 – ITINERÁRIO Gráfico e Descritivo – LINHA E76

E76 – POSTO PARIS / GUADALUPE			
Tipo de LINHA:	Convencional	Extensão:	45,94 km
Tipo de Veículo:	Ônibus Comum	Tempo do Ciclo:	120 min
Frota Operante:	10	Número de Ciclos:	36
ITINERÁRIO Gráfico			
ITINERÁRIO Descritivo Resumido			
IDA		VOLTA	
PIT BORDA DO CAMPO		TERMINAL GUADALUPE	
RUA CAÇADOR		RUA JOÃO NEGRÃO	
RUA PASTOR BOLES LAU OLCHA		RUA BRASÍLIO ITIBERÊ	
RUA VANDERLEI MORENO		AVENIDA PREFEITO OMAR SABBAG	
BR-277		AVENIDA PREFEITO LOTHÁRIO MEISSNER	
AVENIDA PREFEITO LOTHÁRIO MEISSNER		BR-277	
AVENIDA PREFEITO OMAR SABBAG		RUA VANDERLEI MORENO	
RUA CORONEL JOÃO DA SILVA SAMPAIO		RUA PASTOR BOLES LAU OLCHA	
RUA ENGENHEIROS REBOUÇAS		RUA MANOEL TIBURCIO MACHADO	
RUA CONSELHEIRO LAURINDO		RUA CANOINHAS	
TERMINAL GUADALUPE		PIT BORDA DO CAMPO	

Fonte: AMEP.



Tabela 209 – Quadro de HORÁRIOS – LINHA E76

DIAS ÚTEIS											
Saída: Posto Paris											
05:00	05:20	05:40	05:50	06:00	06:10	06:20	06:30	06:40	06:50	07:00	07:15
07:30	07:45	08:00	08:30	09:00	09:55	10:50	11:45	12:40	13:35	14:30	15:25
15:55	16:25	17:00	17:20	17:45	18:10	18:30	19:05	19:40	20:25	21:00	22:05
22:55											
Saída: T. Guadalupe											
05:50	06:10	06:30	06:50	07:00	07:30	08:00	08:55	09:50	10:45	11:40	12:35
13:30	14:30	15:00	15:30	16:00	16:20	16:40	17:00	17:20	17:35	17:50	18:00
18:10	18:20	18:40	19:05	19:30	20:00	20:35	21:15	22:05	22:55	23:40	
SÁBADO											
Saída: Posto Paris											
05:30	06:00	06:30	06:50	07:30	08:00	09:15	10:00	11:30	12:00	14:00	15:30
16:00	17:40	18:35	20:00	21:30							
Saída: T. Guadalupe											
06:30	07:00	08:00	09:00	10:30	11:00	12:15	13:00	14:00	15:00	16:45	17:40
18:15	18:45	19:45	21:15	23:20							
DOMINGO											
Saída: Posto Paris											
05:30	06:10	06:40	07:00	07:30	09:15	10:45	12:15	14:00	16:00	16:45	18:15
20:00	21:30										
Saída: T. Guadalupe											
06:30	07:10	09:00	10:30	11:30	12:30	14:00	15:45	16:30	17:15	18:00	19:30
21:15	23:20										

Fonte: AMEP.

Tabela 210 – ITINERÁRIO Gráfico e Descritivo – LINHA I12

I12 – VILA NOVA			
Tipo de LINHA:	Intercidades Integrado	Extensão:	14,54 km
Tipo de Veículo:	Ônibus Articulado Padrão	Tempo do Ciclo:	65 min
Frota Operante:	7	Número de Ciclos:	48
ITINERÁRIO Gráfico			
ITINERÁRIO Descritivo Resumido			
IDA		VOLTA	
TERMINAL PINHAIS		RUA JÚRI DANILENKO	
AVENIDA AURTON SENNA DA SILVA		AVENIDA BETONEX	
RUA MANOEL BANDEIRA		RUA PASTOR ADOLFO WEIDMAN	
AVENIDA IRAÍ		AVENIDA IRAÍ	
RUA PASTOR ADOLFO WEIDMAN		RUA CASEMIRO DE ABREU	
AVENIDA BETONEX		AVENIDA AYRTON SENNA DA SILVA	
RUA JÚRI DANILENKO		TERMINAL PINHAIS	
VILA NOVA			

Fonte: AMEP.



Tabela 211 – Quadro de HORÁRIOS – LINHA I12

DIAS ÚTEIS											
Saída: Vila Nova											
05:10	05:25	05:40	05:50	06:00	06:09	06:18	06:27	06:36	06:45	06:54	07:04
07:12	07:22	07:32	07:42	08:10	08:40	09:10	09:40	10:10	10:40	11:10	11:40
12:10	12:40	13:10	13:40	14:10	14:40	15:10	15:40	16:10	16:40	17:10	17:40
17:53	18:06	18:19	18:32	18:45	18:58	19:11	19:40	20:40	21:30	22:20	23:10
00:00											
Saída: Terminal Pinhais											
05:40	05:55	06:10	06:20	06:30	06:42	06:51	07:00	07:10	07:35	08:09	08:40
09:10	09:40	10:10	10:40	11:10	11:40	12:10	12:40	13:10	13:40	14:10	14:40
15:10	15:40	16:10	16:40	17:10	17:23	17:36	17:49	18:02	18:15	18:28	18:41
18:54	19:07	19:20	19:35	19:50	20:15	21:05	21:55	22:45	23:35	00:25	
SÁBADO*											
Saída: Vila Nova											
05:25	05:54	06:22	06:42	07:06	07:30	07:54	08:18	09:06	09:54	10:42	11:30
12:18	13:08	13:58	14:42	15:30	16:18	17:06	17:54	18:42	19:30	20:18	21:06
21:54	22:42	23:30	00:15								
Saída: Terminal Pinhais											
05:54	06:22	06:42	07:06	07:30	07:54	08:42	09:30	10:20	11:06	11:55	12:42
13:35	14:18	15:06	15:54	16:42	17:30	18:18	19:06	19:54	20:42	21:30	22:18
23:06	23:54	00:35									
DOMINGO**											
Saída: Vila Nova											
05:54	06:42	07:30	08:18	09:06	09:54	10:42	11:30	12:18	13:08	13:58	14:42
15:30	16:18	17:06	17:54	18:42	19:30	20:18	21:06	21:54	22:42	23:30	00:15
Saída: Terminal Pinhais											
06:22	07:06	07:54	08:42	09:30	10:20	11:06	11:55	12:42	13:35	14:18	15:06
15:54	16:42	17:30	18:18	19:06	19:54	20:42	21:30	22:18	23:06	23:54	00:35

*Operação com ônibus articulado

**Operação com ônibus comum

Fonte: AMEP.

Tabela 212 – ITINERÁRIO Gráfico e Descritivo – LINHA I13

I13 – ÁGUA CLARA			
Tipo de LINHA:	Intercidades Integrado	Extensão:	24,98 km
Tipo de Veículo:	Ônibus Comum	Tempo do Ciclo:	64 min
Frota Operante:	5	Número de Ciclos:	39,5
ITINERÁRIO Gráfico			
ITINERÁRIO Descritivo Resumido			
IDA		VOLTA	
TERMINAL PINHAIS		ÁGUA CLARA	
AVENIDA AYRTON SENNA DA SILVA		RUA MOISÉS MARCONDES DE ALBUQUERQUE	
RUA MANOEL BANDEIRA		RUA GOIÁS	
AVENIDA IRAÍ		RUA SANTA CATARINA	
RUA PASTOR ADOLFO WEIDMAN		RUA SEBASTIANA SANTANA FRAGA	
RUA HERBERT TRAPP		RUA HERBERT TRAPP	
RUA HERBERT TRAPAGA		RUA HEITOR PALLÚ	
RUA HERBERT TRAPP		RUA HERBERT TRAPP	
RUA ISIDORO CANESTRARO		RUA ISIDORO CANESTRARO	
RUA HERBERT TRAPP		RUA HERBERT TRAPP	
RUA HEITOR PALLÚ		RUA HERBERT TRAPAGA	
RUA HERBERT TRAPP		RUA HERBERT TRAPP	
RUA SEBASTIANA SANTANA FRAGA		RUA PASTOR ADOLFO WEIDMAN	
RUA SANTA CATARINA		AVENIDA IRAÍ	
RUA GOIÁS		RUA CASEMIRO DE ABREU	
RUA MOISÉS MARCONDES DE ALBUQUERQUE		AVENIDA AYRTON SENNA DA SILVA	
ÁGUA CLARA		TERMINAL PINHAIS	

Fonte: AMEP.



Tabela 213 – Quadro de HORÁRIOS – LINHA I13

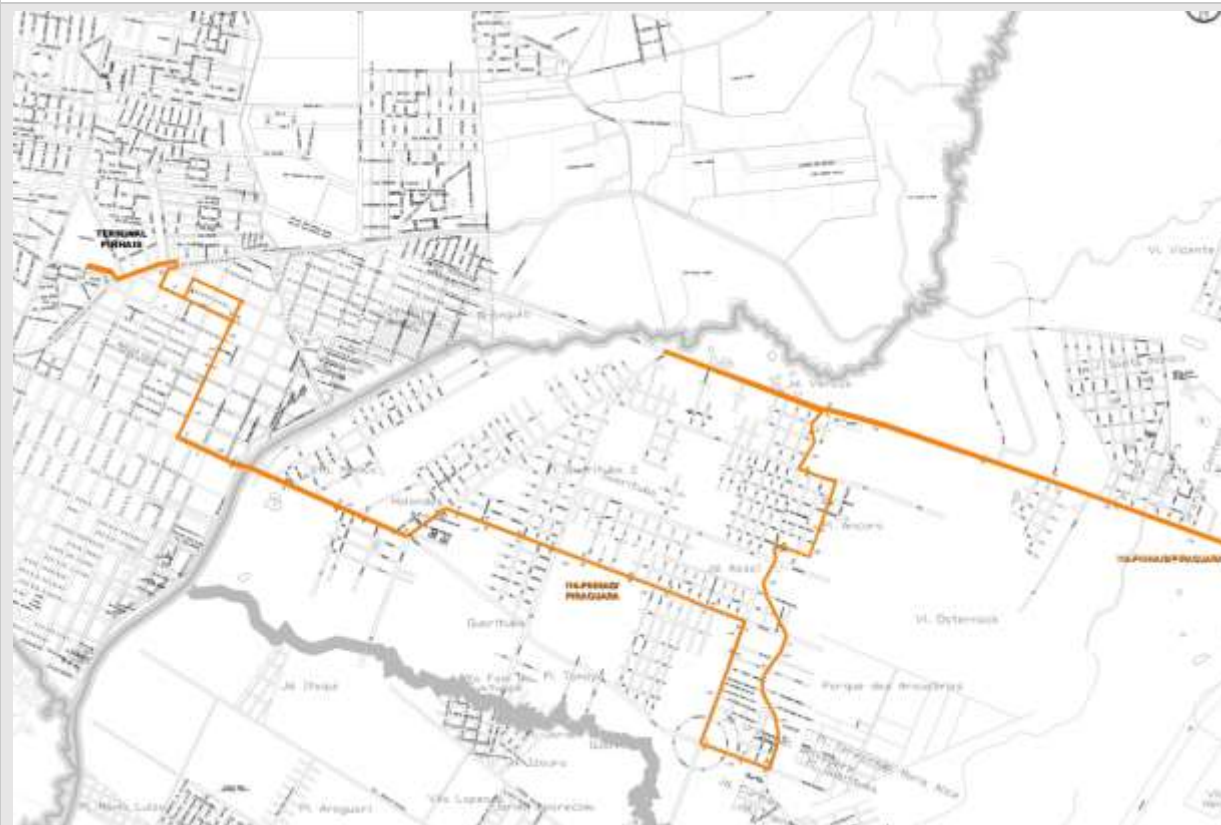
DIAS ÚTEIS											
Saída: Água Clara											
05:20	05:45	06:10	06:25	06:40	06:55	07:10	07:25	07:45	08:05	08:25	08:45
09:15	09:45	10:15	10:45	11:15	11:45	12:15	12:45	13:15	13:45	14:15	14:45
15:15	15:45	16:15	16:45	17:15	17:30	17:50	18:10	18:30	19:05	19:35	20:05
20:35	21:35	22:35	23:35								
Saída: Terminal Pinhais											
05:55	06:20	06:45	07:05	07:25	07:45	08:05	08:40	09:15	09:45	10:15	10:45
11:15	11:45	12:15	12:45	13:15	13:45	14:15	14:45	15:15	15:45	16:15	16:45
17:00	17:20	17:35	17:50	18:05	18:25	18:45	19:05	19:35	20:05	20:35	21:05
22:05	23:05	00:04									
SÁBADO											
Saída: Água Clara											
05:10	05:40	06:10	06:40	07:10	07:40	08:10	09:10	10:10	11:10	12:10	13:10
14:10	15:10	16:10	17:10	18:10	19:10	20:10	21:10	22:10	23:30		
Saída: Terminal Pinhais											
05:40	06:10	06:40	07:10	07:40	08:40	09:40	10:40	11:40	12:40	13:40	14:40
15:40	16:40	17:40	18:40	19:40	20:40	21:40	22:40	00:00			
DOMINGO											
Saída: Água Clara											
05:40	06:30	07:30	08:30	09:30	10:30	11:30	12:30	13:30	14:30	15:30	16:30
17:30	18:30	19:30	20:30	21:30	22:30	23:30					
Saída: Terminal Pinhais											
06:10	07:00	08:00	09:00	10:00	11:00	12:00	13:00	14:00	15:00	16:00	17:00
18:00	19:00	20:00	21:00	22:00	23:00	00:00					

Fonte: AMEP.

Tabela 214 – ITINERÁRIO Gráfico e Descritivo – LINHA I14

I14 – T. VILA MACEDO / T. PINHAIS (VIA GUARITUBA)			
Tipo de LINHA:	Intercidades Integrado	Extensão:	33,86 km
Tipo de Veículo:	Ônibus Comum	Tempo do Ciclo:	95 min
Frota Operante:	3	Número de Ciclos:	24

ITINERÁRIO Gráfico



ITINERÁRIO Descritivo Resumido

IDA

TERMINAL PINHAIS
 AVENIDA AYRTON SENNA DA SILVA
 RUA MANOEL BANDEIRA
 RUA ALUÍSIO AZEVEDO
 RUA JOSÉ DE ALENCAR
 AVENIDA IRAÍ
 RUA PASTOR ADOLFO WEIDMAN
 AVENIDA BETONEX
 RUA JÚRI DANILENKO
 RUA RICHARD LICKFELD
 RUA PASTOR ADOLFO WEIDMAN
 RUA HERBERT TRAPP
 RUA PASTOR ADOLFO WEIDMAN
 RUA HERBERT TRAPP
 RUA KS
 RUA HERBERT TRAPP
 RODOVIA DEPUTADO JOÃO LEOPOLDO JACOMEL
 AVENIDA BRASÍLIA
 TERMINAL VILA MACEDO

VOLTA

TERMINAL VILA MACEDO
 AVENIDA SÃO ROQUE
 RUA OSVALDO CRUZ
 RODOVIA DEPUTADO JOÃO LEOPOLDO JACOMEL
 RUA HERBERT TRAPP
 GUARITUBA
 RUA HERBERT TRAPP
 RUA PASTOR ADOLFO WEIDMAN
 RUA RICHARD LICKFELD
 RUA JÚRI DANILENKO
 VILA NOVA
 RUA JÚRI DANILENKO
 AVENIDA BETONEX
 RUA PASTOR ADOLFO WEIDMAN
 AVENIDA IRAÍ
 RUA JOSÉ DE ALENCAR
 RUA CLÓVIS BEVILACQUA
 TERMINAL PINHAIS

Fonte: AMEP.



Tabela 215 – Quadro de HORÁRIOS – LINHA I14

DIAS ÚTEIS											
Saída: Terminal Vila Macedo											
05:50	06:20	06:50	07:25	07:55	08:25	09:05	10:00	10:45	11:32	12:20	13:07
13:55	14:42	15:30	16:28	17:05	17:35	18:05	18:40	19:10	19:40	21:15	22:50
Saída: Terminal Pinhais											
06:40	07:10	07:40	08:15	09:13	10:00	10:47	11:35	12:22	13:10	13:57	14:45
15:32	16:20	16:50	17:20	17:55	18:25	18:55	19:30	20:00	20:30	22:05	23:42
SÁBADO											
Saída: Terminal Vila Macedo											
06:00	06:50	07:40	08:30	09:24	10:18	11:12	12:06	13:00	13:54	14:48	15:42
16:36	17:30	18:21	19:15	21:00	22:40						
Saída: Terminal Pinhais											
06:50	07:40	08:32	09:24	10:18	11:12	12:06	13:00	13:54	14:48	15:42	16:36
17:28	18:22	19:15	20:07	21:50	23:35						
DOMINGO											
Saída: Terminal Vila Macedo											
06:00	07:40	08:30	09:24	10:18	11:12	12:06	13:00	13:54	14:48	15:42	16:36
17:30	19:15	21:00	22:40								
Saída: Terminal Pinhais											
06:50	07:20	08:32	09:24	10:18	11:12	12:06	13:00	13:54	14:48	15:42	16:36
17:28	18:22	20:07	21:50	23:35							

Fonte: AMEP.

Tabela 216 – ITINERÁRIO Gráfico e Descritivo – LINHA I15

I15 – JD. HOLANDÊS			
Tipo de LINHA:	Intercidades Integrado	Extensão:	13,14 km
Tipo de Veículo:	Ônibus Comum	Tempo do Ciclo:	50 min
Frota Operante:	5	Número de Ciclos:	50,5
ITINERÁRIO Gráfico			
ITINERÁRIO Descritivo Resumido			
IDA TERMINAL PINHAIS AVENIDA AYRTON SENNA DA SILVA RUA MANOEL BANDEIRA AVENIDA IRAÍ RUA PASTOR ADOLFO WEIDMAN AVENIDA BETONEX JD. HOLANDÊS		VOLTA AVENIDA BETONEX RUA PASTOR ADOLFO WEIDMAN AVENIDA IRAÍ RUA CASEMIRO DE ABREU AVENIDA AYRTON SENNA DA SILVA TERMINAL PINHAIS	

Fonte: AMEP.



Tabela 217 – Quadro de HORÁRIOS – LINHA I15

DIAS ÚTEIS											
Saída: Jardim Holandês											
05:00	05:25	05:37	05:50	06:02	06:13	06:22	06:30	06:40	06:51	07:02	07:10
07:20	07:30	07:42	08:00	08:30	09:00	09:30	10:00	10:30	11:00	11:30	12:00
12:30	13:00	13:30	14:00	14:30	15:00	15:30	16:00	16:30	16:53	17:05	17:18
17:30	17:43	17:55	18:08	18:20	18:33	18:45	19:10	19:35	20:00	20:25	21:15
22:05	22:55	23:45									
Saída: Terminal Pinhais											
05:25	05:50	06:02	06:15	06:27	06:38	06:47	06:55	07:05	07:17	07:30	08:00
08:30	09:00	09:30	10:00	10:30	11:00	11:30	12:00	12:30	13:00	13:30	14:00
14:30	15:00	15:30	16:00	16:28	16:40	16:53	17:05	17:18	17:30	17:43	17:55
18:08	18:20	18:33	18:45	18:58	19:10	19:35	20:00	20:25	20:50	21:40	22:30
23:20	00:15										
SÁBADO											
Saída: Jardim Holandês											
05:20	05:30	05:54	06:18	06:25	06:55	07:06	07:40	07:54	08:42	09:30	10:18
11:06	11:54	12:42	13:30	14:18	15:06	15:54	16:42	17:30	18:18	19:06	19:54
20:42	21:30	22:18	23:06	23:54							
Saída: Terminal Pinhais											
05:38	05:54	06:15	06:42	06:45	07:20	07:30	08:18	09:06	09:54	10:42	11:30
08:18	09:06	09:54	10:42	11:30	12:18	13:06	13:54	14:42	15:30	16:18	17:06
17:06	17:54	18:42	19:30	20:18	21:06	21:54	22:42	23:30	00:15		
DOMINGO											
Saída: Jardim Holandês											
05:30	06:18	07:06	07:54	08:42	09:30	10:18	11:06	11:54	12:42	13:30	14:18
15:06	15:54	16:42	17:30	18:18	19:06	19:54	20:42	21:30	22:18	23:06	23:54
Saída: Terminal Pinhais											
05:54	06:42	07:30	08:18	09:06	09:54	10:42	11:30	12:18	13:06	13:54	14:42
15:30	16:18	17:06	17:54	18:42	19:30	20:18	21:06	21:54	22:42	23:30	00:15

*HORÁRIO sublinhado reforço Betonex

Fonte: AMEP.

Tabela 218 – ITINERÁRIO Gráfico e Descritivo – LINHA I16

I16 – T. PINHAIS / T. GUARAITUBA			
Tipo de LINHA:	Intercidades Integrado	Extensão:	31,80 km
Tipo de Veículo:	Ônibus Comum	Tempo do Ciclo:	115 min
Frota Operante:	4	Número de Ciclos:	29,5

ITINERÁRIO Gráfico



ITINERÁRIO Descritivo Resumido

TERMINAL GUARAITUBA
 RUA CASCAVEL
 RUA ME. MARIA AVOSANI
 RUA ALFREDO PUPI
 RUA FELÍCIO FALAVINHA
 RUA JOÃO ALVES CORDEIRO
 RUA PEDRO STRAPASSON
 RUA ANTÔNIO SILVÉRIO DA VEIGA
 RUA ALEIXO SCHLUGA
 RUA ANTÔNIO AMILTON BAGIO
 RUA AMÁLIA STRAPASSON DE SOUZA
 RUA JUDITH SCHLUGA
 RUA OSÓRIO STRAPASSON
 RUA ANA PAULA GUARDA
 RUA ESTR. DA GRACIOSA
 AVENIDA JACOB MACANHAN
 AVENIDA CAMILO DE LELLIS
 RUA EUROPA

TERMINAL PINHAIS
 RUA EUROPA
 AVENIDA CAMILO DE LELLIS
 AVENIDA JACOB MACANHAN
 RUA ESTRADA DA GRACIOSA
 RUA ANA PAULA GUARDA
 RUA OSÓRIO STRAPASSON
 RUA JUDITH SCHLUGA
 RUA AMÁLIA STRAPASSON DE SOUZA
 RUA ANTÔNIO AMILTON BAGIO
 RUA ALEIXO SCHLUGA
 RUA ANTÔNIO SILVÉRIO DA VEIGA
 RUA PEDRO STRAPASSON
 RUA JOÃO ALVES CORDEIRO
 RUA FELÍCIO FALAVINHA
 RUA ALFREDO PUPI
 RUA ME. MARIA AVOSANI
 RUA CASCAVEL



TERMINAL PINHAIS

TERMINAL GUARAITUBA

Tabela 219 – Quadro de HORÁRIOS – LINHA I16

DIAS ÚTEIS											
Saída: Terminal Guaraituba											
04:50	05:15	05:35	06.:00	06:25	06:50	07:20	07:50	08:20	09:05	10:05	11:05
12:05	13:05	14:05	15:05	16:05	16:35	17:05	17:35	18:05	18:35	19:05	19:35
20:05	20:35	21:35	22:25	23:45							
Saída: Terminal Pinhais											
04:50	05:15	05:35	06:00	06:25	07:00	07:30	07:50	08:20	09:05	10:05	11:05
12:05	13:05	14:05	15:05	16:05	16:35	17:05	17:35	18:05	18:35	19:05	19:35
20:05	20:35	21:35	22:35	23:10	00:20						
SÁBADO											
Saída: Terminal Guaraituba											
05:20	06:20	07:20	08:20	09:20	10:20	11:20	12:20	13:20	14:20	15:20	16:20
17:20	18:20	19:20	20:20	21:20	22:20	23:40					
Saída: Terminal Pinhais											
05:20	06:20	07:20	08:20	09:20	10:20	11:20	12:20	13:20	14:20	15:20	16:20
17:20	18:20	19:20	20:20	21:20	22:20	23:00	00:35				
DOMINGO											
Saída: Terminal Guaraituba											
05:20	06:20	07:20	08:20	09:20	10:20	11:20	12:20	13:20	14:20	15:20	16:20
17:20	18:20	19:20	20:20	21:20	22:20	23:40					
Saída: Terminal Pinhais											
05:20	06:20	07:20	08:20	09:20	10:20	11:20	12:20	13:20	14:20	15:20	16:20
17:20	18:20	19:20	20:20	21:20	22:20	23:00	00:35				

Fonte: AMEP.

Tabela 220 – ITINERÁRIO Gráfico e Descritivo – LINHA I17

I17 – T. VILA MACEDO / T. PINHAIS			
Tipo de LINHA:	Intercidades Integrado	Extensão:	19,88 km
Tipo de Veículo:	Ônibus Articulado Padrão	Tempo do Ciclo:	55 min
Frota Operante:	6	Número de Ciclos:	64
ITINERÁRIO Gráfico			
ITINERÁRIO Descritivo Resumido			
IDA		VOLTA	
TERMINAL VILA MACEDO		TERMINAL PINHAIS	
AVENIDA SÃO ROQUE		AVENIDA AYRTON SENNA DA SILVA	
RUA OSVALDO CRUZ		RODOVIA DEPUTADO JOÃO LEOPOLDO JACOMEL	
RODODIA DEPUTADO JOÃO LEOPOLDO JACOMEL		AVENIDA BRASÍLIA	
AVENIDA AYRTON SENNA DA SILVA		TERMINAL VILA MACEDO	
TERMINAL PINHAIS			

Fonte: AMEP.



Tabela 221 – Quadro de HORÁRIOS – LINHA I17

DIAS ÚTEIS											
Saída: Terminal Vila Macedo											
05:00	05:09	05:18	05:27	05:36	05:45	05:54	06:03	06:12	06:21	06:30	06:39
06:48	06:57	07:06	07:15	07:24	07:35	07:45	08:00	08:15	08:30	08:45	09:00
09:30	10:00	10:30	10:50	11:10	11:30	11:50	12:10	12:30	12:50	13:05	13:30
14:00	14:30	15:00	15:30	16:00	16:30	16:40	16:50	17:00	17:10	17:20	17:30
17:40	17:50	18:00	18:10	18:30	18:50	19:05	19:30	20:05	20:30	21:00	21:30
22:00	22:30	23:00	23:30								
Saída: Terminal Pinhais											
05:30	05:39	05:48	05:57	06:06	06:15	06:24	06:33	06:42	06:51	07:00	07:09
07:18	07:36	07:45	08:03	08:15	08:30	09:00	09:30	10:00	10:20	10:40	11:00
11:20	11:40	12:00	12:20	12:40	13:00	13:30	14:00	14:30	15:00	15:30	16:00
16:10	16:20	16:30	16:40	16:50	17:00	17:10	17:20	17:30	17:40	17:50	18:00
18:10	18:20	18:30	18:45	19:00	19:20	19:40	20:05	20:30	21:00	21:30	22:00
22:30	23:00	23:30	00:00								
SÁBADO											
Saída: Terminal Vila Macedo											
05:10	05:35	06:00	06:25	06:50	07:15	07:40	08:05	08:30	08:55	09:20	09:50
10:20	10:50	11:20	11:50	12:20	12:50	13:20	13:50	14:20	14:50	15:20	15:50
16:20	16:50	17:20	17:45	18:10	18:35	19:00	19:25	19:50	20:20	20:50	21:20
21:50	22:20	22:50	23:20								
Saída: Terminal Pinhais											
05:35	06:00	06:25	06:50	07:15	07:40	08:05	08:30	08:55	09:20	09:45	10:15
10:45	11:15	11:45	12:15	12:45	13:15	13:45	14:15	14:45	15:15	15:45	16:15
16:45	17:15	17:45	18:10	18:35	19:00	19:25	19:50	20:20	20:50	21:20	21:50
22:20	22:50	23:20	23:50								
DOMINGO											
Saída: Terminal Vila Macedo											
05:10	05:35	06:00	06:25	06:50	07:15	07:40	08:05	08:30	08:55	09:20	09:50
10:20	10:50	11:20	11:50	12:20	12:50	13:20	13:50	14:20	14:50	15:20	15:50
16:20	16:50	17:20	17:45	18:10	18:35	19:00	19:25	19:50	20:20	20:50	21:20
21:50	22:20	22:50	23:20								
Saída: Terminal Pinhais											
05:35	06:00	06:25	06:50	07:15	07:40	08:05	08:30	08:55	09:20	09:45	10:15
10:45	11:15	11:45	12:15	12:45	13:15	13:45	14:15	14:45	15:15	15:45	16:15
16:45	17:15	17:45	18:10	18:35	19:00	19:25	19:50	20:20	20:50	21:20	21:50
22:20	22:50	23:20	23:50								

Fonte: AMEP.

Tabela 222 – ITINERÁRIO Gráfico e Descritivo – LINHA I22

I22 – GUARITUBA			
Tipo de LINHA:	Intercidades Integrado	Extensão:	19,97 km
Tipo de Veículo:	Ônibus Comum	Tempo do Ciclo:	60 min
Frota Operante:	5	Número de Ciclos:	42
ITINERÁRIO Gráfico			
ITINERÁRIO Descritivo Resumido			
IDA TERMINAL PINHAIS AVENIDA AYRTON SENNA DA SILVA RODOVIA DEPUTADO JOÃO LEOPOLDO JACOMEL RUA HERBERT TRAPP RUA SÃO JOSÉ AVENIDA DAS ORQUÍDEAS RUA VERGÍNIO BATISTA DE SOUZA RUA HERBERT TRAPP GUARITUBA		VOLTA GUARITUBA RUA SEVERINO VIEIRA DA SILVA RUA CLEBER PINTO DA OLIVEIRA RUA RICHARD LICKFELD RUA HERBERT TRAPP AVENIDA DAS ANDORINHAS RUA GERHARD VON SCHEIDT RUA SÃO JOSÉ AVENIDA BETONEX RODOVIA DEPUTADO JOÃO LEOPOLDO JACOMEL AVENIDA AYRTON SENNA DA SILVA TERMINAL PINHAIS	

Fonte: AMEP.



Tabela 223 – Quadro de HORÁRIOS – LINHA I22

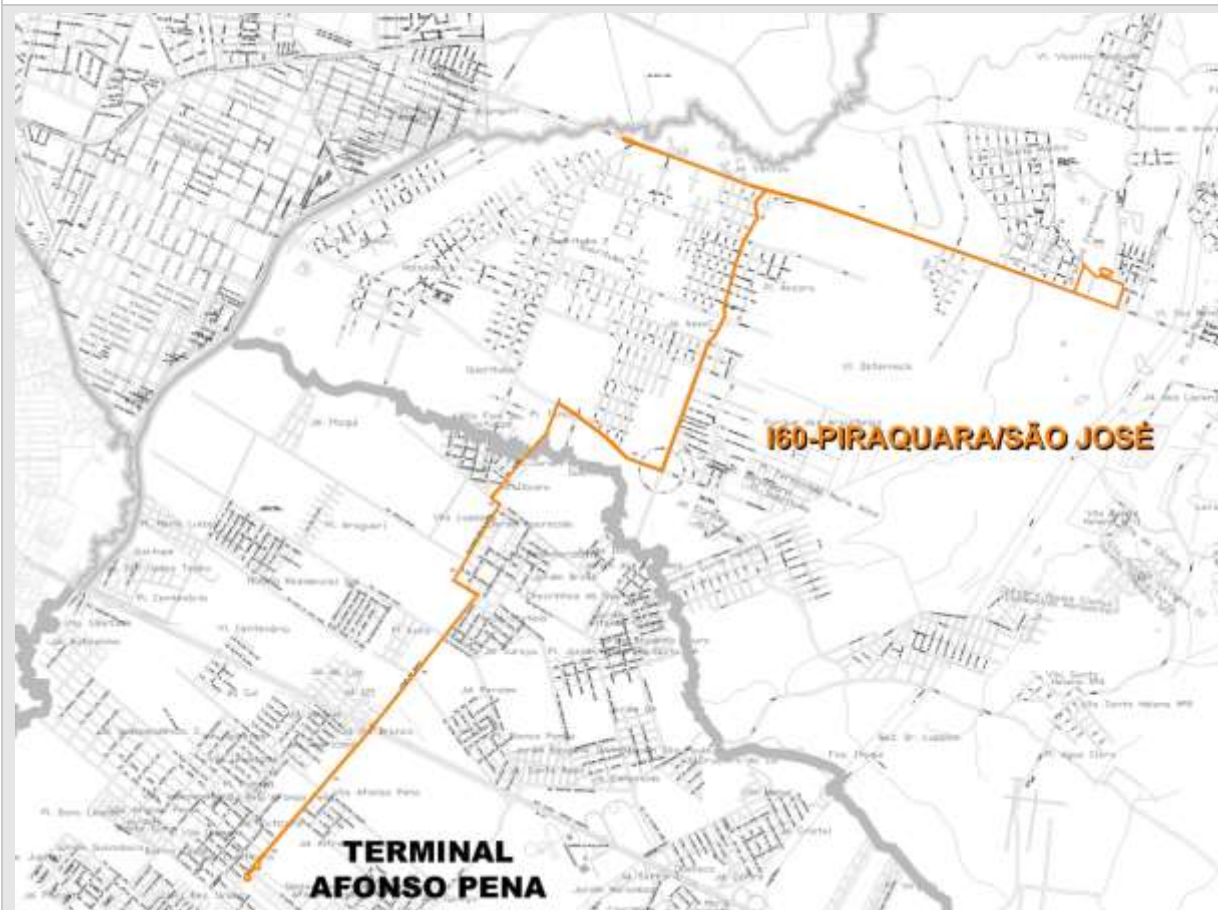
DIAS ÚTEIS											
Saída: Guarituba											
05:00	05:10	05:20	05:35	05:45	06:00	06:10	06:20	06:35	06:45	07:00	07:13
07:20	07:35	07:45	08:15	09:15	10:15	11:15	11:45	12:15	12:45	13:15	14:15
15:15	16:15	17:00	17:10	17:20	17:35	17:45	18:00	18:10	18:20	18:35	18:45
19:00	19:20	20:20	21:20	22:20	23:20						
Saída: Terminal Pinhais											
05:30	05:40	05:50	06:05	06:15	06:30	06:40	06:50	07:05	07:15	07:45	08:45
09:45	10:45	11:15	11:45	12:15	12:45	13:45	14:45	15:45	16:30	16:40	16:50
17:05	17:15	17:30	17:40	17:50	18:05	18:15	18:30	18:40	18:50	19:05	19:15
19:30	19:50	20:50	21:50	22:50	23:55						
SÁBADO											
Saída: Guarituba											
05:40	06:40	07:40	08:40	09:40	10:40	11:40	12:40	13:40	14:40	15:40	16:40
17:40	18:40	19:40	20:40	21:40	22:40	23:35					
Saída: Terminal Pinhais											
06:10	07:10	08:10	09:10	10:10	11:10	12:10	13:10	14:10	15:10	16:10	17:10
18:10	19:10	20:10	21:10	22:10	23:10	00:00					
DOMINGO											
Saída: Guarituba											
05:40	06:40	07:40	08:40	09:40	10:40	11:40	12:40	13:40	14:40	15:40	16:40
17:40	18:40	19:40	20:40	21:40	22:40	23:35					
Saída: Terminal Pinhais											
06:10	07:10	08:10	09:10	10:10	11:10	12:10	13:10	14:10	15:10	16:10	17:10
18:10	19:10	20:10	21:10	22:10	23:10	00:00					

Fonte: AMEP.

Tabela 224 – ITINERÁRIO Gráfico e Descritivo – LINHA I60

I60 – PIRAQUARA / SÃO JOSÉ			
Tipo de LINHA:	Intercidades Integrado	Extensão:	30,07 km
Tipo de Veículo:	Ônibus Comum	Tempo do Ciclo:	90 min
Frota Operante:	2	Número de Ciclos:	16

ITINERÁRIO Gráfico



ITINERÁRIO Descritivo Resumido

IDA

TERMINAL VILA MACEDO
 AVENIDA SÃO ROQUE
 RUA OSVALDO CRUZ
 ROD. DEP. JOÃO LEOPOLDO JACOMEL
 RUA HERBERT TRAPP
 RUA RICHARD LICKFELD
 RUA PASTOR ADOLFO WEIDMAN
 RUA MARARUPÁ
 RUA OLIVEIRA CORRÊA
 AVENIDA GUATUPÊ
 RUA PEDRO KARKOWSKI
 AVENIDA TOMÁS CARMELIANO DE MIRANDA
 AVENIDA RUI BARBOSA
 TERMINAL AFONSO PENA

VOLTA

TERMINAL AFONSO PENA
 AVENIDA RUI BARBOSA
 AVENIDA THOMAZ DE SOUZA
 RUA PEDRO KARKOWSKI
 AVENIDA RUI BARBOSA
 RUA PEDRO KARKOWSKI
 RUA OLIVEIRA CORRÊA
 RUA MARARUPÁ
 RUA PASTOR ADOLFO WEIDMAN
 RUA RICHARD LICKFELD
 RUA HERBERT TRAPP
 RODOVIA DEPUTADO JOÃO LEOPOLDO JACOMEL
 AVENIDA BRASÍLIA
 TERMINAL VILA MACEDO

Fonte: AMEP.



Tabela 225 – Quadro de HORÁRIOS – LINHA I60

DIAS ÚTEIS											
Saída: Terminal Vila Macedo											
05:30	06:10	06:50	07:35	08:20	09:05	11:00	11:45	12:30	13:15	16:00	16:45
17:30	18:15	19:00	19:45								
Saída: Terminal Afonso Pena											
05:30	06:10	06:50	07:35	08:20	09:05	11:00	11:45	12:30	13:15	16:00	16:45
17:30	18:15	19:00	19:45								

Fonte: AMEP.

Tabela 226 – ITINERÁRIO Gráfico e Descritivo – LINHA I63

I63 – LAGOINHA / SÃO JOSÉ			
Tipo de LINHA:	Intercidades	Extensão:	109,533 km
Tipo de Veículo:	Ônibus Comum	Tempo do Ciclo:	180 min
Frota Operante:	3	Número de Ciclos:	8
ITINERÁRIO Gráfico			
ITINERÁRIO Descritivo Resumido			
IDA		VOLTA	
PR-281		TERMINAL CENTRAL DE SÃO JOSÉ DOS PINHAIS	
RUA QUINZE DE NOVEMBRO		RUA DR. CLAUDINO DOS SANTOS	
BR-376		RUA PASSOS DE OLIVEIRA	
AVENIDA MARGINAL BR-376		RUA VISCONDE DO RIO BRANCO	
RUA JOINVILLE		RUA TEN. DJALMA DUTRA	
RUA BARÃO DO CERRO AZUL		RUA MARGARIDA DE ARAÚJO FRANCO	
RUA DONA IZABEL A. REDENTORA		RUA JOINVILLE	
RUA MENDES LEITÃO		AVENIDA MARGINAL BR-376	
RUA JOAQUIM NABUCO		BR-376	
RUA NORBERTO DE BRITO		RUA QUINZE DE NOVEMBRO	
TERMINAL CENTRAL DE SÃO JOSÉ DOS PINHAIS		PR-281	

Fonte: AMEP.



Tabela 227 – Quadro de HORÁRIOS – LINHA I63

DIAS ÚTEIS										
Saída: Lagoinha										
05:00	06:00	07:00	08:00	09:20	12:00	14:30	17:30			
Saída: São José dos Pinhais										
06:30	07:30	10:35	13:15	16:00	17:00	18:00	19:00			
SÁBADO										
Saída: Lagoinha										
05:30	08:00	15:00	18:00							
Saída: São José dos Pinhais										
06:45	10:00	16:30	19:30							
DOMINGO										
Saída: Lagoinha										
06:00	08:40	15:00	18:00							
Saída: São José dos Pinhais										
07:20	10:00	16:30	19:30							

Fonte: AMEP.

6. LOTE 04

Tabela 228 – ITINERÁRIO Gráfico e Descritivo – LINHA F01

F01 – FAZENDA / PINHEIRINHO			
Tipo de LINHA:	Integração	Extensão:	32,06 km
Tipo de Veículo:	Ônibus Articulado Padrão	Tempo do Ciclo:	75 min
Frota Operante:	6	Número de Ciclos:	55,5
ITINERÁRIO Gráfico			
ITINERÁRIO Descritivo Resumido			
IDA		VOLTA	
TERMINAL FAZENDA RIO GRANDE		TERMINAL PINHEIRINHO	
AVENIDA DAS AMÉRICAS		AVENIDA WINSTON CHURCHILL	
BR-116		BR-116	
RUA IZAAC FERREIRA DA CRUZ		RUA CARLOS EDUARDO NICHELE	
RUA EMANOEL VOLUZ		TERMINAL VELHO FAZENDA RIO GRANDE	
AVENIDA WINSTON CHURCHILL		RUA CÉSAR CARELLI	
RUA LEON NÍCOLAS		AV. ARAUCÁRIAS	
RUA ANDRÉ FERREIRA BARBOSA		TERMINAL FAZENDA RIO GRANDE	
RUA JOÃO RODRIGUES PINHEIRO			
TERMINAL PINHEIRINHO			

Fonte: AMEP.



Tabela 229 – Quadro de HORÁRIOS – LINHA F01

DIAS ÚTEIS											
Saída: Terminal Fazenda Rio Grande											
04:30	04:55	05:10	05:20	05:30	05:40	05:50	06:00	06:10	06:20	06:30	06:40
06:50	07:07	07:24	07:42	08:00	08:20	08:42	09:14	09:46	10:18	10:50	11:22
11:54	12:26	12:58	13:30	14:02	14:34	15:06	15:38	16:15	16:45	16:55	17:05
17:17	17:32	17:45	18:03	18:17	18:29	18:41	19:02	19:20	19:46	20:02	20:30
21:00	21:30	22:00	22:30	23:00	23:14	23:44					
Saída: Terminal Pinheirinho											
05:00	05:30	05:40	05:50	06:00	06:10	06:20	06:35	06:55	07:10	07:25	07:50
08:10	08:42	09:14	09:46	10:18	10:50	11:22	11:54	12:26	12:58	13:30	14:02
14:34	15:06	15:40	16:10	16:22	16:34	16:46	16:58	17:10	17:23	17:36	17:46
17:58	18:13	18:29	18:45	19:00	19:15	19:30	19:45	20:00	20:20	20:40	21:00
21:30	22:00	22:25	22:44	23:05	23:30	23:50	00:18				
SÁBADO											
Saída: Terminal Fazenda Rio Grande											
05:00	05:30	06:00	06:30	07:00	07:30	08:00	08:40	09:20	10:00	10:40	11:20
12:00	12:40	13:20	14:00	14:40	15:20	16:00	16:40	17:20	18:00	18:40	19:20
20:00	21:00	21:54	22:50	23:50							
Saída: Terminal Pinheirinho											
05:30	06:00	06:30	07:00	07:30	08:00	08:40	09:20	10:00	10:40	11:20	12:00
12:40	13:20	14:00	14:40	15:20	16:00	16:40	17:20	18:00	18:40	19:20	20:00
20:30	21:25	22:20	23:20	00:18							
DOMINGO											
Saída: Terminal Fazenda Rio Grande											
05:00	05:26	05:52	06:18	06:44	07:10	07:36	08:02	08:28	08:54	09:20	09:46
10:12	10:38	11:04	11:30	11:56	12:22	12:48	13:14	13:40	14:06	14:32	14:58
15:24	15:50	16:16	16:42	17:08	17:34	18:00	18:24	18:50	19:10	19:36	20:10
20:36	21:02	21:28	21:54	22:20	22:56	23:45					
Saída: Terminal Pinheirinho											
05:26	05:52	06:18	06:44	07:10	07:36	08:02	08:28	08:54	09:20	09:46	10:12
10:38	11:04	11:30	11:56	12:22	12:48	13:14	13:40	14:06	14:32	14:58	15:24
15:50	16:16	16:42	17:08	17:34	18:00	18:20	18:40	19:00	19:20	19:45	20:10
20:36	21:02	21:28	21:54	22:24	23:00	23:38	00:18				

Fonte: AMEP.

Tabela 230 – ITINERÁRIO Gráfico e Descritivo – LINHA F02

F02 – FAZENDA / CURITIBA			
Tipo de LINHA:	Linha Direta (Ligeirinho)	Extensão:	53,83 km
Tipo de Veículo:	Articulado 5 portas (LINHA Direta)	Tempo do Ciclo:	107 min
Frota Operante:	16	Número de Ciclos:	83
ITINERÁRIO Gráfico			
ITINERÁRIO Descritivo Resumido			
IDA		VOLTA	
BR-116		ESTAÇÃO TUBO CARLOS GOMES	
ESTAÇÃO TUBO SÃO PEDRO		ESTAÇÃO TUBO PAIOL	
ESTAÇÃO TUBO XAXIM		ESTAÇÃO TUBO PUC	
ESTAÇÃO TUBO SANTA BERNADETTE		ESTAÇÃO TUBO MARECHAL FLORIANO PEIXOTO	
ESTAÇÃO TUBO FANNY		ESTAÇÃO TUBO FANNY	
ESTAÇÃO TUBO MARECHAL FLORIANO PEIXOTO		ESTAÇÃO SANTA BERNADETTE	
ESTAÇÃO TUBO PUC		ESTAÇÃO TUBO XAXIM	
ESTAÇÃO TUBO PAIOL		ESTAÇÃO TUBO SÃO PEDRO	
ESTAÇÃO TUBO CARLOS GOMES		BR-116	
		TERMINAL FAZENDA RIO GRANDE	

Fonte: AMEP.



Tabela 231 – Quadro de HORÁRIOS – LINHA F02

DIAS ÚTEIS											
Saída: Terminal Fazenda Rio Grande											
05:05	05:18	05:30	05:36	05:42	05:48	05:54	06:00	06:06	06:12	06:18	06:23
06:28	06:33	06:38	06:43	06:48	06:54	07:01	07:08	07:15	07:22	07:29	07:36
07:46	07:56	08:06	08:16	08:26	08:41	08:56	09:11	09:26	09:45	10:15	10:45
11:15	11:45	12:15	12:45	13:15	13:45	14:15	14:45	15:15	15:45	15:59	16:12
16:27	16:34	16:41	17:01	17:10*	17:15	17:20*	17:35	17:44*	17:50	18:03*	18:08
18:17*	18:22	18:31*	18:39	18:52*	18:59	19:20	19:36	19:57	20:18	20:46	21:20
21:49	22:17	22:55									
Saída: Tubo Carlos Gomes											
05:45*	06:03**	06:15**	06:21*	06:27**	06:35**	06:42*	06:48**	06:58**	07:06*	07:20**	07:30**
07:35*	07:50**	07:55**	08:10	08:30	08:45	09:15	09:45	10:15	10:45	11:15	11:45
12:15	12:45	13:15	13:45	14:15	14:45	14:57	15:14	15:31	15:41	15:51	16:01
16:11	16:21	16:31	16:41	16:48	16:55	17:02	17:09	17:16	17:23	17:30	17:37
17:44	17:51	17:58	18:05	18:12	18:19	18:26	18:33	18:40	18:47	18:54	19:01
19:08	19:15	19:22	19:32	19:42	19:52	20:12	20:32	20:53	21:14	21:40	22:10
22:40	23:10	23:40									
SÁBADO											
Saída: Terminal Fazenda Rio Grande											
05:15	05:33	05:51	06:09	06:27	06:45	07:03	07:21	07:39	07:57	08:15	08:33
08:51	09:09	09:27	09:45	10:17	10:49	11:21	11:53	12:25	12:57	13:29	14:01
14:33	15:05	15:37	16:04	16:27	16:50	17:13	17:36	17:59	18:22	18:45	19:08
19:54	20:39	21:24	22:09	22:54							
Saída: Tubo Carlos Gomes											
06:00	06:18	06:36	06:54	07:12	07:30	07:48	08:06	08:24	08:42	09:02	09:34
10:07	10:33	11:05	11:37	12:09	12:41	13:13	13:45	14:17	14:49	15:18	15:41
16:04	16:27	16:50	17:13	17:36	17:59	18:22	18:45	19:08	19:31	19:54	20:39
21:24	22:09	22:55	23:35								
DOMINGO											
Saída: Terminal Fazenda Rio Grande											
05:45	06:30	07:15	08:00	08:45	09:30	10:15	11:00	11:45	12:30	13:15	14:00
14:45	15:30	16:15	17:00	17:45	18:30	19:15	20:00	20:45	21:30	22:15	22:55
Saída: Tubo Carlos Gomes											
06:30	07:15	08:00	08:45	09:30	10:15	11:00	11:45	12:30	13:15	14:00	14:45
15:30	16:15	17:00	17:45	18:30	19:15	20:00	20:45	21:30	22:15	22:55	23:35

* Partidas da Fazenda sentido centro que tem paradas somente no Xaxim, Marechal seguindo pela canaleta diretamente até Carlos Gomes

** Partidas da Carlos Gomes sentido Fazenda: segue pela canaleta até tubo Marechal, Xaxim e Terminal Fazenda Rio Grande.

Fonte: AMEP.

Tabela 232 – ITINERÁRIO Gráfico e Descritivo – LINHA F03

F03 – FAZENDA DIRETO			
Tipo de LINHA:	Integração	Extensão:	31,54 km
Tipo de Veículo:	Ônibus Articulado Padrão	Tempo do Ciclo:	72 min
Frota Operante:	18	Número de Ciclos:	133,5
ITINERÁRIO Gráfico			
ITINERÁRIO Descritivo Resumido			
IDA		VOLTA	
TERMINAL FAZENDA RIO GRANDE		TERMINAL PINHEIRINHO	
TERMINAL PINHEIRINHO		TERMINAL FAZENDA RIO GRANDE	

Fonte: AMEP.



Tabela 233 – Quadro de HORÁRIOS – LINHA F03

DIAS ÚTEIS											
Saída: Terminal Fazenda Rio Grande											
04:53	04:57	05:02	05:10	05:17	05:21	05:25	05:29	05:33	05:36	05:38	05:40
05:42	05:44	05:46	05:48	05:51	05:54	05:57	06:00	06:03	06:05	06:07	06:09
06:11	06:13	06:15	6:18	06:21	06:24	06:26	06:28	06:30	06:33	06:36	06:39
06:42	06:45	06:48	06:51	06:55	06:58	07:01	07:05	07:09	07:13	07:17	07:23
07:29	07:37	07:45	07:53	08:02	08:14	08:26	08:38	08:50	09:10	09:30	09:50
10:10	10:30	10:50	11:10	11:30	11:50	12:04	12:18	12:32	12:50	13:10	13:30
13:50	14:10	14:30	14:50	15:10	15:30	15:50	16:00	16:05	16:10	16:20	16:25
16:30	16:40	16:45	16:50	17:00	17:05	17:10	17:15	17:20	17:25	17:30	17:35
17:40	17:45	17:50	17:55	17:58	18:00	18:02	18:05	18:10	18:13	18:15	18:20
18:22	18:25	18:28	18:30	18:35	18:40	18:45	18:48	18:50	18:52	18:55	19:00
19:10	19:20	19:32	19:40	19:50	20:04	20:20	20:44	21:10	21:45	22:15	22:40
23:03	23:25	23:48									
Saída: Terminal Pinheirinho											
05:17	05:21	05:25	05:33	05:41	05:45	05:49	05:53	05:55	05:58	06:00	06:02
06:04	06:06	06:08	06:11	06:13	06:15	06:17	06:21	06:25	06:29	06:33	06:37
06:40	06:43	06:46	06:49	06:53	06:57	07:01	07:07	07:18	07:25	07:34	07:43
07:50	07:56	08:17	08:39	09:00	09:20	09:40	10:00	10:20	10:40	11:00	11:20
11:40	11:58	12:11	12:25	12:39	13:00	13:20	13:40	14:00	14:20	14:40	15:00
15:20	15:30	15:37	15:44	15:51	15:58	16:05	16:12	16:19	16:26	16:33	16:40
16:45	16:50	16:55	17:00	17:05	17:10	17:15	17:20	17:24	17:27	17:30	17:33
17:37	17:41	17:45	17:48	17:51	17:54	17:57	18:00	18:03	18:06	18:10	18:14
18:18	18:22	18:25	18:28	18:32	18:36	18:40	18:43	18:46	18:49	18:52	18:55
18:58	19:01	19:05	19:09	19:12	19:15	19:18	19:22	19:28	19:36	19:45	19:54
20:04	20:19	20:32	20:44	21:15	21:45	22:15	22:40	23:03	23:25	23:48	00:10
SÁBADO											
Saída: Terminal Fazenda Rio Grande											
04:57	05:04	05:11	05:18	05:25	05:32	05:39	05:46	05:53	06:00	06:07	06:14
06:21	06:28	06:35	06:42	06:49	06:56	07:03	07:10	07:17	07:24	07:31	07:38
07:45	08:00	08:15	08:30	08:45	09:03	09:21	09:44	10:08	10:32	10:56	11:20
11:45	12:10	12:30	12:50	13:10	13:30	13:50	14:10	14:30	14:50	15:06	15:22
15:40	15:58	16:10	16:22	16:34	16:46	16:58	17:10	17:22	17:34	17:46	17:58
18:10	18:22	18:34	18:46	18:58	19:10	19:25	19:45	20:13	20:45	21:20	21:50
22:20	22:50	23:20									
Saída: Terminal Pinheirinho											
05:18	05:25	05:32	05:39	05:46	05:53	06:00	06:07	06:14	06:21	06:28	06:35
06:42	06:49	06:56	07:03	07:10	07:17	07:24	07:38	07:56	08:06	08:20	08:41
09:00	09:21	09:44	10:08	10:32	10:56	11:20	11:44	12:12	12:40	13:00	13:20
13:40	14:00	14:20	14:40	15:00	15:15	15:30	15:45	15:57	16:09	16:21	16:33
16:45	16:58	17:10	17:22	17:34	17:46	17:58	18:10	18:22	18:34	18:46	19:00
19:15	19:30	19:45	20:00	20:20	20:50	21:20	21:50	22:20	22:50	23:20	23:50

Fonte: AMEP.

Tabela 234 – ITINERÁRIO Gráfico e Descritivo – LINHA F05

F05 – FAZENDA / CIC			
Tipo de LINHA:	Integração	Extensão:	37,31 km
Tipo de Veículo:	Ônibus Articulado Padrão	Tempo do Ciclo:	83 min
Frota Operante:	5	Número de Ciclos:	25,5
ITINERÁRIO Gráfico			
ITINERÁRIO Descritivo Resumido			
IDA		VOLTA	
AVENIDA DAS AMÉRICAS (FAZENDA RIO GRANDE)		TERMINAL CIC	
BR-116		RUA PEDRO GUSSO	
AVENIDA JUSCELINO KUBISTCHECK DE OLIVEIRA		RUA DESEMBARGADOR CID CAMPELO	
RUA JOSÉ RODRIGUES PINHEIRO		RUA VICENTE MICHELOTO	
RUA JOÃO CHEDE		AVENIDA JUSCELINO KUBITSCHECK DE OLIVEIRA	
RUA DESEMBARGADOR CID CAMPELO		CEASA	
RUA PEDRO GUSSO		AVENIDA EDUARDO NICHELE	
TERMINAL CIC		TERMINAL ANTIGO FAZENDA RIO GRANDE	
		TERMINAL FAZENDA RIO GRANDE	

Fonte: AMEP.



Tabela 235 – Quadro de HORÁRIOS – LINHA F05

DIAS ÚTEIS											
Saída: Terminal Fazenda Rio Grande											
05:00	05:15	05:35	05:50	06:05	06:25	06:35	06:50	07:05	07:20	08:25	09:40
11:00	12:20	13:40	15:00	16:20	16:50	17:15	17:28	17:43	18:38	18:55	20:20
21:30	22:35										
Saída: Terminal CIC											
05:35	05:50	06:10	06:25	06:45	07:45	09:00	10:20	11:40	13:00	14:20	15:40
16:20	16:35	16:50	17:05	17:35	17:50	18:05	18:20	19:20	19:40	21:00	22:10
23:05											
SÁBADO											
Saída: Terminal Fazenda Rio Grande											
05:05	06:05										
Saída: Terminal CIC											
05:35	06:35										

Fonte: AMEP.

Tabela 236 – ITINERÁRIO Gráfico e Descritivo – LINHA F71

F71 – FAZENDA / GUADALUPE			
Tipo de LINHA:	Troncal	Extensão:	53,91 km
Tipo de Veículo:	Ônibus Comum	Tempo do Ciclo:	120 min
Frota Operante:	6	Número de Ciclos:	31
ITINERÁRIO Gráfico			
ITINERÁRIO Descritivo Resumido			
IDA		VOLTA	
TERMINAL FAZENDA RIO GRANDE		TERMINAL GUADALUPE	
AVENIDA DAS AMÉRICAS		RUA JOÃO NEGRÃO	
BR-116		AVENIDA IGUAÇU	
RUA MANOEL SOARES LIMA		RUA CASTRO ALVES	
RUA ANDRÉ FERREIRA BARBOSA		RUA GUARARAPES	
RUA FRANCISCO RAITANI		RUA FRANCISCO FRISCHMANN	
RUA IRMÃS PAULINAS		RUA ISAAC GUELMANN	
AVENIDA BRASÍLIA		RUA ANTÔNIO GASPARIN	
RUA EDUARDO CARLOS PEREIRA		RUA MAL. OTÁVIO SALDANHA MAZZA	
RUA GUILHERME PUGSLEY		RUA ORESTES CÓDEGA	
RUA SAINT' HILAIRE		BR-476	
AVENIDA PRES. GETÚLIO VARGAS		BR-116	
RUA CONSELHEIRO LAURINDO		RUA CARLOS EDUARDO NICHELE	
RUA PEDRO IVO		TERMINAL VELHO FAZENDA RIO GRANDE	
TERMINAL GUADALUPE		RUA CÉSAR CARELLI	
		TERMINAL FAZENDA RIO GRANDE	

Fonte: AMEP.



Tabela 237 – Quadro de HORÁRIOS – LINHA F71

DIAS ÚTEIS											
Saída: Terminal Fazenda Rio Grande											
05:00	05:20	05:40	06:00	06:20	06:40	07:00	07:20	07:40	08:00	08:30	09:00
09:30	10:00	10:30	11:00	11:30	12:00	12:30	13:00	13:30	14:00	14:30	15:00
15:30	16:00	16:30	17:00	17:30	18:00	18:30					
Saída: Terminal Guadalupe											
06:00	06:20	06:40	07:00	07:30	08:00	08:30	09:00	09:30	10:00	10:30	11:00
11:30	12:00	12:30	13:00	13:30	14:00	14:30	15:00	15:30	16:00	16:22	16:44
17:06	17:28	17:50	18:12	18:34	18:56	19:20					

Fonte: AMEP.

Tabela 238 – ITINERÁRIO Gráfico e Descritivo – LINHA G11

G11 – QUITANDINHA / FAZENDA RIO GRANDE			
Tipo de LINHA:	Intercidades Integrado	Extensão:	86,41 km
Tipo de Veículo:	Ônibus Comum	Tempo do Ciclo:	120 min
Frota Operante:	6	Número de Ciclos:	32
ITINERÁRIO Gráfico			
ITINERÁRIO Descritivo Resumido			
IDA		VOLTA	
TERMINAL RODOVIÁRIO QUITANDINHA		TERMINAL FAZENDA RIO GRANDE	
AVENIDA FERNANDES ANDRADE		AVENIDA DAS AMÉRICAS	
RUA ANIBAL PAOLINI		TERMINAL VELHO FAZENDA RIO GRANDE	
RUA JOSÉ DE SÁ RIBAS		RUA CARLOS EDUARDO NICHELE	
TERMINAL RODOVIÁRIO AREIA BRANCA DOS ASSIS		TERMINAL RODOVIÁRIO MANDIRITUBA	
AVENIDA BRASIL		AVENIDA BRASIL	
TERMINAL RODOVIÁRIO MANDIRITUBA		TERMINAL RODOVIÁRIO AREIA BRANCA DOS ASSIS	
RODOVIA RÉGIS BITTENCOURT		RUA JOSÉ DE SÁ RIBAS	
AVENIDA DAS AMÉRICAS		RUA ANIBAL PAOLINI	
TERMINAL FAZENDA RIO GRANDE		AVENIDA FERNANDES ANDRADE	
		TERMINAL RODOVIÁRIO QUITANDINHA	

Fonte: AMEP.



Tabela 239 – Quadro de HORÁRIOS – LINHA G11

DIAS ÚTEIS												
Saída: Quitandinha												
04:40	05:00	05:20	05:40	06:00	06:20	06:40	07:00	07:20	07:40	08:00	08:20	
09:20	10:20	11:20	12:20	13:20	14:20	15:20	15:40	16:20	16:40	17:00	17:20	
17:40	18:00	18:20	19:20	20:20	21:20	22:20	23:20					
Saída: Terminal Fazenda Rio Grande												
05:40	06:00	06:20	06:40	07:00	07:20	07:40	08:20	09:20	10:20	11:20	12:20	
13:20	14:20	15:20	15:40	16:00	16:20	16:40	17:00	17:20	17:40	18:00	18:20	
18:40	19:00	19:20	20:20	21:20	22:20	23:20	00:00					
SÁBADO												
Saída: Quitandinha												
04:40	05:20	06:00	06:30	07:20	08:00	08:30	09:30	10:30	11:30	12:30	14:30	
15:30	16:30	17:30										
Saída: Terminal Fazenda Rio Grande												
07:00	08:00	09:00	10:00	11:00	12:00	12:30	13:30	14:30	15:00	15:50	16:30	
17:10	18:00	19:00										
DOMINGO												
Saída: Quitandinha												
05:30	06:30	07:30	09:00	10:30	12:30	14:30	15:30	16:30	17:30			
Saída: Terminal Fazenda Rio Grande												
07:00	08:00	10:00	11:30	13:30	15:00	16:00	17:00	18:00	19:00	20:30		

Fonte: AMEP.

Tabela 240 – ITINERÁRIO Gráfico e Descritivo – LINHA G72

G72 – AREIA BRANCA / CURITIBA			
Tipo de LINHA:	Convencional	Extensão:	107,32 km
Tipo de Veículo:	Ônibus Comum	Tempo do Ciclo:	180 min
Frota Operante:	12	Número de Ciclos:	28,5
ITINERÁRIO Gráfico			
ITINERÁRIO Descritivo Resumido			
IDA		VOLTA	
AREIA BRANCA		PRAÇA RUI BARBOSA	
BR-116		AVENIDA VISCONDE DE GUARAPUAVA	
TERMINAL RODOVIÁRIO MANDIRITUBA		RUA CASTRO ALVES	
BR-116		RUA GUARARAPES	
AVENIDA DAS AMÉRICAS		RUA DOUTOR JOÃO TOBIAS PINTO REBELO	
TERMINAL FAZENDA RIO GRANDE		RUA ISAAC GUELMANN	
AVENIDA DAS AMÉRICAS		RUA ANTONIO GASPARIN	
BR-116		RUA MARECHAL OTÁVIO SALDANHA MAZZA	
RUA ENGENHEIRO JOÃO BLEY FILHO		RUA LEONARDO PIANOWSKI	
RUA HÉLIO DIRCEU WOITIKIW		RUA RÉGIS BITTENCOURT	
RUA ANDRÉ FERREIRA BARBOSA		RUA JOÃO CHEDE	
RUA FRANCISCO RAITANI		BR-116	
AVENIDA BRASÍLIA		CEASA	
RUA EDUARDO CARLOS PEREIRA		BR-116	
RUA GUILHERME PUGSLEY		TERMINAL ANTIGO FAZENDA RIO GRANDE	
RUA SAINT HILAIRE		AVENIDA CARLOS EDUARDO NICHELE	
AVENIDA SILVA JARDIM		BR-116	
RUA ALFERES POLI		RUA BRASÍLIA	
PRAÇA RUI BARBOSA		BR-116	
		TERMINAL RODOVIÁRIO MANDIRITUBA	
		BR-116	
		TERMINAL RODOVIÁRIO AREIA BRANCA DE ASSIS	



Tabela 241 – Quadro de HORÁRIOS – LINHA G72

DIAS ÚTEIS											
Saída: Areia Branca											
04:40	04:55	05:10	05:25	05:40	05:55	06:10	06:25	06:40	06:55	07:10	07:25
07:40	08:00	09:00	10:00	11:00	12:00	13:00	14:00	15:00	16:00	17:00	17:20
17:40	18:00	18:40	19:40	20:40	22:00						
Saída: Praça Rui Barbosa											
06:10	06:25	07:25	08:25	09:25	10:30	11:30	12:30	13:30	14:30	15:30	15:50
16:10	16:30	16:50	17:10	17:30	17:50	18:10	18:30	18:50	19:10	19:30	20:30
21:30	22:30 *	23:30 *									
SÁBADO											
Saída: Areia Branca											
05:00	05:35	06:10	06:45	07:20	08:20	09:20	10:20	11:20	12:20	13:20	14:20
15:20	16:20	17:20	18:20	19:20	20:20	22:00					
Saída: Praça Rui Barbosa											
06:30	07:30	08:50	09:50	10:50	11:50	12:50	13:50	14:50	15:50	16:50	17:50
18:50 *	19:50	20:50 *	21:50 *	23:15 *							
DOMINGO											
Saída: Areia Branca											
05:00	06:00	07:35	09:10	11:30	13:30	15:30	16:30	18:40 *	20:00 *	20:30 *	
Saída: Praça Rui Barbosa											
06:20	07:30	09:30	11:30	13:30	15:00	17:00 *	18:10 *	20:15 *	21:45 *	23:15 *	

* HORÁRIOS vão até Quitandinha

Fonte: AMEP.

Tabela 242 – ITINERÁRIO Gráfico e Descritivo – LINHA H01

H01 – ARAUCÁRIA / GUADALUPE			
Tipo de LINHA:	Troncal	Extensão:	51,97 km
Tipo de Veículo:	Ônibus Comum	Tempo do Ciclo:	150 min
Frota Operante:	13	Número de Ciclos:	46,5
ITINERÁRIO Gráfico			
ITINERÁRIO Descritivo Resumido			
IDA		VOLTA	
TERMINAL CENTRAL DE ARAUCÁRIA		TERMINAL GUADALUPE	
RUA PREFEITO ODORICO FRANCO FERREIRA		RUA JOÃO NEGRÃO	
RUA GUILHERME DA MOTA CORRÊA		AVENIDA VISCONDE DE GUARAPUAVA	
RUA GUADALAJARA		RUA CASTRO ALVES	
TV. ERNESTO PEREIRA DA SILVA		RUA GUARARAPES	
RODOVIA DO XISTO		RUA FRANCISCO FRISCHMANN	
AVENIDA DAS ARAUCÁRIAS		RUA JOÃO BETTEGA	
TERMINAL ANGÉLICA		AVENIDA DAS ARAUCÁRIAS	
AVENIDA DAS ARAUCÁRIAS		TERMINAL ANGÉLICA	
AVENIDA JUSCELINO KUBITSCHK DE OLIVEIRA		AVENIDA DAS ARAUCÁRIAS	
RUA JOÃO BETTEGA		RODOVIA DO XISTO	
RUA LUIZ PARIGOT DE SOUZA		RUA MIRTES COSTA TRAUZINSKI	
RUA AUGUSTO DE MARI		RUA CEL. JOÃO ANTÔNIO XAVIER	
RUA EDUARDO CARLOS PEREIRA		RUA DR. CLAUDINO DOS SANTOS	
RUA GUILHERME PUGSLEY		RUA PRES. CARLOS CAVALCANTI	
RUA SAINT' HILAIRE		TERMINAL CENTRAL DE ARAUCÁRIA	
AVENIDA SILVA JARDIM			
RUA ALFERES POLI			
RUA ANDRÉ DE BARROS			
TERMINAL GUADALUPE			

Fonte: AMEP.



Tabela 243 – Quadro de HORÁRIOS – LINHA H01

DIAS ÚTEIS												
Saída: Terminal Araucária												
04:10	04:50	05:10	05:30	05:40	05:50	06:00	06:11	06:23	06:28	06:35	06:41	
06:50	06:59	07:11	07:23	07:40	08:00	08:30	09:00	09:30	10:00	10:30	11:00	
11:30	12:00	12:30	13:00	13:30	14:00	14:30	15:00	15:30	16:00	16:30	17:00	
17:15	17:30	17:55	18:35	19:15	19:55	20:35	21:15	21:55	22:35	23:15		
Saída: Terminal Guadalupe												
05:00	05:50	06:05	06:30	06:44	07:00	07:20	07:43	08:20	08:41	09:07	09:40	
10:10	10:40	11:10	11:40	12:10	12:40	13:10	13:40	14:10	14:40	15:10	15:40	
16:05	16:20	16:35	16:50	17:05	17:20	17:35	17:50	18:00	18:10	18:20	18:35	
18:50	19:05	19:35	20:15	20:55	21:35	22:15	22:55	23:40	00:25			
SÁBADO												
Saída: Terminal Araucária												
04:15	05:00	05:30	05:50	06:20	06:40	07:00	07:20	07:45	08:25	09:05	09:45	
10:20	10:55	11:30	12:05	12:40	13:15	13:50	14:25	15:00	15:35	16:10	16:45	
17:30	18:10	18:50	19:30	20:20	21:00	22:00	23:00					
Saída: Terminal Guadalupe												
05:20	06:10	06:35	07:00	07:25	07:50	08:30	09:00	09:40	10:15	10:55	11:30	
12:05	12:40	13:15	13:50	14:25	15:00	15:35	16:10	16:50	17:30	17:55	18:30	
19:15	19:55	20:40	21:20	22:00	23:00	00:00						

Fonte: AMEP.

Tabela 244 – ITINERÁRIO Gráfico e Descritivo – LINHA H02

H02 – ARAUCÁRIA / CAPÃO RASO			
Tipo de LINHA:	Linha Direta (Ligeirinho)	Extensão:	37,73 km
Tipo de Veículo:	Ônibus Articulado Multimodal	Tempo do Ciclo:	84 min
Frota Operante:	12	Número de Ciclos:	107,5
ITINERÁRIO Gráfico			
ITINERÁRIO Descritivo Resumido			
IDA		VOLTA	
TERMINAL CENTRAL DE ARAUCÁRIA		TERMINAL CAPÃO RASO	
RUA CEL. JOÃO ANTONIO XAVIER		RUA DEP. WALDEMIRO PEDROSO	
RUA PREF. ODORICO FRANCO FERREIRA		RUA ANTONIO GASPARIN	
RUA DR. GUILHERME DA MOTA CORRÊA		RUA PEDRO GUSO	
RODOVIA DO XISTO – BR-476		TERMINAL CIC	
AVENIDA DAS ARAUCÁRIAS		RUA DES. CID. CAMPELO	
TERMINAL ANGÉLICA		RUA VICENTE MICHELOTO	
PR-421		PR-421	
RUA VICENTE MICHELOTO		TERMINAL ANGÉLICA	
RUA JOSÉ RODRIGUES PINHEIRO		AVENIDA DAS ARAUCÁRIAS	
RUA JOÃO CHEDE		RODOVIA DO XISTO – BR-476	
RUA DES. CID. CAMPELO		RUA CEL. JOÃO ANTONIO XAVIER	
TERMINAL CIC		RUA DR. CLAUDINO DOS SANTOS	
RUA PEDRO GUSO		RUA PRES. CARLOS CAVALCANTI	
RUA PAULINA ADER		TERMINAL CENTRAL DE ARAUCÁRIA	
RUA DEP. WALDEMIRO PEDROSO			
RUA CATARINA SCOTTI			
RUA OTTO CABEL			
RUA ANDRE JOÃO GAZPARIN			
TERMINAL CAPÃO RASO			

Fonte: AMEP.



Tabela 245 – Quadro de HORÁRIOS – LINHA H02

DIAS ÚTEIS												
Saída: Terminal Araucária												
04:50	05:00	05:10	05:20	05:30	05:36	05:42	05:48	05:54	06:00	06:06	06:12	
06:18	06:24	06:30	06:36	06:42	06:48	06:54	07:00	07:08	07:16	07:24	07:30	
07:36	07:42	07:48	07:54	08:00	08:14	08:28	08:42	08:56	09:10	09:22	09:36	
09:50	10:04	10:18	10:34	10:46	11:00	11:14	11:28	11:39	11:54	12:09	12:26	
12:35	12:49	13:00	13:16	13:30	13:44	13:56	14:10	14:24	14:38	14:52	15:06	
15:20	15:34	15:43	15:48	15:55	16:02	16:09	16:16	16:23	16:30	16:37	16:44	
16:51	16:58	17:05	17:12	17:19	17:26	17:33	17:40	17:47	17:54	18:01	18:08	
18:15	18:22	18:29	18:36	18:43	18:50	18:57	19:15	19:30	19:48	20:03	20:18	
20:33	20:46	21:01	21:16	21:33	21:47	22:04	22:22	22:47	23:05	23:24		
Saída: Terminal Capão Raso												
05:25	05:35	05:45	05:55	06:05	06:11	06:17	06:23	06:29	06:38	06:46	06:52	
06:58	07:04	07:10	07:16	07:22	07:28	07:34	07:40	07:48	07:58	08:04	08:10	
08:16	08:28	08:40	08:54	09:08	09:22	09:36	09:50	10:04	10:18	10:32	10:46	
11:00	11:14	11:28	11:42	11:56	12:10	12:18	12:34	12:50	13:06	13:14	13:28	
13:42	13:56	14:10	14:24	14:38	14:52	15:06	15:13	15:20	15:27	15:34	15:48	
16:02	16:09	16:16	16:23	16:30	16:37	16:44	16:51	16:58	17:05	17:12	17:19	
17:26	17:33	17:40	17:47	17:54	18:01	18:08	18:15	18:22	18:29	18:36	18:43	
18:50	18:57	19:04	19:11	19:18	19:25	19:32	19:39	19:54	20:09	20:24	20:39	
20:54	21:09	21:24	21:39	21:54	22:09	22:25	22:45	23:05	23:25	23:45	00:05	
SÁBADO												
Saída: Terminal Araucária												
05:10	05:20	05:30	05:40	05:50	06:00	06:10	06:20	06:30	06:40	06:50	07:00	
07:10	07:20	07:30	07:40	07:50	08:00	08:18	08:36	08:54	09:12	09:30	09:48	
10:06	10:24	10:42	11:00	11:18	11:36	11:54	12:12	12:30	12:48	13:06	13:24	
13:42	14:00	14:24	14:36	15:00	15:12	15:24	15:36	15:48	16:00	16:12	16:24	
16:36	16:48	17:00	17:12	17:24	17:36	17:48	18:00	18:12	18:24	18:39	18:54	
19:09	19:24	19:45	20:05	20:25	20:45	21:05	21:25	21:45	22:05	22:25	22:45	
23:05	23:25											
Saída: Terminal Capão Raso												
05:45	05:55	06:05	06:15	06:25	06:35	06:45	06:55	07:05	07:15	07:25	07:38	
07:58	08:15	08:37	08:54	09:12	09:30	09:48	10:06	10:24	10:42	11:00	11:18	
11:36	11:54	12:12	12:30	12:48	13:06	13:24	13:42	14:00	14:18	14:36	14:48	
15:00	15:12	15:24	15:36	15:48	16:00	16:12	16:24	16:36	16:48	17:00	17:12	
17:24	17:36	17:48	18:00	18:12	18:24	18:36	18:48	19:00	19:15	19:30	19:45	
20:00	20:20	20:40	21:00	21:20	21:40	22:00	22:20	22:40	23:00	23:20	23:40	
00:00												
DOMINGO												
Saída: Terminal Araucária												
05:30	05:47	06:05	06:22	06:40	06:57	07:15	07:32	07:50	08:07	08:25	08:50	
09:15	09:40	10:05	10:30	10:55	11:20	11:45	12:10	12:35	13:00	13:25	13:50	
14:15	14:33	14:50	15:07	15:25	15:42	16:00	16:17	16:35	16:52	17:10	17:27	
17:45	18:02	18:20	18:37	18:55	19:12	19:30	19:47	20:05	20:22	20:47	21:12	
21:37	22:05	22:30	22:55	23:30								
Saída: Terminal Capão Raso												
06:05	06:22	06:40	06:57	07:15	07:32	07:50	08:07	08:25	08:42	09:02	09:27	
09:52	10:17	10:42	11:07	11:32	11:57	12:22	12:47	13:12	13:37	14:02	14:27	
14:50	15:07	15:25	15:42	16:00	16:17	16:35	16:52	17:10	17:27	17:45	18:02	
18:20	18:37	18:55	19:12	19:30	19:47	20:05	20:22	20:40	21:00	21:25	21:50	
22:15	22:40	23:05	23:30	00:05								

Operação com ônibus Semipadron Multimodal

Fonte: AMEP.

Tabela 246 – ITINERÁRIO Gráfico e Descritivo – LINHA H11

H11 – ARAUCÁRIA / PINHEIRINHO			
Tipo de LINHA:	Integração	Extensão:	38,64 km
Tipo de Veículo:	Ônibus Comum	Tempo do Ciclo:	90 min
Frota Operante:	7	Número de Ciclos:	45
ITINERÁRIO Gráfico			
ITINERÁRIO Descritivo Resumido			
IDA		VOLTA	
TERMINAL CENTRAL DE ARAUCÁRIA		TERMINAL PINHEIRINHO	
RUA CORONEL JOÃO ANTONIO XAVIER		RUA MARECHAL OTÁVIO SALDANHA MAZZA	
RUA PEDRO DRUSCZ		RUA LEONARDO PIANOWSKI	
RUA SÃO VICENTE DE PAULO		RUA RÉGIS BITTENCOURT	
BR-476		RUA JOÃO CHEDE	
RUA REKSIDLER		BR-116	
BR-476		AVENIDA JUSCELINO KUBITSCHECK	
RUA WIEGANDO OLSEN		RUA WIEGANDO OLSEN	
BR-116		BR-476	
RUA IZAAC FERREIRA DA CRUZ		RUA REKSIDLER	
RUA EMANOEL VOLUZ		BR-476	
TERMINAL PINHEIRINHO		RUA MIRTES COSTA TRAUZINSKI	
		AVENIDA DOUTOR VITOR DO AMARAL	
		RUA PRES. CARLOS CAVALCANTI	
		TERMINAL CENTRAL ARAUCÁRIA	

Fonte: AMEP.



Tabela 247 – Quadro de HORÁRIOS – LINHA H11

DIAS ÚTEIS											
Saída: Terminal Araucária											
04:45	04:55	05:10	05:23	05:36	05:49	06:02	06:15	06:28	06:41	06:54	07:07
07:20	07:33	07:46	08:00	08:40	09:20	10:00	10:40	11:20	11:50	12:20	12:50
13:20	13:50	14:20	14:50	15:20	15:50	16:15	16:35	16:55	17:15	17:35	17:55
18:15	18:50	19:25	20:00	20:35	21:05	21:35	22:05	22:45	23:45		
Saída: Terminal Pinheirinho											
05:25	05:40	05:55	06:08	06:21	06:34	06:47	07:00	07:13	07:26	07:39	07:52
08:31	09:00	09:40	10:20	10:55	11:30	12:05	12:35	13:05	13:35	14:05	14:35
15:05	15:35	16:05	16:35	17:00	17:20	17:40	18:00	18:20	18:40	19:05	19:40
20:10	20:45	21:20	21:50	22:20	22:50	23:30	00:40				
SÁBADO											
Saída: Terminal Araucária											
04:50	05:20	05:50	06:20	06:50	07:20	07:50	08:20	08:55	09:30	10:05	10:35
11:05	11:35	12:05	12:35	13:05	13:35	14:05	14:35	15:05	15:35	16:05	16:35
17:05	17:45	18:25	19:10	19:50	20:30	21:10	21:50	22:30	23:10		
Saída: Terminal Pinheirinho											
05:33	06:05	06:35	07:05	07:35	08:05	08:35	09:10	09:40	10:15	10:50	11:20
11:50	12:20	12:50	13:20	13:50	14:20	14:50	15:20	15:50	16:20	16:50	17:20
17:50	18:30	19:10	19:50	20:30	21:10	21:50	22:30	23:10	23:50		
DOMINGO											
Saída: Terminal Araucária											
04:50	05:12	05:52	06:32	07:12	07:52	08:32	09:12	09:52	10:32	11:12	11:52
12:32	13:12	13:52	14:32	15:12	15:52	16:32	17:12	17:52	18:32	19:12	19:52
20:32	21:12	21:52	22:32	23:12							
Saída: Terminal Pinheirinho											
05:20	05:50	06:30	07:10	07:50	08:30	09:10	09:50	10:30	11:10	11:50	12:30
13:10	13:50	14:30	15:10	15:50	16:30	17:10	17:50	18:30	19:10	19:50	20:30
21:10	21:50	22:30	23:10	23:50							

Fonte: AMEP.

Tabela 248 – ITINERÁRIO Gráfico e Descritivo – LINHA H12

H12 – ARAUCÁRIA / PORTÃO			
Tipo de LINHA:	Integração	Extensão:	40,31 km
Tipo de Veículo:	Ônibus Comum	Tempo do Ciclo:	115 min
Frota Operante:	9	Número de Ciclos:	48,5
ITINERÁRIO Gráfico			
ITINERÁRIO Descritivo Resumido			
IDA		VOLTA	
TERMINAL CENTRAL DE ARAUCÁRIA		TERMINAL PORTÃO	
RUA CORONEL JOÃO ANTONIO XAVIER		AVENIDA PRES. KENNEDY	
RUA PEDRO DRUSCZ		RUA ITATIAIA	
RUA SÃO VICENTE DE PAULO		RUA SÃO MATEUS	
BR-476		RUA JOÃO BETTEGA	
AVENIDA DAS ARAUCÁRIAS		AVENIDA DAS ARAUCÁRIAS	
TERMINAL ANGÉLICA		TERMINAL ANGÉLICA	
AVENIDA DAS ARAUCÁRIAS		AVENIDA DAS ARAUCÁRIAS	
RUA JOÃO BETTEGA		BR-476	
RUA LUIS PARIGOT DE SOUZA		RUA MIRTES COSTA TRAUZINSKI	
RUA AUGUSTO DE MARI		AVENIDA DOUTOR VITOR DO AMARAL	
RUA LOURIVAL PORTELA NATEL		RUA PRES. CARLOS CAVALCANTI	
TERMINAL PORTÃO		TERMINAL CENTRAL DE ARAUCÁRIA	

Fonte: AMEP.



Tabela 249 – Quadro de HORÁRIOS – LINHA H12

DIAS ÚTEIS											
Saída: Terminal Araucária											
05:15	05:30	05:44	05:56	06:08	06:20	06:31	06:43	06:55	07:07	07:20	07:33
07:46	07:59	08:20	08:40	09:05	09:40	10:15	10:50	11:25	12:00	12:35	13:10
13:45	14:20	15:00	15:39	16:18	16:44	16:57	17:10	17:23	17:36	17:49	18:05
18:20	18:43	19:05	19:40	20:15	20:50	21:25	21:55	22:30	23:05	23:30	
Saída: Terminal Portão											
05:20	06:05	06:20	06:34	06:49	07:03	07:20	07:37	07:55	08:12	08:42	09:10
09:35	10:00	10:30	11:05	11:40	12:15	12:50	13:25	14:00	14:40	15:15	15:50
16:00	16:13	16:26	16:39	16:52	17:05	17:18	17:31	17:44	18:00	18:10	18:23
18:36	18:49	19:05	19:20	19:43	20:00	20:30	21:05	21:40	22:15	22:45	23:20
23:50	00:20										
SÁBADO											
Saída: Terminal Araucária											
05:20	05:40	06:00	06:45	07:05	07:30	08:15	09:00	09:45	10:30	11:15	12:00
12:45	13:30	14:15	15:00	15:45	16:30	17:15	18:00	18:45	19:30	20:15	21:00
22:30	23:15										
Saída: Terminal Portão											
06:00	06:25	06:45	07:30	07:50	08:15	09:00	09:45	10:30	11:15	12:00	12:45
13:30	14:15	15:00	15:45	16:30	17:15	18:00	18:45	19:30	20:15	21:00	22:30
23:15	00:00										
DOMINGO											
Saída: Terminal Araucária											
04:15	05:20	06:00	06:45	07:30	08:15	09:00	09:45	10:30	11:15	12:00	12:45
13:30	14:15	15:00	15:45	16:30	17:15	18:00	18:45	19:30	20:15	21:00	21:45
22:30	23:15										
Saída: Terminal Portão											
05:00	06:00	06:45	07:30	08:15	09:00	09:45	10:30	11:15	12:00	12:45	13:30
14:15	15:00	15:45	16:30	17:15	18:00	18:45	19:30	20:15	21:00	21:45	22:30
23:15	00:00										

Fonte: AMEP.

Tabela 250 – ITINERÁRIO Gráfico e Descritivo – LINHA H13

H13 – T. ANGÉLICA / T. PORTÃO (DIRETO)			
Tipo de LINHA:	Integração	Extensão:	22,26 km
Tipo de Veículo:	Ônibus Comum	Tempo do Ciclo:	52 min
Frota Operante:	4	Número de Ciclos:	15
ITINERÁRIO Gráfico			
ITINERÁRIO Descritivo Resumido			
IDA		VOLTA	
TERMINAL CENTRAL DE ARAUCÁRIA		TERMINAL PORTÃO	
RUA CORONEL JOÃO ANTONIO XAVIER		AVENIDA PRES. KENNEDY	
RUA PEDRO DRUSCZ		RUA ITATIAIA	
RUA SÃO VICENTE DE PAULO		RUA SÃO MATEUS	
BR-476		RUA JOÃO BETTEGA	
AVENIDA DAS ARAUCÁRIAS		AVENIDA DAS ARAUCÁRIAS	
TERMINAL ANGÉLICA		TERMINAL ANGÉLICA	
AVENIDA DAS ARAUCÁRIAS		AVENIDA DAS ARAUCÁRIAS	
RUA JOÃO BETTEGA		BR-476	
RUA LUIS PARIGOT DE SOUZA		RUA MIRTES COSTA TRAUZINSKI	
RUA AUGUSTO DE MARI		AVENIDA DOUTOR VITOR DO AMARAL	
RUA LOURIVAL PORTELA NATEL		RUA PRES. CARLOS CAVALCANTI	
TERMINAL PORTÃO		TERMINAL CENTRAL DE ARAUCÁRIA	

Fonte: AMEP.



Tabela 251 – Quadro de HORÁRIOS – LINHA H13

DIAS ÚTEIS											
Saída: Terminal Angélica											
05:37	05:50	06:03	06:16	06:29	06:42	06:55	07:08	07:21	07:34	17:31	17:45
17:59	18:13	18:27									
Saída: Terminal Portão											
06:02	06:15	06:28	06:41	06:54	07:07	17:00	17:14	17:28	17:42	17:55	18:12
18:26	18:40	18:54									

Fonte: AMEP.

Tabela 252 – ITINERÁRIO Gráfico e Descritivo – LINHA H20

H20 – T. ANGÉLICA / T. CAPÃO RASO			
Tipo de LINHA:	Linha Direta (Ligeirinho)	Extensão:	20,98 km
Tipo de Veículo:	Ônibus Semipadron Multimodal	Tempo do Ciclo:	42 min
Frota Operante:	7	Número de Ciclos:	42
ITINERÁRIO Gráfico			
ITINERÁRIO Descritivo Resumido			
IDA		VOLTA	
TERMINAL ANGÉLICA		TERMINAL CAPÃO RASO	
AVENIDA DAS ARAUCARIAS		AVENIDA REP. ARGENTINA	
PR-421		RUA DEP. WALDEMIRO PEDROSO	
RUA VICENTE MICHELOTO		RUA ANTONIO GASPARIN	
RUA JOSÉ RODRIGUES PINHEIRO		RUA PEDRO GUSSO	
RUA JOÃO CHEDE		RUA DES. CID. CAMPELO	
RUA DES. CID. CAMPELO		RUA VICENTE MICHELOTO	
RUA PEDRO GUSSO		PR-421	
TERMINAL CIC		AVENIDA DAS ARAUCARIAS	
RUA PEDRO GUSSO		TERMINAL ANGÉLICA	
RUA PAULINA ADER			
RUA DEP. WALDEMIRO PEDROSO			
RUA CATARINA SCOTTI			
RUA OTTO CABÉL			
RUA ANDRE JOÃO GAZPARIN			
TERMINAL CAPÃO RASO			

Fonte: AMEP.



Tabela 253 – Quadro de HORÁRIOS – LINHA H20

DIAS ÚTEIS											
Saída: Terminal Angélica											
05:15	05:27	05:39	05:45	05:55	06:02	06:09	06:15	06:21	06:27	06:33	06:39
06:45	06:51	06:57	07:03	07:09	07:15	07:21	07:27	07:33	07:43	07:55	08:15
16:07	16:19	16:31	16:48	16:55	17:09	17:23	17:30	17:37	17:44	17:51	17:58
18:05	18:12	18:19	18:26	18:33	18:40						
Saída: Terminal Capão Raso											
05:37	05:51	06:03	06:09	06:17	06:24	06:30	06:36	06:42	06:48	06:54	07:00
07:06	07:12	07:20	07:29	07:51	15:40	15:55	16:08	16:20	16:32	16:44	16:56
17:06	17:13	17:20	17:27	17:34	17:41	17:48	17:55	18:02	18:09	18:16	18:23
18:30	18:37	18:44	18:51	18:58	19:05						

Fonte: AMEP.

Tabela 254 – ITINERÁRIO Gráfico e Descritivo – LINHA H24

H24 – T. ANGÉLICA / T. PINHEIRINHO (DIRETO)			
Tipo de LINHA:	Integração	Extensão:	15,08 km
Tipo de Veículo:	Ônibus Articulado Multimodal	Tempo do Ciclo:	40 min
Frota Operante:	4	Número de Ciclos:	53,5
ITINERÁRIO Gráfico			
ITINERÁRIO Descritivo Resumido			
IDA TERMINAL ANGÉLICA TERMINAL PINHEIRINHO		VOLTA TERMINAL PINHEIRINHO TERMINAL ANGÉLICA	

Fonte: AMEP.



Tabela 255 – Quadro de HORÁRIOS – LINHA H24

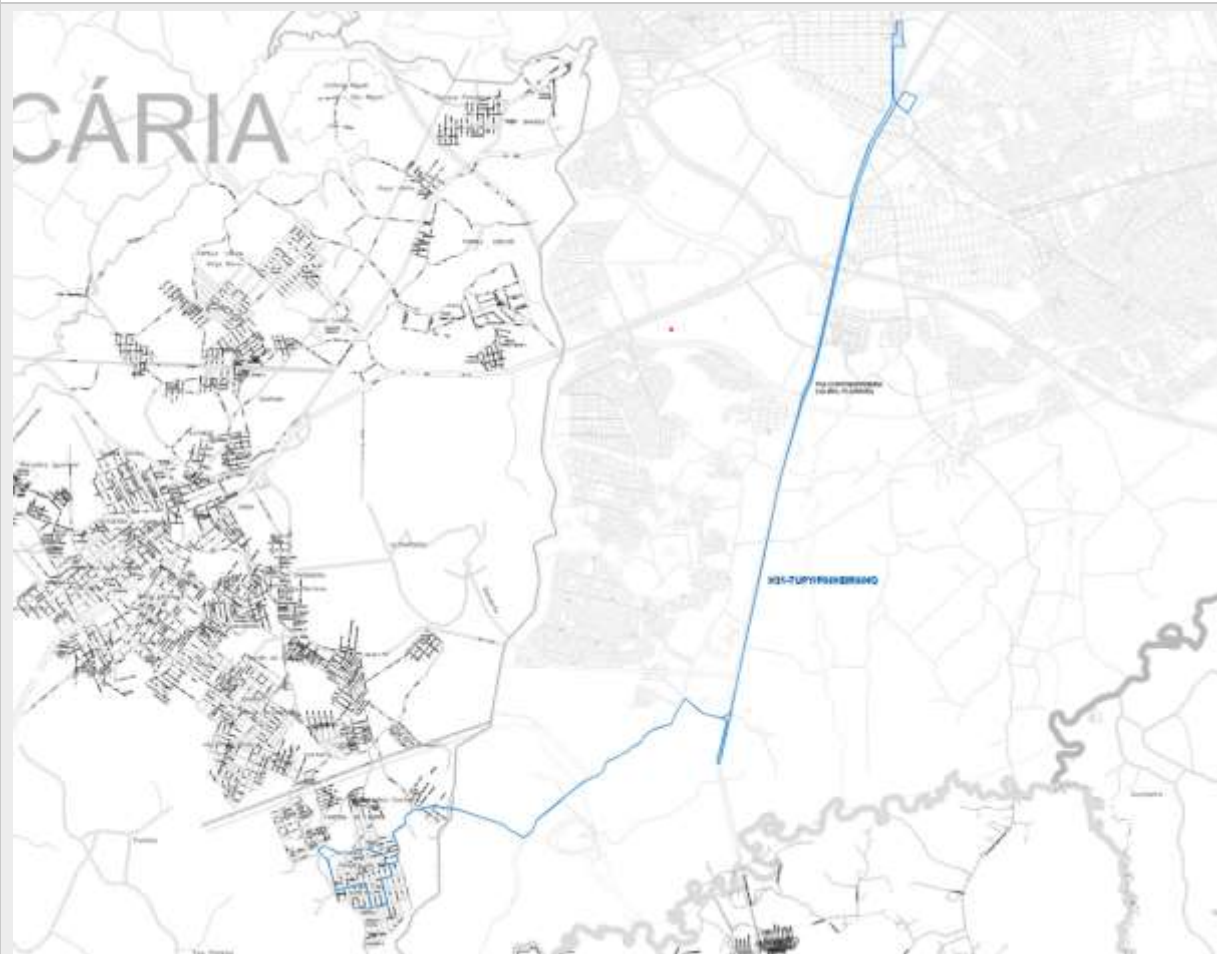
DIAS ÚTEIS											
Saída: Terminal Angélica											
05:10	05:25	05:35	05:45	05:55	06:05	06:15	06:25	06:35	06:45	06:55	07:05
07:15	07:25	07:35	07:45	07:55	08:05	08:45	09:25	10:05	10:45	11:25	12:05
12:45	13:25	14:05	14:45	15:25	16:05	16:25	16:35	16:45	16:55	17:05	17:15
17:25	17:35	17:45	17:55	18:05	18:15	18:25	18:35	18:45	18:55	19:30	20:20
21:00	21:40	22:20	23:00	23:40							
Saída: Terminal Pinheirinho											
05:30	05:45	05:55	06:05	06:15	06:25	06:35	06:45	06:55	07:05	07:15	07:25
07:35	07:45	08:15	08:25	09:05	09:45	10:25	11:05	11:45	12:25	13:05	13:45
14:25	15:05	15:45	16:05	16:15	16:25	16:35	16:45	16:55	17:05	17:15	17:25
17:35	17:45	17:55	18:05	18:15	18:25	18:35	18:45	18:55	19:05	19:25	20:00
20:40	21:20	22:00	22:40	23:20	00:00						
SÁBADO											
Saída: Terminal Angélica											
05:20	05:40	06:00	06:20	06:40	07:00	07:20	07:40	08:00	08:45	09:30	10:15
11:00	11:45	12:30	13:15	14:00	14:45	15:30	16:15	17:00	17:45	18:30	19:15
20:00											
Saída: Terminal Pinheirinho											
05:40	06:00	06:20	06:40	07:00	07:20	07:40	08:00	08:20	09:05	09:50	10:35
11:20	12:05	12:50	13:35	14:20	15:05	15:50	16:35	17:20	18:05	18:50	19:35
20:20											
DOMINGO											
Saída: Terminal Angélica											
05:20	06:00	06:40	07:20	08:00	08:50	09:40	10:30	11:20	12:10	13:00	13:50
14:40	15:30	16:20	17:10	18:00	18:50	19:40	20:30				
Saída: Terminal Pinheirinho											
05:40	06:20	07:00	07:40	08:20	09:15	10:05	10:55	11:45	12:35	13:25	14:15
15:05	15:55	16:45	17:35	18:25	19:15	20:05	20:55				

Operação com ônibus comum

Tabela 256 – ITINERÁRIO Gráfico e Descritivo – LINHA H31

H31 – TUPY / PINHEIRINHO			
Tipo de LINHA:	Integração	Extensão:	40,68 km
Tipo de Veículo:	Ônibus Comum	Tempo do Ciclo:	100 min
Frota Operante:	5	Número de Ciclos:	38

ITINERÁRIO Gráfico



ITINERÁRIO Descritivo Resumido

IDA

RUA HORTÊNCIA
 RUA CRISÂNTEMO
 RUA BEGÔNIA
 RUA DAS ORQUÍDEAS
 RUA DOS NARCISOS
 RUA LÓTUS
 RUA PRESIDENTE COSTA E SILVA
 RUA FRANCISCA BERALDE PAOLINI
 ESTRADA DELEGADO BRUNO DE ALMEIDA
 RUA JORGE TORTATO
 BR-116
 RUA ENGENHEIRO JOÃO BLEY FILHO
 RUA HÉLIO DIRCEU WOITIKIW
 RUA EMANOEL VOLUZ
 AVENIDA WINSTON CHURCHILL
 RUA LEON NÍCOLAS
 RUA ANDRÉ FERREIRA BARBOSA
 RUA JOÃO RODRIGUES PINHEIRO
 TERMINAL PINHEIRINHO

VOLTA

TERMINAL PINHEIRINHO
 AVENIDA WINSTON CHURCHILL
 BR-116
 RUA JORGE TORTATO
 ESTRADA DELEGADO BRUNO DE ALMEIDA
 RUA FRANCISCA BERALDE PAOLINI
 RUA PRESIDENTE COSTA E SILVA
 RUA LÓTUS
 RUA DOS NARCISOS
 RUA LÓTUS
 RUA JARDINEIRA
 RUA BEGÔNIA
 RUA DOS GERÂNIOS
 RUA HORTÊNCIA



Tabela 257 – Quadro de HORÁRIOS – LINHA H31

DIAS ÚTEIS												
Saída: Rua Lotus												
04:30	05:00	05:20	05:40	06:00	06:20							
Saída: Bairro Tupy												
04:35	05:05	05:25	05:45	06:05	06:25	06:45	07:05	07:25	07:45	08:05	08:40	
09:15	09:50	10:25	11:00	11:35	12:10	12:45	13:20	13:55	14:30	15:05	15:40	
16:10	16:40	17:00	17:20	17:40	18:00	18:20	18:40	19:20	20:00	21:10	22:00	
22:50	23:40											
Saída: Terminal Pinheirinho												
05:20	05:50	06:15	06:35	06:55	07:15	07:55	08:25	09:00	09:30	10:05	10:40	
11:15	11:50	12:25	13:00	13:35	14:10	14:45	15:20	15:55	16:10	16:30	16:50	
17:10	17:30	17:50	18:10	18:30	18:50	19:10	19:30	20:20	21:10	22:00	22:50	
23:40	00:30											
SÁBADO												
Saída: Rua Lotus												
04:50	05:30											
Saída: Bairro Tupy												
04:55	05:35	06:15	06:55	07:35	08:15	08:55	09:35	10:15	10:55	11:35	12:15	
12:55	13:35	14:15	14:55	15:35	16:15	16:55	17:35	18:15	18:55	19:35	20:15	
20:55	21:35	22:15	22:54	23:33								
Saída: Terminal Pinheirinho												
05:39	06:19	06:59	07:39	08:19	08:59	09:39	10:19	10:59	11:39	12:19	12:59	
13:39	14:19	14:59	15:39	16:19	16:59	17:39	18:19	18:59	19:39	20:19	20:59	
21:39	22:18	22:57	23:36	00:15								
DOMINGO												
Saída: Rua Lotus												
04:50	05:30											
Saída: Bairro Tupy												
04:55	05:35	06:15	06:55	07:35	08:15	08:55	09:35	10:15	10:55	11:35	12:15	
12:55	13:35	14:15	14:55	15:35	16:15	16:55	17:35	18:15	18:55	19:35	20:15	
20:55	21:35	22:15	22:54	23:33								
Saída: Terminal Pinheirinho												
05:39	06:19	06:59	07:39	08:19	08:59	09:39	10:19	10:59	11:39	12:19	12:59	
13:39	14:19	14:59	15:39	16:19	16:59	17:39	18:19	18:59	19:39	20:19	20:59	
21:39	22:18	22:57	23:36	00:15								

Fonte: AMEP.

Tabela 258 – ITINERÁRIO Gráfico e Descritivo – LINHA H97

H97 – ANGÉLICA / GUADALUPE			
Tipo de LINHA:	Troncal	Extensão:	35,18 km
Tipo de Veículo:	Ônibus Comum	Tempo do Ciclo:	100 min
Frota Operante:	2	Número de Ciclos:	22
ITINERÁRIO Gráfico			
ITINERÁRIO Descritivo Resumido			
IDA		VOLTA	
TERMINAL ANGÉLICA		TERMINAL GUADALUPE	
AVENIDA DAS ARAUCÁRIAS		RUA JOÃO NEGRÃO	
AVENIDA PRESIDENTE JUSCELINO KUBITSCHEK DE OLIVEIRA		AVENIDA VISCONDE DE GUARAPUAVA	
RUA JOÃO BETTEGA		RUA CASTRO ALVES	
RUA LUIS PARIGOT DE SOUZA		RUA GUARARAPES	
RUA AUGUSTO DE MARI		RUA FRANCISCO FRISCHMANN	
RUA EDUARDO CARLOS PEREIRA		RUA JOÃO BETTEGA	
RUA GUILHERME PUGSLEY		AVENIDA DAS ARAUCÁRIAS	
RUA SAINT' HILAIRE		TERMINAL ANGÉLICA	
AVENIDA SILVA JARDIM			
RUA ALFERES POLI			
RUA ANDRÉ DE BARROS			
TERMINAL GUADALUPE			

Fonte: AMEP.



Tabela 259 – Quadro de HORÁRIOS – LINHA H97

DOMINGO											
Saída: Terminal Angélica											
04:40	05:40	06:20	07:05	07:50	08:40	09:30	10:20	11:10	12:00	12:50	13:40
14:30	15:20	16:10	17:00	17:50	18:40	19:30	20:35	22:05	23:35		
Saída: Terminal Guadalupe											
05:30	06:25	07:05	07:50	08:35	09:25	10:15	11:05	11:55	12:45	13:35	14:25
15:15	16:05	16:55	17:45	18:35	19:25	20:15	21:20	22:50	00:20		

Fonte: AMEP.

Tabela 260 – ITINERÁRIO Gráfico e Descritivo – LINHA I11

I11 – ARAUCÁRIA / FAZENDA			
Tipo de LINHA:	Intercidades Integrado	Extensão:	42,95 km
Tipo de Veículo:	Ônibus Comum	Tempo do Ciclo:	115 min
Frota Operante:	3	Número de Ciclos:	12
ITINERÁRIO Gráfico			
ITINERÁRIO Descritivo Resumido			
IDA TERMINAL CENTRAL DE ARAUCÁRIA RUA CEL. JOÃO ANTÔNIO XAVIER RUA PEDRO DRUSZCZ RUA SÃO VICENTE DE PAULO RUA MANOEL RIBAS RUA MINAS GERAIS RUA PRES. COSTA E SILVA RUA FRANCISCA BERALDE PAOLINI ESTRADA DELEGADO BRUNO DE ALMEIDA RUA JORGE TORTATO BR-116 RUA CARLOS EDUARDO NICHELE TERMINAL VELHO FAZENDA RIO GRANDE RUA CÉSAR CARELLI TERMINAL FAZENDA RIO GRANDE		VOLTA TERMINAL FAZENDA RIO GRANDE AVENIDA DAS AMÉRICAS BR-116 RUA JORGE TORTATO ESTRADA DELEGADO BRUNO DE ALMEIDA RUA FRANCISCA BERALDE PAOLINI RUA PRES. COSTA E SILVA RUA MINAS GERAIS RUA MANOEL RIBAS AVENIDA DR. VITOR DO AMARAL RUA DR. GUILHERME DA MOTA CORRÊA RUA PREF. ODORICO FRANCO FERREIRA RUA PRES. CARLOS CAVALCANTI TERMINAL CENTRAL DE ARAUCÁRIA	



Tabela 261 – Quadro de HORÁRIOS – LINHA I11

DIAS ÚTEIS											
Saída: Terminal Fazenda Rio Grande											
05:20	05:50	06:20	06:50	07:25	08:03	16:40	17:15	17:50	18:25	19:00	19:30
Saída: Terminal Central de Araucária											
05:30	06:00	06:30	07:10	07:55	08:20	16:30	17:00	17:30	18:05	18:45	19:15

Fonte: AMEP.

Tabela 262 – ITINERÁRIO Gráfico e Descritivo – LINHA I21

I21 – FAZENDA / AGUDOS DO SUL			
Tipo de LINHA:	Intercidades	Extensão:	85,96 km
Tipo de Veículo:	Ônibus Comum	Tempo do Ciclo:	180 min
Frota Operante:	1	Número de Ciclos:	4
ITINERÁRIO Gráfico			
ITINERÁRIO Descritivo Resumido			
IDA AVENIDA CARLOS EDUARDO NICHELE BR-116 RUA BRASÍLIA BR-116 TERMINAL RODOVIÁRIO MANDIRITUBA BR-116 PR-419 TERMINAL RODOVIÁRIO AGUDOS DO SUL		VOLTA TERMINAL RODOVIÁRIO AGUDOS DO SUL PR-419 TERMINAL RODOVIÁRIO MANDIRITUBA BR-116 AVENIDA DAS AMÉRICAS TERMINAL FAZENDA RIO GRANDE	



Tabela 263 – Quadro de HORÁRIOS – LINHA I21

DIAS ÚTEIS											
Saída: Agudos do Sul											
06:00	09:00	15:00	17:30								
Saída: Fazenda Rio Grande											
07:30	12:00	16:00	19:00								
SÁBADO											
Saída: Agudos do Sul											
18:00											
Saída: Fazenda Rio Grande											
17:00											
DOMINGO											
Saída: Agudos do Sul											
18:00											
Saída: Fazenda Rio Grande											
17:00											

Fonte: AMEP.

Tabela 264 – ITINERÁRIO Gráfico e Descritivo – LINHA I32

I32 – ARAUCÁRIA / CAMPO LARGO			
Tipo de LINHA:	Intercidades	Extensão:	62,37 km
Tipo de Veículo:	Ônibus Comum	Tempo do Ciclo:	100 min
Frota Operante:	2	Número de Ciclos:	6
ITINERÁRIO Gráfico			
ITINERÁRIO Descritivo Resumido			
IDA		VOLTA	
TERMINAL CENTRAL ARAUCÁRIA		TERMINAL URBANO CAMPO LARGO	
RUA CORONEL JOÃO ANTÔNIO XAVIER		RUA RODOLFO CASTAGNOLI	
RUA PEDRO DRUSCZ		RUA DOMINGOS CORDEIRO	
RUA SÃO VICENTE DE PAULO		RUA CENTENÁRIO	
RODOVIA DO XISTO		RUA RUI BARBOSA	
PR-423		RUA JOÃO PESSOA	
RUA PEDRO SEGURO		RUA OSWALDO CRUZ	
RUA JOÃO STUKAS		RUA JOÃO BATISTA CAMPAGNARO	
RUA ANTÔNIO PIANARO		RUA DOM PEDRO II	
RUA DOM PEDRO II		RUA ANTÔNIO PIANARO	
RUA JOÃO BATISTA CAMPAGNARO		RUA JOÃO STUKAS	
RUA OSWALDO CRUZ		PR-423	
AVENIDA VER. ARLÍNDO CHEMIM		RODOVIA DO XISTO	
AVENIDA DES. CLOTÁRIO PORTUGAL		RUA MIRTES COSTA TRAUZINSKI	
TERMINAL URBANO CAMPO LARGO		AVENIDA DOUTOR VITOR DO AMARAL	
		RUA DOUTOR GUILHERME MOTA CORRÊA	
		TERMINAL CENTRAL ARAUCÁRIA	

Fonte: AMEP.



Tabela 265 – Quadro de HORÁRIOS – LINHA I32

DIAS ÚTEIS										
Saída: Terminal Central Araucária										
06:00	07:00	12:00	13:00	17:30	18:40					
Saída: Terminal Campo Largo										
06:15	07:30	12:00	13:00	17:50	18:30					

Fonte: AMEP.

Tabela 266 – ITINERÁRIO Gráfico e Descritivo – LINHA I61

I61 – RIO NEGRO / AREIA BRANCA			
Tipo de LINHA:	Intercidades	Extensão:	118,489 km
Tipo de Veículo:	Ônibus Comum	Tempo do Ciclo:	145 min
Frota Operante:	1	Número de Ciclos:	1
ITINERÁRIO Gráfico			
ITINERÁRIO Descritivo Resumido			
IDA		VOLTA	
TERMINAL RODOVIÁRIO DE RIO NEGRO (RUA ELISEU ALEXANDRE GABARDO) RUA BOLESLAU PALUCH AVENIDA SATURNINO OLINTO AVENIDA GENERAL PLÍNIO TOURINO RUA JACOB FUCHS RODOVIA RÉGIS BITTENCOURT (BR-116) AVENIDA AFONSO PETSCHOW RODOVIA RÉGIS BITTENCOURT (BR-116) RODOVIA ANTÔNIO LACERDA BRAGA (PR-427) AVENIDA MIGUEL KOMARCHEWSKI RUA ANDRÉ VALENGA RODOVIA RÉGIS BITTENCOURT (BR-116) TERMINAL RODOVIÁRIO DE AREIA BRANCA DOS ASSIS		TERMINAL RODOVIÁRIO DE AREIA BRANCA DOS ASSIS RODOVIA RÉGIS BITTENCOURT (BR-116) RUA ANDRÉ VALENGA RODOVIA ANTÔNIO LACERDA BRAGA (PR-427) AVENIDA MIGUEL KOMARCHEWSKI RODOVIA RÉGIS BITTENCOURT (BR-116) AVENIDA LUIZ CARLOS PEREIRA TOURINO RUA CARLOS SCNEIDER AVENIDA GENERAL PLÍNIO TOURINO AVENIDA SATURNINO OLINTO RUA BOLESLAU PALUCH TERMINAL RODOVIÁRIO DE RIO NEGRO (RUA ELISEU ALEXANDRE GABARDO)	

Fonte: AMEP.



Tabela 267 – Quadro de HORÁRIOS – LINHA I61

DIAS ÚTEIS											
Saída: Rio Negro											
05:00											
Saída: Campo do Tenente (sentido Areia Branca)											
05:35											
Saída: Areia Branca											
17:30											
Saída: Campo do Tenente (sentido Rio Negro)											
18:15											

Fonte: AMEP.



Fonte: AMEP.

Tabela 270 – ITINERÁRIO Gráfico e Descritivo – LINHA I64

I64 – LAPA / ARAUCÁRIA			
Tipo de LINHA:	Intercidades	Extensão:	92,74 km
Tipo de Veículo:	Ônibus Comum	Tempo do Ciclo:	150 min
Frota Operante:	6	Número de Ciclos:	19
ITINERÁRIO Gráfico			
ITINERÁRIO Descritivo Resumido			
<p>IDA TERMINAL RODOVIÁRIO DA LAPA AVENIDA CAETANO MUNHOZ DA ROCHA RODOVIA DO XISTO - BR-476 RUA HEITOR ALVES GUIMARÃES TRAVESSA ERNESTO PEREIRA DA SILVA PR-423 RODOVIA DO XISTO - BR-476</p>		<p>VOLTA RODOVIA DO XISTO - BR-476 RUA MIRTES COSTA TRAUZINSKI RUA ANTÔNIO CÂNDIDO NASCIMENTO RUA ERNESTO HASSELMAN RODOVIA DO XISTO - BR-476 AVENIDA CAETANO MUNHOZ DA ROCHA TERMINAL RODOVIÁRIO DA LAPA</p>	
<p>IDA (PETROBRÁS) TERMINAL RODOVIÁRIO DA LAPA AVENIDA CAETANO MUNHOZ DA ROCHA RODOVIA DO XISTO - BR-476 RUA HEITOR ALVES GUIMARÃES TRAVESSA ERNESTO PEREIRA DA SILVA RODOVIA DO XISTO - BR-476 RUA DR. ELI VOLPATO</p>		<p>VOLTA (PETROBRÁS) RUA DR. ELI VOLPATO RODOVIA DO XISTO - BR-476 RUA MIRTES COSTA TRAUZINSKI RUA ANTÔNIO CÂNDIDO NASCIMENTO RUA ERNESTO HASSELMAN RODOVIA DO XISTO - BR-476 AVENIDA CAETANO MUNHOZ DA ROCHA TERMINAL RODOVIÁRIO DA LAPA</p>	

Fonte: AMEP.



Tabela 271 – Quadro de HORÁRIOS – LINHA I64

DIAS ÚTEIS												
Saída: Lapa												
05:00	05:30	<u>05:45</u>	<u>06:00</u>	<u>06:30</u>	07:00	07:30	08:30	09:30	10:30	11:45	13:30	
14:30	15:30	<u>16:00</u>	<u>17:00</u>	18:15	19:30	<u>21:30</u>						
Saída: Araucária												
<u>06:15</u>	<u>06:45</u>	<u>07:00</u>	<u>07:30</u>	<u>08:00</u>	08:30	09:00	10:45	12:00	13:30	14:30	15:45	
16:45	<u>17:15</u>	<u>17:45</u>	<u>18:15</u>	19:30	20:30	<u>22:30</u>						
SÁBADO												
Saída: Lapa												
05:00	06:00	07:00	08:00	09:00	10:00	11:00	12:00	13:00	14:00	15:00	<u>16:00</u>	
<u>17:00</u>	<u>18:00</u>	19:00	<u>20:30</u>									
Saída: Araucária												
<u>06:15</u>	<u>07:15</u>	08:15	09:15	10:15	11:15	12:15	13:15	14:15	15:15	16:15	<u>17:15</u>	
<u>18:15</u>	<u>19:15</u>	20:15	<u>22:30</u>									
DOMINGO												
Saída: Lapa												
06:30	07:30	09:15	10:45	12:00	13:30	15:30	<u>16:30</u>	<u>17:30</u>	18:30	19:30	21:00	
Saída: Araucária												
<u>07:45</u>	08:45	10:30	12:00	13:15	14:45	16:45	<u>17:45</u>	<u>18:45</u>	19:45	20:45	<u>22:30</u>	

*HORÁRIOS sublinha dos até Posto Cupim

Fonte: AMEP.

Tabela 272 – ITINERÁRIO Gráfico e Descritivo – LINHA I70

I70 – FAZENDA / SÃO JOSÉ			
Tipo de LINHA:	Intercidades Integrado	Extensão:	51,611 km
Tipo de Veículo:	Ônibus Comum	Tempo do Ciclo:	100 min
Frota Operante:	4	Número de Ciclos:	16
ITINERÁRIO Gráfico			
ITINERÁRIO Descritivo Resumido			
IDA TERMINAL FAZENDA RIO GRANDE AVENIDA DAS AMÉRICAS AVENIDA ARAUCÁRIAS AVENIDA BRASIL AVENIDA PAINEIRAS AVENIDA DAS INDÚSTRIAS AVENIDA FRANCISCO FERREIRA DA CRUZ RUA REINALDO BALDAN RUA ARCÍDIO CLAUDINO BARBOSA RUA BENJAMIM NEGOSEKI RUA BENJAMIM CLAUDINO BARBOSA AVENIDA RUI BARBOSA RUA DUQUE DE CAXIAS RUA MAL. DEODORO DA FONSECA RUA MARGARIDA DE ARAÚJO FRANCO RUA MENDES LEITÃO RUA JOAQUIM NABUCO TERMINAL CENTRAL DE SÃO JOSÉ DOS PINHAIS		VOLTA TERMINAL CENTRAL DE SÃO JOSÉ DOS PINHAIS RUA DR. CLAUDINO DOS SANTOS RUA SCHARFENBERG DE QUADROS RUA VOLUNTÁRIOS DA PÁTRIA AVENIDA RUI BARBOSA RUA BENJAMIM CLAUDINO BARBOSA RUA BENJAMIM NEGOSEKI RUA ARCÍDIO CLAUDINO BARBOSA RUA REINALDO BALDAN AVENIDA FRANCISCO FERREIRA DA CRUZ AVENIDA DAS INDÚSTRIAS AVENIDA PAINEIRAS AVENIDA BRASIL AVENIDA ARAUCÁRIAS TERMINAL FAZENDA RIO GRANDE	

Fonte: AMEP.



Tabela 273 – Quadro de HORÁRIOS – LINHA I70

DIAS ÚTEIS											
Saída: Terminal Fazenda Rio Grande											
05:00	05:25	05:50	06:15	06:40	07:05	07:30	07:55	17:00	17:25	17:50	18:15
18:40	19:05	19:30	19:55								
Saída: Terminal São José dos Pinhais											
05:00	05:25	05:50	06:15	06:40	07:05	07:30	07:55	17:00	17:25	17:50	18:15
18:40	19:05	19:30	19:55								

Fonte: AMEP.

Tabela 274 – ITINERÁRIO Gráfico e Descritivo – LINHA R11

R11 – CONTENDA / ARAUCÁRIA			
Tipo de LINHA:	Intercidades Integrado	Extensão:	40,62 km
Tipo de Veículo:	Ônibus Comum	Tempo do Ciclo:	64 min
Frota Operante:	4	Número de Ciclos:	43
ITINERÁRIO Gráfico			
ITINERÁRIO Descritivo Resumido			
IDA		VOLTA	
TERMINAL CENTRAL ARAUCÁRIA		RUA DR. ALEXANDRE JAMIL SABBAG	
RODOVIA DO XISTO		RUA OITO	
SOJAPAR		AVENIDA ELEUTÉRIO DE SOUZA PADILHA	
		AVENIDA JOÃO FRANCO	
		RUA DR. WALDEMAR DE MOURA CARVALHO	
		RUA DR. TEMÓTEO DE CARVALHO	
		RUA ROCHA POMBO	
		RUA EUCÁRIO TERÉSIO DE CARVALHO	
		RUA VITÓRIO BARBOSA	
		RUA FRANCISCO SOTEL CORDEIRO	
		TERMINAL CONTENDA	
		ROD. DO XISTO	
		RUA PROJETADA	
		RUA FLORA FERREIRA PADILHA DE MELO	
		RUA CASEMIRO SZCYPOR	
		RUA DA POLÔNIA	
		RODOVIA DO XISTO	
		TERMINAL CENTRAL DE ARAUCÁRIA	

Fonte: AMEP.



Tabela 275 – Quadro de HORÁRIOS – LINHA R11

DIAS ÚTEIS											
Saída: Terminal Araucária											
05:20	05:34	05:52	06:08	06:25	06:41	06:57	07:13	07:30	07:46	08:20	08:55
09:30	10:05	10:40	11:15	11:50	12:25	13:00	13:35	14:10	14:45	15:20	15:55
16:30	16:46	17:02	17:18	17:34	17:50	18:06	18:22	18:38	19:10	19:26	19:42
20:20	20:55	21:40	22:30	23:35	00:35						
Saída: Sojapar											
04:30	04:40	05:00	05:18	05:38	05:52	06:10	06:26	06:43	06:59	07:15	07:31*
07:48	08:04	08:40	09:15	09:48	10:23	10:58	11:33	12:08	12:43	13:18	13:53
14:28	15:03	15:38	16:13	16:48*	17:04	17:20	17:36	17:52	18:08	18:24	18:40
18:56	19:28	19:44	20:00	20:38	21:12	21:53	22:48	23:53	00:50		
Saída: Conexão Pepe											
04:40	04:50	05:10	05:28	22:00	22:55	00:00	00:55				
Saída: Terminal Contenda											
04:50	05:06	05:22	05:38	05:55	06:11	06:27	06:43	07:00	07:16	07:32	08:05
08:21	08:55	09:30	10:05	10:40	11:15	11:50	12:25	13:00	13:35	14:10	14:45
15:20	15:55	16:30	17:21	17:37	17:53	18:09	18:25	18:41	18:57	19:13	19:45
19:56	20:17	20:55	21:30	22:10	23:05	00:10	01:05				
Saída: Westaflex											
07:48	17:05										
SÁBADO											
Saída: Terminal Araucária											
04:50	05:20	05:55	06:25	07:00	07:30	08:05	08:40	09:15	10:20	11:25	12:30
13:35	14:10	14:45	15:20	15:55	16:30	17:05	17:40	18:15	18:50	19:25	20:00
21:05	22:10	23:15									
Saída: Sojapar											
05:05**	05:35**	06:13**	06:40**	07:18	07:45	08:23	08:55	09:30	10:35	11:40	12:45
13:50	14:25	15:00	15:35	16:10	16:45	17:20	17:55	18:30	19:05	19:40	20:15**
21:20**	22:25**	23:30**									
Saída: Terminal Contenda											
05:25	05:55	06:30	07:00	07:35	08:05	08:40	09:15	09:50	10:55	12:00	13:05
14:10	14:45	15:20	15:55	16:30	17:05	17:40	18:15	18:50	19:25	20:00	20:35
21:40	22:45	23:50									
DOMINGO											
Saída: Terminal Araucária											
04:50	05:55	07:00	08:05	09:10	10:15	11:20	12:25	13:30	14:35	15:40	16:45
17:50	18:55	20:00	21:05	22:10	23:15						
Saída: Terminal Contenda											
05:25	06:30	07:35	08:40	09:45	10:50	11:55	13:00	14:05	15:10	16:15	17:20
18:25	19:30	20:35	21:40	22:45	23:50						
Saída: Sojapar											
05:05**	06:13**	07:18	08:23	09:28	10:33	11:38	12:43	13:48	14:53	15:58	17:03
18:08	19:13	20:18**	21:23**	22:28**	23:33**						

* HORÁRIOS via Westaflex

** HORÁRIOS via Pepe

Fonte: AMEP.