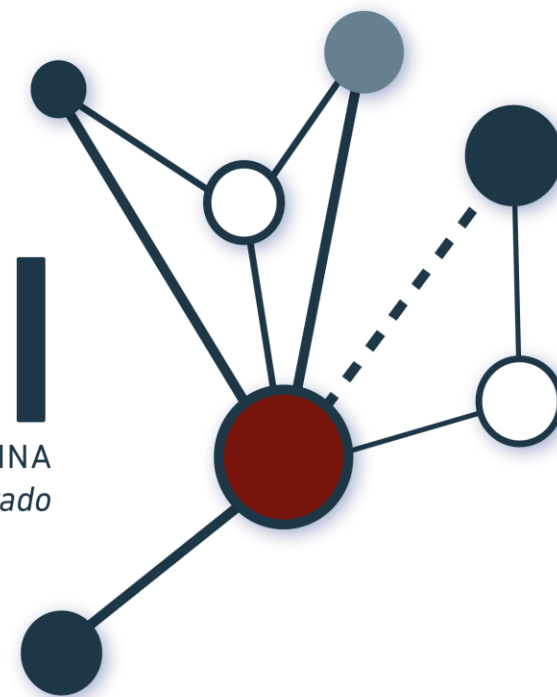


SEJAM BEM-VINDOS!

O evento se iniciará em breve

P D U I

REGIÃO METROPOLITANA DE LONDRINA
plano de desenvolvimento urbano integrado



P D U I

REGIÃO METROPOLITANA DE LONDRINA
plano de desenvolvimento urbano integrado



Oficina técnica 02 – Apresentação do Produto 03

CONTRATO PARANACIDADE 008/2020



14h00 – 14h05

Entrada dos participantes

14h05 – 14h10

Abertura do evento

14h10 – 14h15

Apresentação dos representantes da Equipe de Supervisão

14h15 – 14h30

Apresentação introdutória – Consultora

14h30 – 15h15

Apresentação conteúdo Etapa 03 e realização de enquetes

15h15 – 15h55

Participação Ao Vivo – Dúvidas, Considerações e Sugestões

15h55 – 16h00

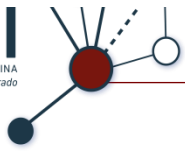
Encerramento do evento



Por uma questão de ordem, os **microfones permanecerão desligados** ao longo da transmissão do evento, sendo abertos para aqueles que se inscreverem na participação ao vivo, no devido momento.



Ao final da apresentação haverá um **espaço de fala** para manifestação das contribuições



Por gentileza, identifique-se no chat, informando:

- Nome completo
- Município que representa



14H30

Apresentação conteúdo Etapa 03 e realização das enquetes.

2 min

Tempo de resposta das enquetes.

15h15

Participação Ao Vivo.

40 min

Tempo máximo previsto para participação ao vivo.



Será permitido **uma fala por inscrito**, sendo priorizado **um representante por município**

Não haverá espaços para réplicas

As enquetes aparecerão na sua tela ou no chat da reunião.

*Assim que enviado seu voto, não será possível mudá-lo.

Chat:

Ao Vivo | Votação: Não é anônimo ; Resultados c...


Pergunta ?

Resposta 01

Resposta 02

Enviar Voto

Tela da reunião:

 Forms
Votação: Não é anônimo ; Resultados compartilhados

Pergunta ?

Resposta 01

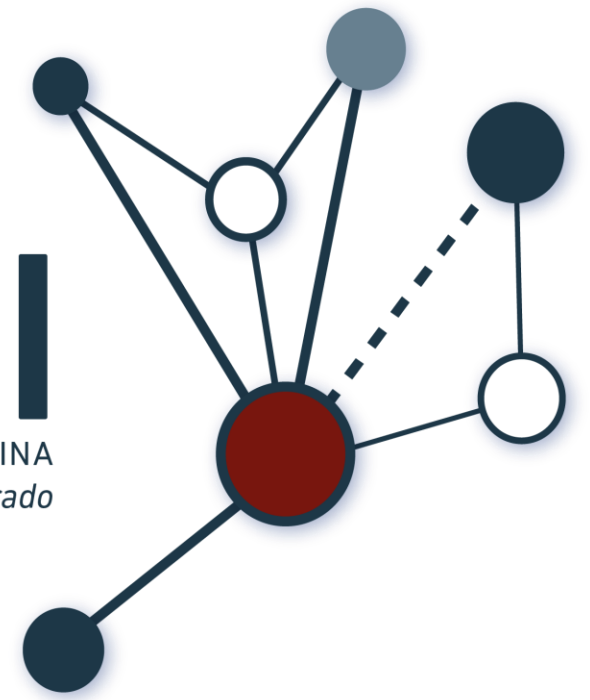
Resposta 02

Enviar



P D U I

REGIÃO METROPOLITANA DE LONDRINA
plano de desenvolvimento urbano integrado



**APRESENTAÇÃO DOS
REPRESENTANTES DA
EQUIPE DE
SUPERVISÃO**



P D U I

REGIÃO METROPOLITANA DE LONDRINA
plano de desenvolvimento urbano integrado



P D U I

REGIÃO METROPOLITANA DE LONDRINA
plano de desenvolvimento urbano integrado



Oficina técnica 02 – Apresentação do Produto 03

CONTRATO PARANACIDADE 008/2020





INTRODUÇÃO

Criação das primeiras regiões metropolitanas pela **União**.

Competência dos **estados**.

Estatuto da Metr pole

1973

1988

2015

Determina:

- obrigatoriedade de elaboração do **Plano de Desenvolvimento Urbano Integrado (PDUI)** para Regiões Metropolitanas
- revisão a cada 10 anos

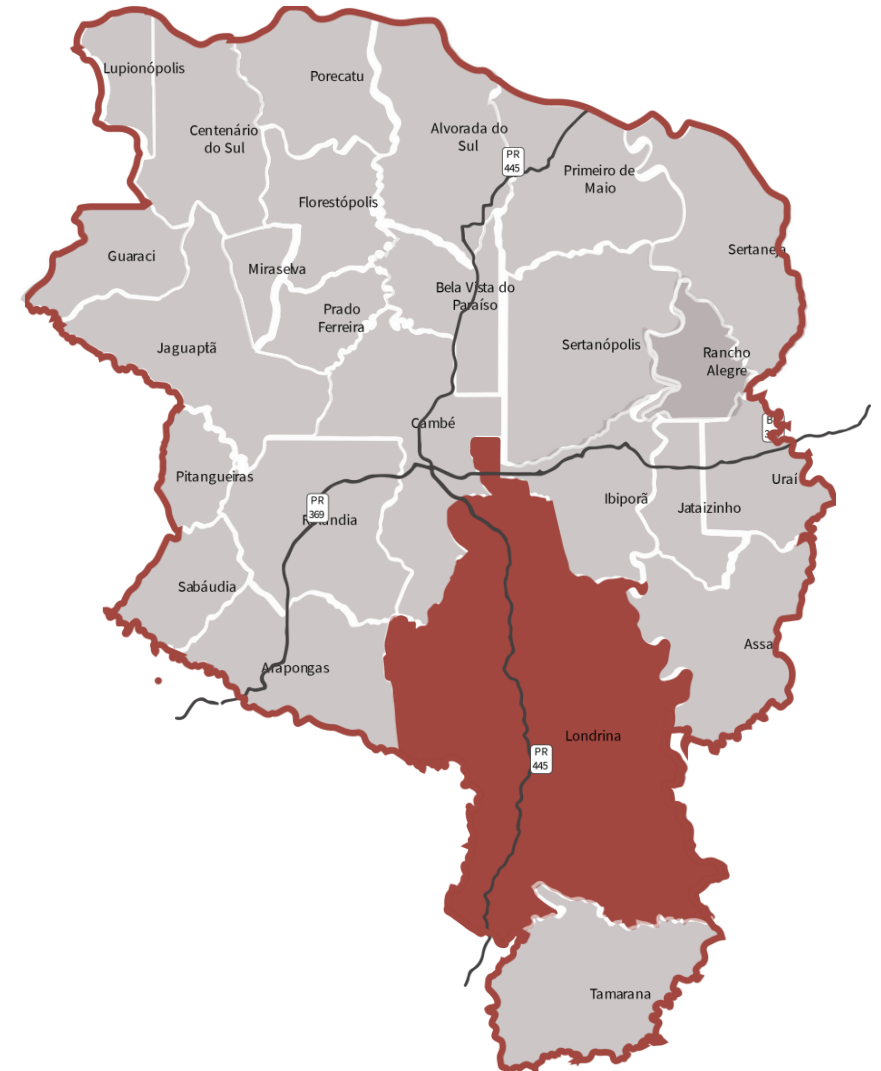
Plano de Desenvolvimento Urbano Integrado (PDUI)

- instrumento utilizado para definir as diretrizes para o desenvolvimento territorial estrat gico das **Regiões Metropolitanas**
- norteia um processo permanente de planejamento e gest o em busca do desenvolvimento sustent vel

O que é Região Metropolitana?

Unidade regional instituída pelos Estados, mediante lei complementar, constituída por agrupamento de Municípios limítrofes **para integrar a organização, o planejamento e a execução de funções públicas de interesse comum.**

(BRASIL, 2015, s/p.)





FPICs

São as políticas públicas ou ações que não podem ser realizadas por um município de forma isolada.

Devem ser **concebidas de forma conjunta** para efetivar sua gestão.



FPICs PRIORITÁRIAS

MOBILIDADE METROPOLITANA

- Articulação regional dos **sistemas e dos modais**
- Expansão do **sistema viário** visando o desenvolvimento orientado metropolitano

PLANEJAMENTO TERRITORIAL E USO DO SOLO

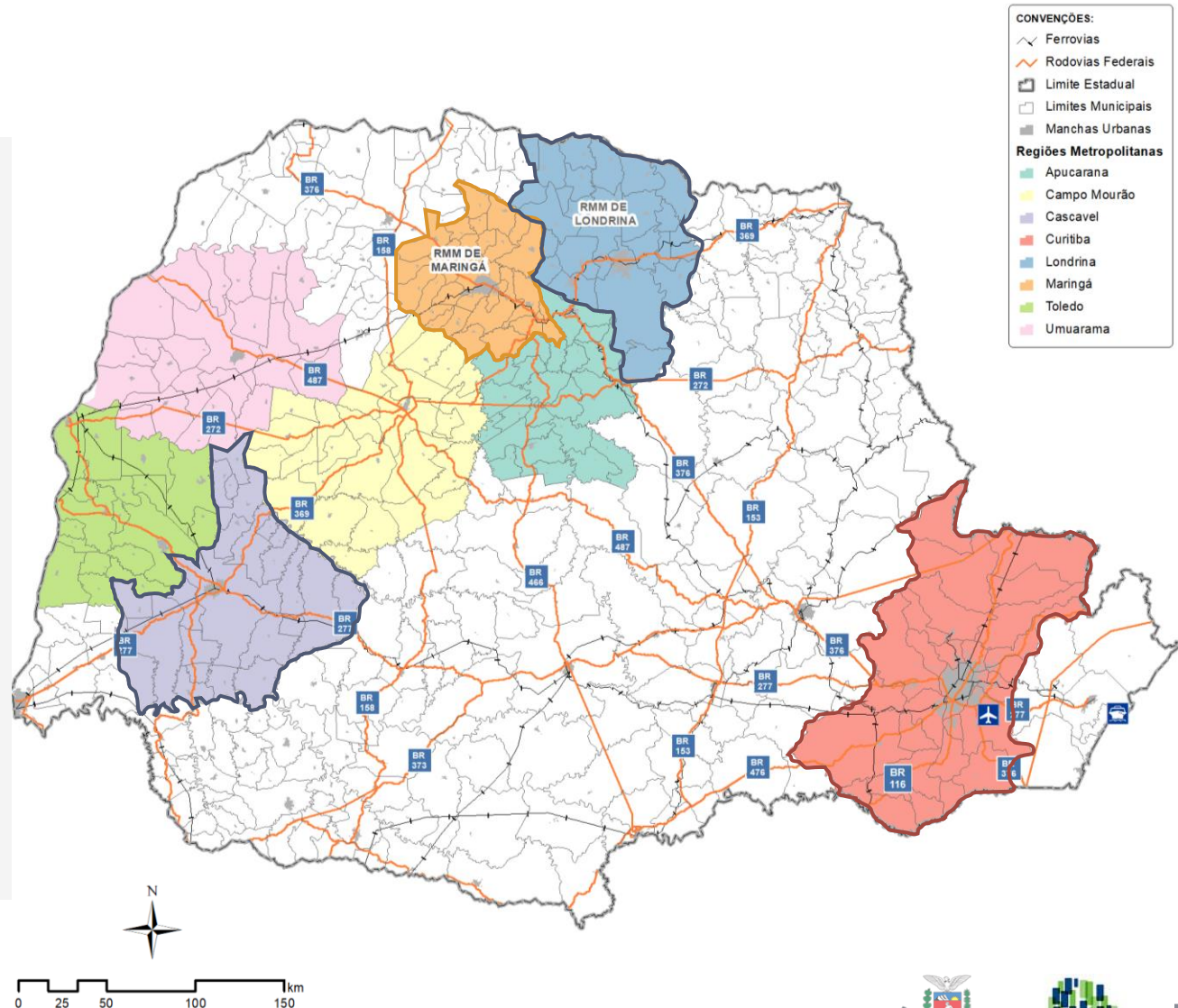
- Determinação de **Grandes Unidades Regionais**
- Definição das diretrizes do desenvolvimento urbano

MEIO AMBIENTE E SANEAMENTO

- Determinação de **grandes unidades ambientais**
- Identificação dos entraves na **gestão ambiental** a nível intermunicipal

A proposta da **Política de Desenvolvimento Urbano e Regional (2017)** define, por conta da implantação do **Estatuto da MetrÓpole**, a manutenção de quatro Regiões Metropolitanas:

- Cascavel (2015)
- **Londrina (1998)**
- Maringá (1998)
- Curitiba (1973)



CONCEITUAÇÃO DE REGIÃO METROPOLITANA:


Refere-se à incorporação, ao desmembramento e fusão de Municípios, à **formalização de regiões metropolitanas**, microrregiões e aglomerações urbanas por seus Municípios limítrofes, integrando a organização, o planejamento e a execução das funções públicas de interesses comuns (FPICs).



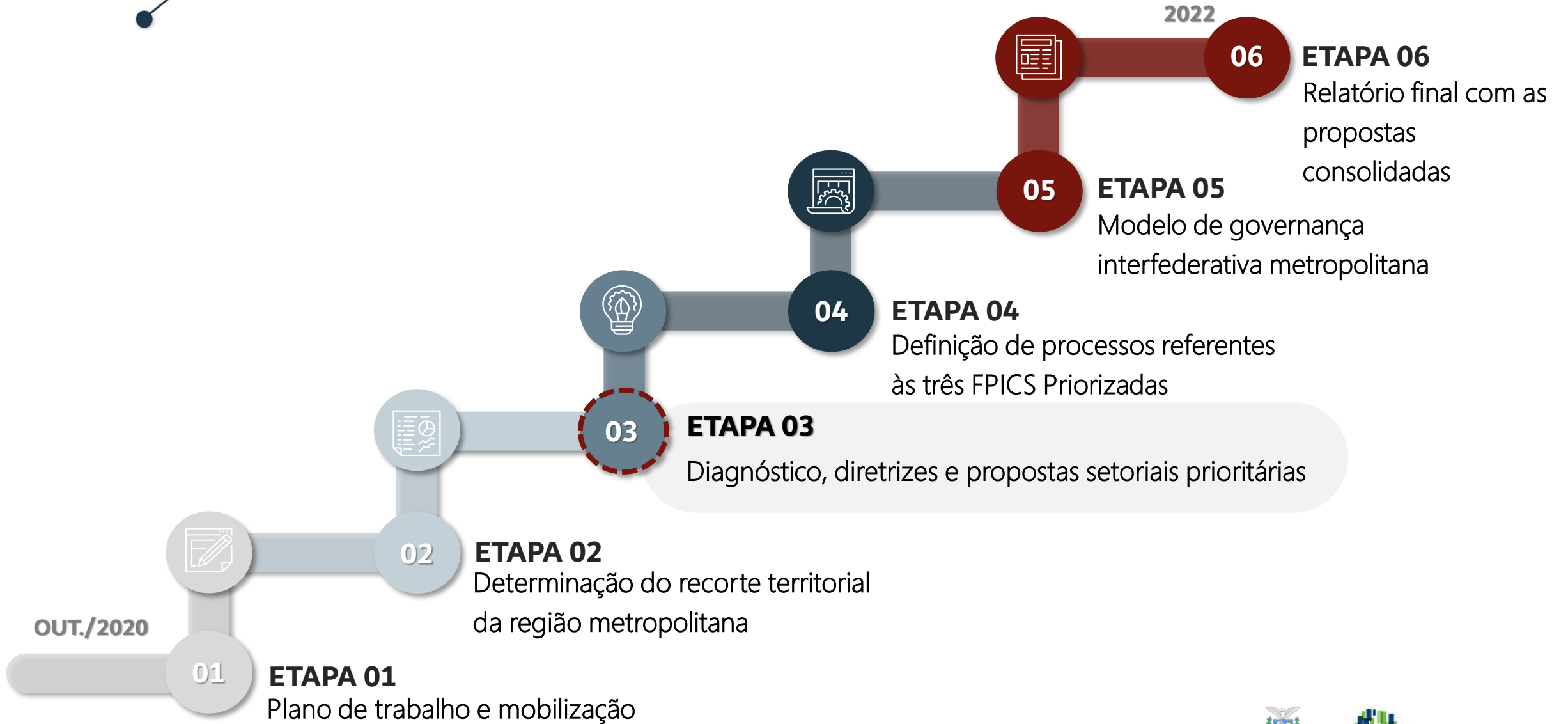
**GESTÃO METROPOLITANA
(ANTERIOR AO ESTATUTO DA
METRÓPOLE)**



**GESTÃO METROPOLITANA POR
MEIO DA GOVERNANÇA
INTERFEDERATIVA**



CONTEÚDO DA ETAPA 3





Todas as etapas passam pela validação das Equipes de Supervisão e Acompanhamento

Diagnóstico, Diretrizes e Propostas Setoriais Metropolitanas Prioritárias.

Refere-se ao levantamento das principais questões relativas às FPICs, assim como proposições frente ao levantado.

SUBPRODUTOS



A, D, E

Diagnóstico, Diretrizes e Propostas para **Planejamento territorial e Uso do Solo**
Síntese das Convergências e Divergências Territoriais e **Macrozoneamento**



B

Diagnóstico, Diretrizes e Propostas para **Mobilidade Metropolitana**



C

Diagnóstico, Diretrizes e Propostas para **Meio Ambiente e Saneamento Básico**



Para consultar a versão preliminar dos subprodutos citados acesse site do plano:
www.pduilondrina.com.br



APRESENTAÇÃO POR FPIC E REALIZAÇÃO DE ENQUETES



Os níveis apresentados por FPIC são os resultados finais?

Não! Os níveis de integração são resultados preliminares, apresentados com objetivo de suscitar o debate sobre a gestão compartilhada de determinada FPIC.

Porque são apresentados possíveis rebatimentos no cotidiano do município?

O objetivo desse tópico é ilustrar os impactos que a implementação do ente metropolitano pode gerar, considerando situações que podem ser interpretadas como ônus ou bônus da participação do município na RM.

Como os resultados das enquetes serão utilizados no Plano?

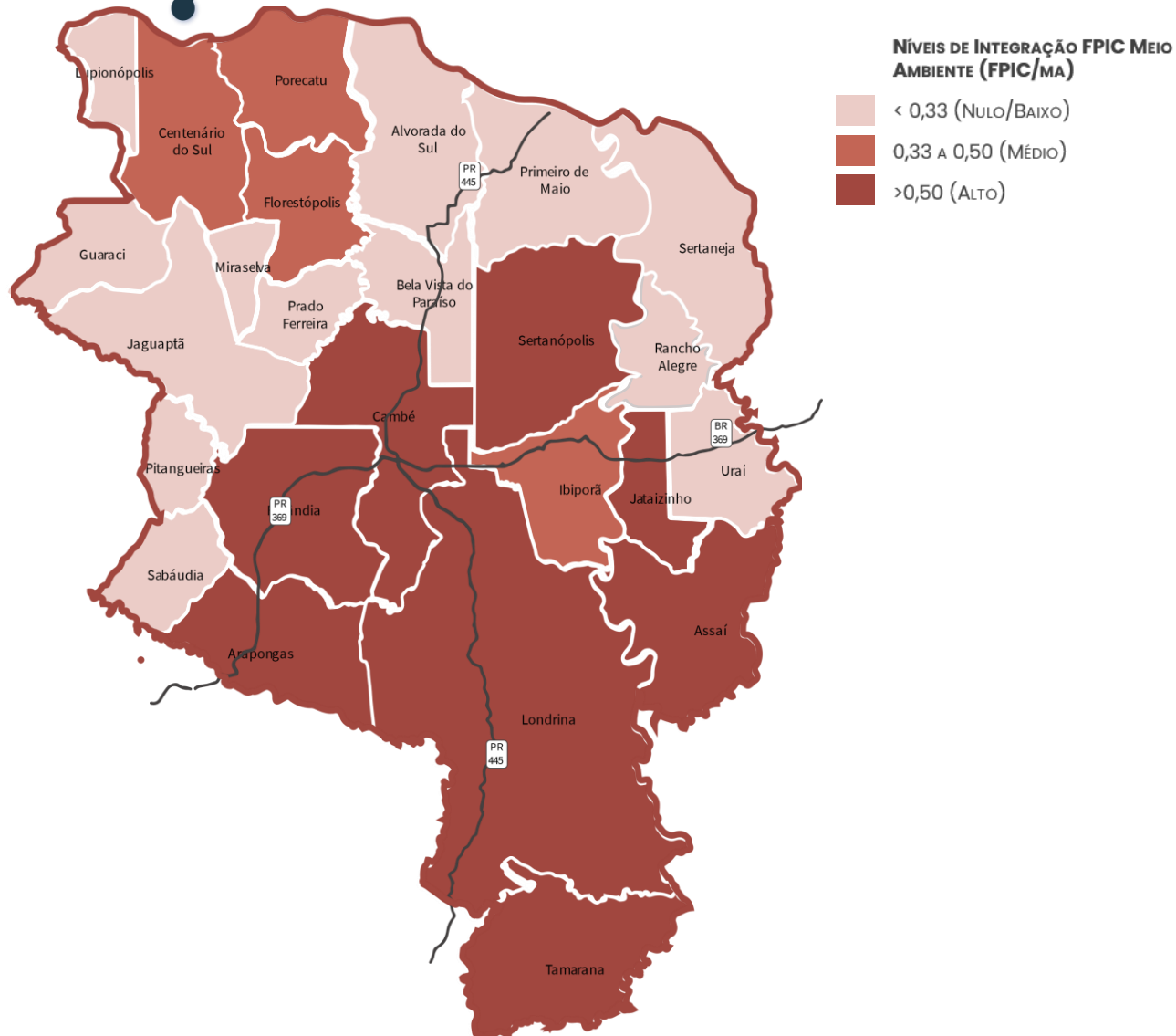
Espera-se que o resultado das enquetes aponte para os aspectos em há maior expectativa/receio dos representantes municipais. Dessa forma, busca-se recolher subsídios para o refinamento das proposições para gestão de cada FPIC na RM.



Para iniciarmos a apresentação das FPICs, por favor, **responda a enquete em sua tela ou chat**, informando qual município você representa



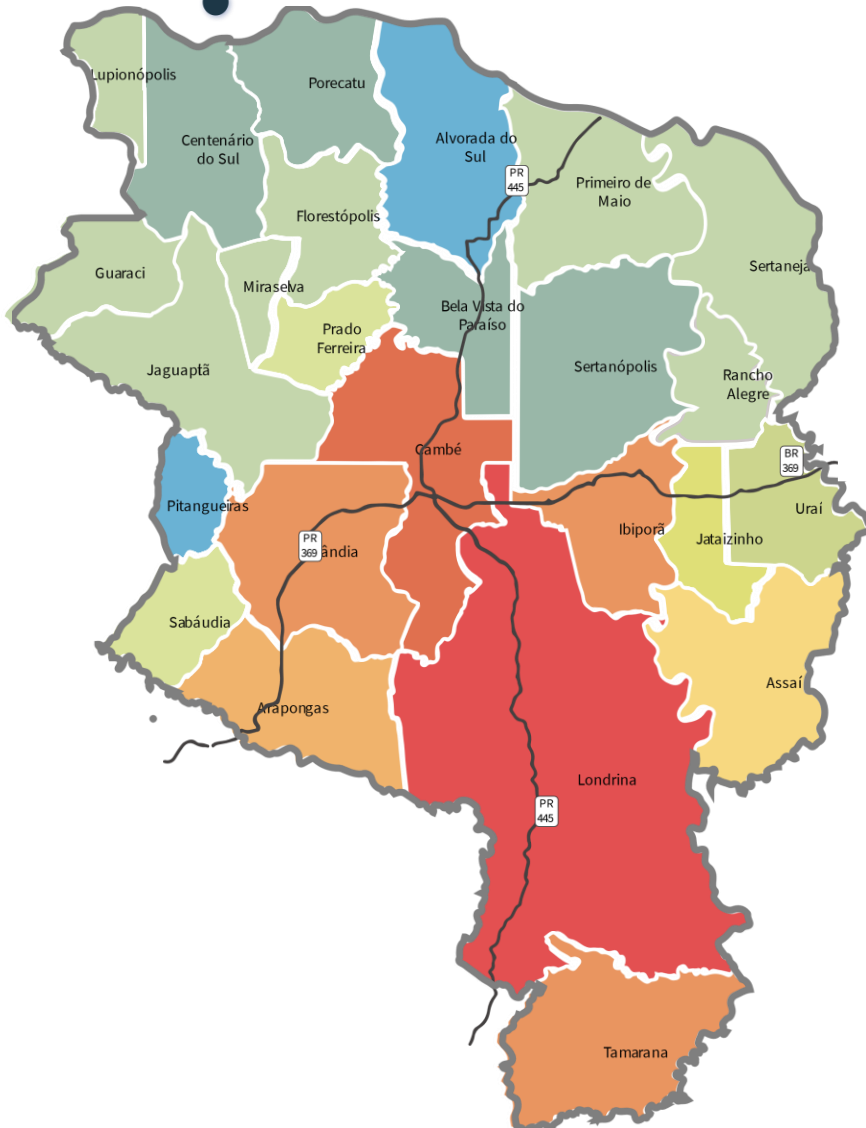
**FPIC DE
MEIO AMBIENTE E
SANEAMENTO**



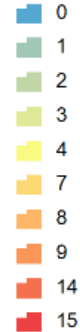
Crítérios considerados para FPIC, na temática de Meio Ambiente:

- Unidades de Conservação (incluso Áreas Estratégicas para formação de corredores de biodiversidade);
- Áreas Verdes (parques urbanos e Unidades Municipais Protegidas com influência regional na qualidade de vida, nas condições atmosféricas e no controle de cheias).

*Considerou-se também a relação do município com a RML nessa FPIC.



Pontuação Prévia Obtida com a Aplicação da Metodologia Analítica para Determinação dos Níveis de Integração Metropolitana na Área de Saneamento



Critérios considerados para FPIC, na temática de Saneamento:

1. Sistema Integrado de Abastecimento de Água;
2. Áreas de mananciais;
3. Sistema Integrado de Esgotamento Sanitário;
4. Corpos Hídricos Receptores de Esgoto;
5. Destinação/Recebimento de Resíduos Sólidos Urbanos.
6. Destinação e disposição de resíduos sólidos

*Considerou-se também a relação do município com a RML e o potencial para a existência da FPIC.

Possíveis rebatimentos no cotidiano do município:

O novo ente metropolitano passa a participar dos **processos de licenciamento ambiental**, junto ao IAT

A Região Metropolitana deverá elaborar um **Plano de Saneamento Regional**, que será seguido pelos municípios

Os municípios poderão contar com o apoio metropolitano na **gestão de resíduos sólidos**

Os municípios poderão contar com o **auxílio técnico metropolitano** no desenvolvimento de **projetos de saneamento**

O novo ente metropolitano passa a participar dos processos de definição de **novas Unidades de Conservação, Áreas Verdes e Parques Urbanos**



Responda a **ENQUETE**
em sua tela ou chat

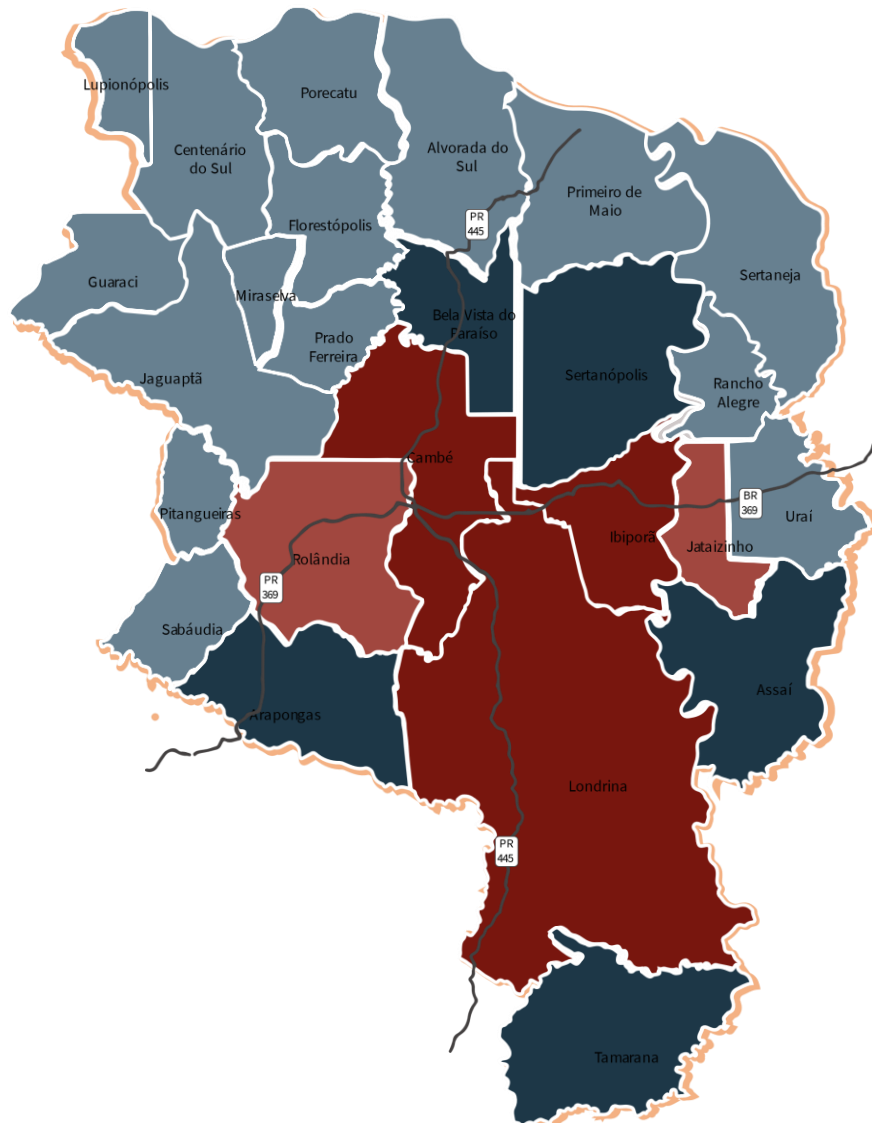
P D U I

REGIÃO METROPOLITANA DE LONDRINA
plano de desenvolvimento urbano integrado





FPIC DE MOBILIDADE METROPOLITANA



Critérios considerados para FPIC de Mobilidade Metropolitana:

1. Transporte coletivo integrado;
2. Conexão entre as malhas viárias urbanas;
3. Ampliação da infraestrutura regional a partir de novas obras/projetos;
4. Movimentos pendulares e deslocamentos através do transporte coletivo;
5. Presença de infraestrutura viária de conexão regional.

Possíveis rebatimentos no cotidiano do município:

O novo ente metropolitano passa a **determinar diretrizes para expansão do sistema viário metropolitano**

O novo ente metropolitano passa a **definir a política tarifária do transporte público da região metropolitana**

O novo ente metropolitano passa a **gerir as linhas metropolitanas do transporte público e seus trajetos**

Os municípios deverão **compatibilizar seus planos de mobilidade** com as propostas definidas no PDUI e previstas pelo novo ente interfederativo

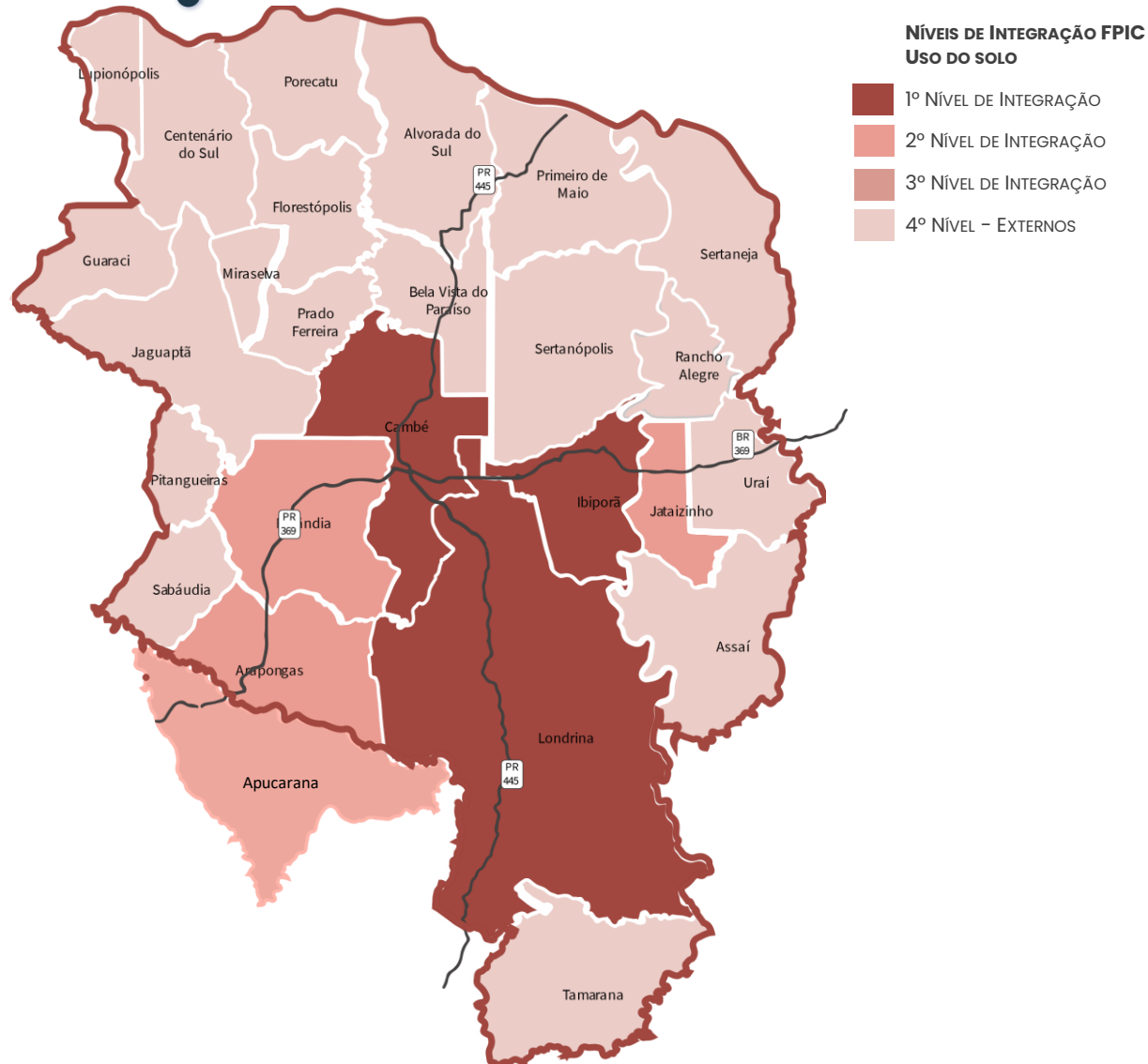
Responda a **ENQUETE**
em sua tela ou chat

P D U I

REGIÃO METROPOLITANA DE LONDRINA
plano de desenvolvimento urbano integrado



**FPIC DE
PLANEJAMENTO
TERRITORIAL E USO E
OCUPAÇÃO DO SOLO**



Critérios considerados para FPIC de Planejamento Territorial e Uso e Ocupação do Solo:

1. Continuidade da mancha urbana;
2. Localização do município em relação aos eixos regionais;
3. Presença de Unidades de Conservação, Áreas Estratégicas e Mananciais
4. Dependência de equipamentos, comércios e serviços;
5. Participação no recorte atual da RML (Lei Estadual Complementar nº 83/1998).

Possíveis rebatimentos no cotidiano do município:

O município deverá **adequar seu Plano Diretor** às diretrizes metropolitanas de uso e ocupação do solo

Os municípios deverão adequar-se ao **macrozoneamento metropolitano**

Os processos de **aprovação de novos parcelamentos urbanos** deverão passar pela consulta do ente metropolitano

Os municípios terão acesso e contribuirão com dados para a constituição do **Sistema de Informações Metropolitanas (SIM)**

Responda a **ENQUETE**
em sua tela ou chat

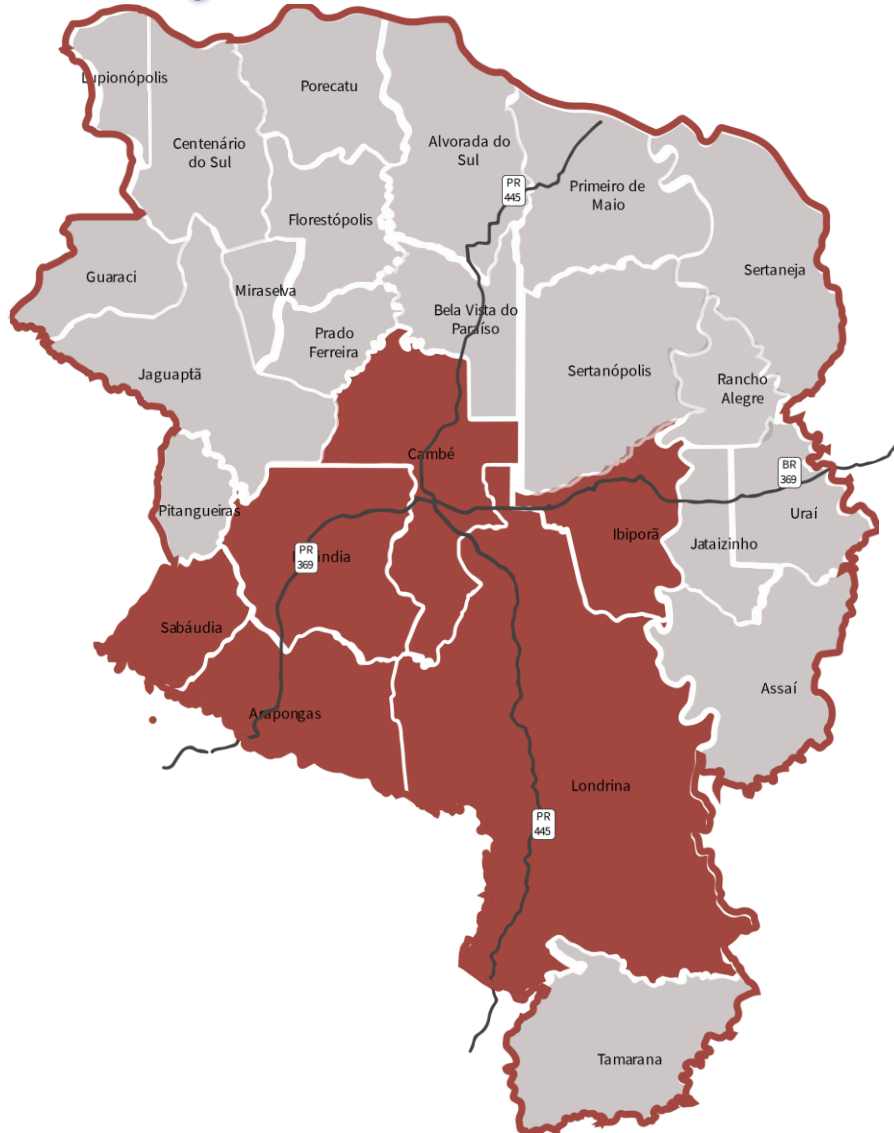
P D U I

REGIÃO METROPOLITANA DE LONDRINA
plano de desenvolvimento urbano integrado





RECORTE METROPOLITANO



LEGENDA

- MUNICÍPIOS METROPOLITANOS (PDUR-SEDU, 2017)
- DEMAIS MUNICÍPIOS

Municípios considerados metropolitanos de acordo com os **estudos de Referências para a Política de Desenvolvimento Urbano Regional** (PDUR – SEDU, 2017)

Indicador referente à Função Pública de Interesse Comum

Mobilidade

- Movimentos pendulares

Uso do Solo

- Mancha metropolitana por ocupação e por sistema viário
- Contiguidade ou não dos perímetros urbanos municipais

Meio Ambiente

- Existência de mananciais de captação de uso compartilhado por mais de um município.

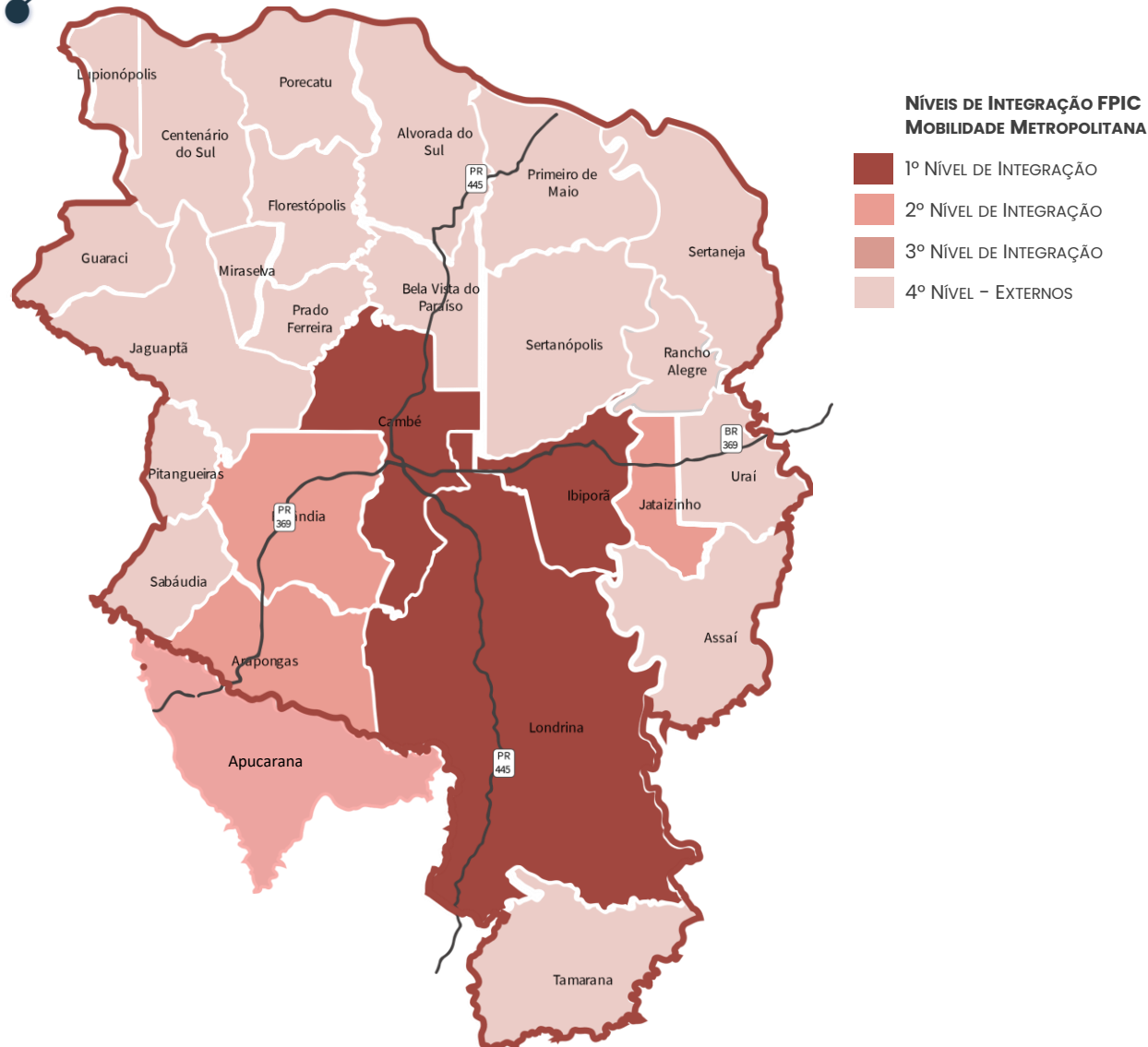
INDICADORES:



- Movimentos pendulares
- Incidência de vias de ligação intermunicipal
- Arranjos populacionais (IBGE)
- PDUR (SEDU)
- Principais deslocamentos intermunicipais realizados diariamente
- Previsão de projetos de relevância intermunicipal



- Continuidade da macha urbana
- Processos de conurbação
- Dependência de equipamentos
- Dependência de comércio e serviço
- Integração e dependência em processos de abastecimento hídrico
- Participação em consórcios intermunicipais



Hierarquia metropolitana identificada no PDUI.

Objetivos:

- Direcionar a etapa de definição dos processos de gestão
- Definir recortes moldáveis por FPIC, a partir da necessidade de integração do planejamento e da realidade de cada município

GOVERNANÇA INTERFEDERATIVA ABORDAGEM NO PLANO: GESTÃO POR FUNÇÃO PÚBLICA

FPICS

PLANEJAMENTO TERRITORIAL E USO DO SOLO

MEIO AMBIENTE E SANEAMENTO

MOBILIDADE METROPOLITANA

ABRANGÊNCIA POR FPIC



FORMAÇÃO DA GOVERNANÇA



*Definição de rateios e municípios participantes



PARTICIPAÇÕES AO VIVO



Os **microfones** dos participantes que não estiverem se manifestando deverão permanecer **desligados**



As inscrições para manifestações são registradas a partir da ferramenta “levantar a mão” ou chat. **Ao iniciar sua fala informe o município que representa e cargo que ocupa**



Os espaços de fala serão limitados a **2 minutos**



Dentre os inscritos para manifestar-se, será priorizada **uma fala por representante municipal**



CONSIDERAÇÕES FINAIS



Para acompanhar o andamento do plano e consultar os produtos publicados acesse:
www.pduilondrina.com.br

As **Equipes de Acompanhamento Municipal (EAM)** têm a função de seguir o desenvolvimento e garantir que a realidade municipal está refletida no PDUI.

Cada município da região nomeou integrantes para essa equipe.

Caso tenha interesse em indicar mais algum integrante é possível cadastrá-lo a partir do site:

www.pduilondrina.com.br/eam

EM BREVE

1

1ª AUDIÊNCIA PÚBLICA

2

WORKSHOP FINAL E3 E PRELIMINAR E4

**As considerações encaminhadas via chat
serão sistematizadas e devidamente
respondidas em sequência**

AGRADECEMOS A SUA PARTICIPAÇÃO!

Continue acompanhando o
plano a partir do site:

www.pduilondrina.com.br

P D U I

REGIÃO METROPOLITANA DE LONDRINA
plano de desenvolvimento urbano integrado

