

ATA DA 83ª REUNIÃO ORDINÁRIA DO CONSELHO GESTOR DO MANANCIAS DA REGIÃO METROPOLITANA DE CURITIBA (2ª Reunião Ordinária de 2024)**OBJETO:**

CASO 01 - Protocolo nº 17.952.656-5 - Pedido de Vistas 82ª Reunião Ordinária ajuste de classificação de Zona de Conservação da Vida Silvestre - ZCVS para Zona de Consolidação Urbana- ZUC na APA do Rio Verde, Campo Largo;

CASO 02 - Protocolo nº 21.271.153-5 - Ajuste de Zoneamento de Zona de Conservação de Vida Silvestre para a Zona Especial de Indústria e Serviço na APA do Iraí, Quatro Barras;

CASO 03 - Protocolo nº 21.908.459-5/ 19.873.063-7 - Ajuste de Zoneamento de classificação atual de Zona de Uso Institucional Restrito - ZUIR para Zona de Urbanização Consolidada - ZUC2 e de Zona de Conservação da Vida Silvestre – ZCVS3 para Zona de Urbanização Consolidada - ZUC2 na APA do Iraí, Piraquara.

1 Aos seis dias do mês de junho de dois mil e vinte e quatro, às quatorze horas e trinta minutos,
2 presencialmente na Sala de Situação no Palácio das Araucárias, realizou-se a 83ª Reunião Ordinária
3 do Conselho Gestor dos Mananciais da Região Metropolitana de Curitiba – CGM/RMC (2ª
4 Reunião Ordinária de 2024), contando com a presença do Presidente do Conselho Gilson Santos e
5 de dez conselheiros(as) votantes: Sr. Diclécio Falcade (Titular - IAT Diretoria de Gestão
6 Territorial), Sr. Eduardo Henrique Soares (representante de Balsa Nova, nomeado via ofício do
7 Prefeito), Sr. Fabio Alexander Basso (Titular - SANEPAR). Sr. Ibson Gabriel Martins de Campos
8 (representante de Curitiba, nomeado via ofício do Prefeito), Sr. Cleverson Santos Fortes
9 (representante de Quatro Barras, nomeado via ofício do Prefeito), Sr. Júlio Eduardo Arce (Titular
10 - Universidades), Sr. Paulo César Medeiros (Representante Titular - ONGS), Sra. Maria Eugênia
11 Piccoli (Titular – IAT Diretoria de Saneamento Ambiental e Recurso Hídricos), Sra. Millena
12 Ribeiro dos Reis (Titular - AMEP) e Sra. Yoná Lemos Ruthes (representante de Pinhais, nomeada
13 via ofício da Prefeita).

14
15 Também, se encontravam presentes o Sr. Márcio Alves Moure (representante de Campo Magro,
16 nomeado via ofício do Prefeito), Sr. Tiago Alves (Município de Piraquara), Sra. Rosane L. B.
17 (Município de Piraquara), Sra. Marcela Mayumi Suga (Município de Pinhais), Sr. Gabriel Hubner
18 (AMEP), Sr. Raul Oliveira Gradovski (Suplente - AMEP), Sr. Rivail Vanin de Andrade (Suplente
19 - Universidades), Sr. Matheus Cabral (AMEP), Sra. Andressa Trindade (Secretária executiva do
20 CGM/RMC) e Sr. Klyfesson Gonzaga (AMEP), demais convidados e ouvintes conforme lista de
21 presença anexa à presente ata. Primeiramente, o Sr. Presidente Gilson Santos acolheu à todos e
22 passou a palavra a Secretária Executiva Sra. Andressa Sueli Trindade que fez um breve
23 acolhimento e esclareceu as pautas da presente sessão.

24
25 **CASO 01 - 17.952.656-5 - Solicitação de ajuste de zoneamento de parte da Zona de**
26 **Conservação da Vida Silvestre – ZCVS para Zona Urbana Consolidada- ZUC, na APA do**
27 **Rio Verde, matrícula 30.119 - Campo Largo**, seguindo os procedimentos previstos no
28 Regimento Interno do CGM/RMC, este processo que foi pauta da 82ª Reunião Ordinária do

29 CGM/RMC (1ª Reunião Ordinária de 2024) e devido ao pedido de vistas na ocasião pelo Sr. Luiz
30 Arthur Conceição (Representante via ofício - ONGS) retorna ao Conselho, nesta sessão, para que
31 o representante das ONGs presente esclareça se as dúvidas foram sanadas e cede-se a palavra ao
32 mesmo para breve explanação de indicações encaminhadas no parecer de justificativa do pedido
33 de vistas. Antes da manifestação do conselheiro, a secretária executiva do CGM a sra. Andressa
34 Trindade recorda as informações do processo, apresenta que a área é localizada em Campo Largo
35 na Av. Padre Natal Pigato nº 1745, Bairro Cambuí, Campo Largo - APA do Rio Verde. O processo
36 tramitou pelo IAT, que demonstrou localização, características temporais da área e emitiu
37 informação técnica do imóvel. O IAT realizou visita técnica em campo no dia 23/09/2023 e
38 confirmou a inexistência de nascente ou corpo hídrico, bem como imóvel na vizinhança já anuída
39 anteriormente. Foram apresentadas imagens do Google Earth de 2004, 2010, 2020 e 2023; histórico
40 de ocupação no local. Trazendo informações novamente, do protocolo e sessão anterior do CGM:
41 *o processo também tramitou no GIT, na reunião 104ª, onde os membros são favoráveis ao pedido*
42 *para alteração do zoneamento que incide no imóvel tornando a área como Zona de Urbanização*
43 *Consolidada - ZUC. Os membros também são favoráveis a alteração de zoneamento de toda a*
44 *área delimitada como ZCVS tornando a como Zona de Urbanização Consolidada – ZUC, conforme*
45 *o mapa proposto, lembrando que como demonstrado pelo município já havia sido realizada essa*
46 *alteração de zoneamento em imóvel ao lado em mesma área.* Em continuação, a Sra. Andressa
47 Trindade passa a palavra ao sr. Paulo Cesar Medeiros que cumprimentou à todos e trouxe um breve
48 histórico de sua participação no Conselho, em seguida indica suas contribuições em parecer
49 previamente encaminhado sobre o pedido de vistas, afirma que os fundamentos indicados podem
50 ser aplicados em outros casos sobre a construção da tomada de decisão, registrando os pedidos
51 através do Conselho, resgata o Decreto 11421 que estabelece que as unidades de conservação
52 devem ser geridas em governança com a sociedade civil e demais organizações, então enfatiza-se
53 sobre se ter a CAT do Rio Verde, bem como composição paritária para as organizações da
54 sociedade civil e então pede-se arquivamento deste processo em função de que é preciso instituir
55 o conselho gestor das APAs, mesmo em respeito ao GIT, porém como papel consultivamente por
56 não atender aos critérios de gestão compartilhada anteriormente citadas, com isso se salienta sobre
57 não abrir mão de gestão dessas áreas ao se falar de desafetação e coloca-se isso como
58 questionamento tanto para pauta atual quanto para as demais pautas em sessão. Com isso, a
59 secretária retorna a palavra pedindo ao conselheiro que por ordem de clareza se elenque os tópicos
60 de pedido para este parecer, e retomando decisão na 82ª Reunião Ordinária do CGM em 2024 sobre
61 emitir uma informação e iniciar um processo de conscientização sobre não utilizar o termo
62 desafetação para os casos em análise, pois não se tratam de retirada da APA, mas sim ajustes de
63 zoneamentos permanecendo a área em proteção, na sequência o conselheiro Sr. Paulo Cesar cita
64 os tópicos de pedido protocolados no parecer sobre gestão compartilhada das APAs, composição
65 paritária da sociedade civil nas câmaras e conselhos e por fim pede-se o arquivamento até que se
66 estabeleçam essas ações. Abre-se para perguntas e contribuições, o Presidente do CGM Sr. Gilson
67 Santos retoma a palavra e agradece a contribuição do conselheiro e esclarece que há uma ausência
68 de atuação no formato citado na APA do Rio Verde, considerando um atraso de atuação do Estado
69 com falta de instituição de um Conselho para a APA citada, o que não ocorre com as demais, mas
70 há que se corrigir isso com compromisso de encaminhar esse pedido de responsabilidade ambiental
71 do Estado, e salienta que por outro lado o cidadão requerente não tem culpa do Estado não cumprir
72 seu compromisso e seria uma falta dupla em deixar o caso sem análise e com isso pede que

73 possamos colocar este caso em votação, e com isso todos concordam com a votação do pedido e
74 abre-se para deliberação. Assim, se dá a aprovação majoritariamente dos conselheiros (as) e com
75 voto contrário da representação da ONGs. Finalizando a votação do caso, a secretária executiva
76 Sra. Andressa Trindade complementa que os pedidos estão registrados e serão encaminhados
77 conforme áreas competentes. O Sr. Tiago Alves (Município de Piraquara) manifestou apoio sobre
78 os cidadãos não serem prejudicados (esclarece-se que o mesmo se encontra na sessão como
79 ouvinte, conforme procedimentos previsto no regimento interno do CGM/RMC).

80

81 **DECISÃO:** Após as discussões do Conselho, o Presidente colocou o pedido para votação dos(as)
82 Srs.(as) Conselheiros (as). O CGM/RMC **manifestou-se UNANIMAMENTE favorável**, se
83 dando assim, a aprovação de ajuste da classificação do zoneamento atual de Zona de Conservação
84 da Vida Silvestre – ZCVS para Zona de Urbanização Consolidada- ZUC, no local indicado,
85 considerando o histórico da área com análise temporal e levantamento no local pelo IAT, na APA
86 do Rio Verde - Campo Largo, conforme mapa de delimitação de áreas para ajuste de zoneamento.

87

88 **CASO 02 - Protocolo nº 21.271.153-5 - Ajuste de Zoneamento de Zona de Conservação de**
89 **Vida Silvestre para Zona Especial de Indústria e Serviço na APA do Iraí, Quatro Barras**, a
90 secretária Sra. Andressa Trindade apresenta o protocolo esclarecendo que a área está localizada na
91 Rua João Knapik,s/nº, Bairro Centro, Quatro Barras- APA do Iraí, onde se demonstra que o imóvel
92 possui Área de Preservação Permanente-APP, tendo uma área total geral de 9.620,00 m², foi
93 demonstrado que o requerente encaminhou os seguintes documentos de caracterização da área:
94 Levantamento Planialtimétrico; Relatório de Caracterização; Inventário Florestal e Levantamento
95 de Avifauna, na sequência da apresentação foram demonstradas imagens de satélite com o
96 atingimento do zoneamento da APA do Iraí, indicando a ocupação da área de 2001 a 2024. O
97 presente protocolo tramitou no Instituto Água e Terra -IAT onde teve-se como parecer: *O parecer*
98 *técnico para este processo é FAVORÁVEL a alteração do zoneamento de Zona de Conservação*
99 *da Vida Silvestre para Zona Especial de Indústria e Serviço. Destaca-se que é obrigatório o*
100 *cumprimento da condicionante de recuperação e manutenção da APP do curso hídrico que corta*
101 *o imóvel. Também, indica-se que o processo passou pela Câmara Técnica do Iraí em sua 3ª Reunião*
102 *de 2024, onde teve-se que: após os debates, conforme maioria, decide-se que a CAT é favorável*
103 *ao solicitado, com a seguinte ressalva: retificação do mapa de desafetação da área, elaborado*
104 *pela AMEP, para que a área desafetada seja equivalente à que foi aprovada pelo IAT. Finalizando*
105 *a apresentação do caso, foi indicado que internamente na AMEP ao realizar a sobreposição das*
106 *bases com a projeção do imóvel no local, foi constatada a presença de curso hídrico, inclusive*
107 *conforme relatórios do requerente, porém por problemas na projeção do zoneamento da APA do*
108 *Iraí o Departamento de Informações constatou um deslocamento da base, alterando o atingimento*
109 *no imóvel que tramitou internamente na AMEP, com essa correção após as tramitações no IAT e*
110 *CAT do Iraí. Após apresentação do processo abriu-se para dúvidas ou manifestações, a*
111 *representação do IAT através da Sra. Maria Eugênia devido considerar a necessidade de nova*
112 *análise pelo IAT, já que foi constatado o deslocamento das bases pede vistas do processo para*
113 *reavaliação. O Sr. Cleverson Santos Fortes (representante de Quatro Barras, nomeado via ofício do*
114 *Prefeito) pede a palavra e esclarece que o processo partiu diretamente do requerente e não do*
115 *município, adiciona que o município apenas anuiu o pedido para que o processo pudesse tramitar*
116 *junto ao IAT, o município analisou o processo com o encaminhamento ao CGM para os*

3

117 conselheiros (as) e compreende que da parte do município não haveria óbices, e salienta que tem
118 verificado esse erro de cartografias e outros mais. A Sra. Millena Ribeiro dos Reis (Titular - AMEP)
119 pede para verificar no mapa a presença de um curso hídrico indicado, porém além da área indicada
120 poderia haver outros cursos hídricos no local e pede que seria interessante na nova verificação no
121 IAT validar ou não por vistoria no local a existênciã de demais cursos de rios, na sequência o
122 Sr. Dielécio Falcade (Titular - IAT Diretoria de Gestão Territorial) traz a contribuição de que faz
123 questão de ir na área verificar se há a presença de nascentes, e afirma que nesta área tem-se
124 problemas neste solo sobre a argila Guabirotuba, sobre ser um solo que assoreia e é altamente
125 permeável e alega que dificilmente se encontrará uma nascente nesta área, sendo um solo de argila
126 pura e explica tecnicamente sobre a formação deste solo, alega que fez a vistoria no local e que não
127 haveria curso hídrico, mas que devido a este solo citado se formariam canais pluviais, enfatiza
128 ainda que os processos que chegam a ele, faz questão de ir no local e afirma ser apenas um canal
129 de escoamento pluvial, conclui afirmando que acha que o IAT não teria o que mais contribuir neste
130 processo, pois é um processo em que ele mesmo analisou com critérios. Com isso, a conselheira
131 Sra. Maria Eugênia Piccoli (Titular – IAT Diretoria de Saneamento Ambiental e Recurso Hídricos)
132 retira o pedido de vistas, com a colocação do técnico vistoriador do processo no IAT. A Sra.
133 Millena Reis pede a palavra e pede ao Sr. Dielécio Falcade que pudesse encaminhar o parecer
134 realizado pelo mesmo, pois não se encontra anexo ao processo e o mesmo afirma que encaminhará.
135 Concluindo os debates abre-se o processo para votação, e tem-se a aprovação majoritariamente e
136 com uma abstenção da conselheira titular da AMEP e uma manifestação contra do representante
137 de Campo Magro (esclarece-se que o mesmo se encontra na sessão como ouvinte, conforme
138 procedimentos previsto no regimento interno do CGM/RMC). Ainda, sobre o caso o Sr. Fabio
139 Alexander Basso (Titular - SANEPAR) salienta o quanto a APA do Iraí é importante para nossa
140 região sobre resiliência hídrica recordando o enfrentamento já passado sobre esse recurso e com
141 isso reintera a importância da manutenção das Áreas de Preservação Permanente - APPs nas
142 encostas dos cursos hídricos. O Sr. Cleverson Santos Fortes (representante de Quatro Barras,
143 nomeado via ofício do Prefeito) pede licença ao Conselho e ao Presidente, pois se encontra com
144 problemas de saúde e conseguiu um atendimento médico no momento e terá que se ausentar no
145 restante da sessão, também acrescenta que analisou o processo do CASO 03 e manifesta-se
146 favorável a aprovação se possível puder ser considerado pelo Conselho. O Sr. Márcio Alves Moure
147 (representante de Campo Magro, nomeado via ofício do Prefeito) pede a palavra e manifesta que o
148 imóvel em questão há grande diferença dos outros casos da pauta é que o mesmo não está
149 consolidado e tem-se o pedido de alteração do zoneamento de Zona de Conservação da Vida
150 Silvestre – ZCVS para Zona Especial de Indústria e Serviço- ZEIS2, então conforme fotos
151 apresentadas do entorno da área já existem ocupações das áreas de ZCVS e não sabe se foi feita
152 alteração de zoneamento nesses imóveis e esta área em questão não foi feita e por isso o
153 entendimento é contrário a aprovação, para deixar claro o posicionamento. Na sequência, o Sr.
154 Rivail Vanin de Andrade (Suplente - Universidades) diz que parece que a mudança do mapa em
155 função dos deslocamento das bases do rio requer uma análise mais aprofundada do terreno e coloca
156 para o Conselho, pois os deslocamentos podem afetar e concorda que ainda não é uma área
157 ocupada. Novamente, devido as manifestações se coloca em votação o pedido e com isso se tem
158 aprovação por maioria, com uma abstenção da conselheira titular da AMEP, uma manifestação
159 contra do conselheiro titular das ONGs e uma manifestação contra do representante de Campo
160 Magro (esclarece-se que o mesmo se encontra na sessão como ouvinte, conforme procedimentos

161 previsto no regimento interno do CGM/RMC). O Sr. Fabio Alexander Basso (Titular - SANEPAR)
162 manifesta que devido aos deslocamentos das bases poderia se ter uma dificuldade de deliberação
163 do caso, pois poderia se ter alterações da área e para deliberar seria necessário saber se há ou não
164 alteração de área. O Sr. Klyfesson Gonzaga (AMEP) esclarece que está atualmente como secretário
165 da CAT do Iraí e fala que quando o processo tramitou pela CAT foi verificado o desencontro das
166 bases e afirma que quando foi encaminhado para o IAT pela empresa já foi considerada essa
167 questão e que o mapa ajustado foi o que foi encaminhado para análise e parecer, então diz que se
168 enviarmos novamente seria uma análise da mesma forma já realizada conforme demonstrado na
169 apresentação indicada, com isso o Sr. Fabio Alexander Basso (Titular - SANEPAR) mantém o voto
170 de aprovação.

171
172 **DECISÃO:** Após as discussões do Conselho, o Presidente colocou o pedido para votação dos(as)
173 Srs.(as) Conselheiros (as). O CGM/RMC **manifestou-se MAJORITARIAMENTE favorável**,
174 com abstenção da AMEP e com voto contrário das ONGs se dando assim, a aprovação de ajuste
175 de classificação atual de Zona de Conservação da Vida Silvestre – ZCVS para Zona Especial de
176 Indústria e Serviço- ZEIS2, APA do Iraí - Quatro Barras, conforme mapa de delimitação de áreas
177 para ajuste de zoneamento, salientando que o requerente tem dever de preservar a área de APP
178 atingida em seu imóvel bem como recuperá-la.

179
180 A secretária executiva do CGM, dando sequência na sessão esclarece primeiramente que o CASO
181 03 precisa ser colocado em votação se os conselheiros(as) aprovam que a deliberação seja feita nesta
182 sessão, visto que o encaminhamento do protocolo foi realizado em menos de quinze dias úteis antes
183 da reunião. Todos aprovaram, considerando que tiveram tempo hábil para análise e que pode ser
184 deliberado.

185
186 **CASO 03 - Protocolo nº 21.908.459-5/ 19.873.063-7 - Ajuste de Zoneamento de classificação**
187 **atual de Zona de Uso Institucional Restrito - ZUIR para Zona de Urbanização Consolidada**
188 **- ZUC2 e de Zona de Conservação da Vida Silvestre - ZCVS3 para Zona de Urbanização**
189 **Consolidada - ZUC2 na APA do Iraí, Piraquara**, a secretária Sra. Andressa Trindade apresenta
190 o protocolo esclarecendo que a área é denominada como Loteamento Vila Militar em Piraquara,
191 na APA do Iraí, trata-se de loteamento aprovado em 1965, anterior ao Decreto da APA de 1996,
192 conforme histórico encaminhado pelo município. O protocolo em questão tramitou na Câmara
193 Técnica do Iraí nas 3ª Reunião e 4ª Reunião de 2024, em primeira análise da CAT teve-se como
194 orientações: *após os debates, conforme maioria, decide -se por encaminhar o protocolo ao*
195 *Instituto Água e Terra (IAT) para a emissão de um Parecer técnico a respeito da descaracterização*
196 *da Zona de Conservação da Vida Silvestre e que, após, retorne para a CAT para nova deliberação.*
197 E, em segunda tramitação: *sugere-se o deferimento da proposta de alteração de zoneamento do*
198 *loteamento Vila Militar no que se refere as alterações das áreas classificadas como: ZCVS III para*
199 *ZUC II e ZUIR para ZUC II. Da mesma forma, é visto como procedente a alteração de ZR (SEDE)*
200 *para ZUC II, ZR-3 para ZUC II e ZUC II para ZR-3 (SEDE), por se tratar de áreas que já se*
201 *encontravam em processo de ocupação humana consolidada desde 2001, preexistente a 22 de julho*
202 *de 2008. No intervalo de tempo entre as reuniões citadas o protocolo foi encaminhado ao Instituto*
203 *Água e Terra – IAT para análise e parecer técnico, o qual se manifestou com: sugere-se o*
204 *deferimento da proposta de alteração de zoneamento do loteamento Vila Militar no que se refere*

205 *as alterações das áreas classificadas como: ZCVS III para ZUC II e ZUIR para ZUC II.*
206 Concluindo a apresentação se esclarece que apesar do pedido do município conter tanto os ajustes
207 de zoneamentos quanto proposição de ampliação do perímetro da APA para contemplar as
208 dimensões dos lotes atingidos em sua totalidade, porém a votação ocorrerá apenas sobre ajuste dos
209 zoneamentos. Finalizada a apresentação do processo pela secretária, o Sr. Tiago Alves (Município
210 de Piraquara) aproveita a explanação e acrescenta que a área abrange o complexo penitenciário e
211 que o loteamento foi aprovado em 1956 e posteriormente houve uma adequação da planta que
212 prejudicou o município, e que a proposição é apenas um ajuste visto que o local já se encontra
213 infraestruturado, na sequência o Sr. Márcio Alves Moure contribui dizendo que como dito isso
214 seria uma questão de correção e não de ajuste visto que o loteamento é anterior a institucionalização
215 da APA do Iraí e que isso deveria ter sido considerado e visto na criação da APA. O representante
216 da SANEPAR, questiona se na alteração do zoneamento haveria a possibilidade de
217 desmembramento de lotes, por haver a preocupação de densidade e em resposta o técnico municipal
218 o Sr. Tiago Alves diz que o município não tem intenção de adensamento da área e que segue o
219 previsto nas normativas de mananciais sobre lotes mínimos de 360m² e o pedido é apenas
220 adequação em conformidade com o Decreto 10499/2022. O Sr. Klyfesson Gonzaga (AMEP),
221 esclarece que na sessão da CAT do Iraí esse questionamento já havia ocorrido e diz que a ZUC2 já
222 indica lote de 360m² e uma unidade por lote, então não teria possibilidade de desmembramento, o
223 Sr. Fabio Alexander Basso (Titular - SANEPAR) traz outro questionamento sobre a companhia ter
224 algumas áreas desapropriadas no local e como ficariam, o representante municipal esclarece que
225 essas áreas não estão dentro do local indicado e não serão afetadas. O pedido é colocado em votação
226 e se dá a aprovação unanimemente.

227
228 **DECISÃO:** Após as discussões do Conselho, o Presidente colocou o pedido para votação dos(as)
229 Srs.(as) Conselheiros (as). O CGM/RMC **manifestou-se UNANIMAMENTE favorável**, se
230 dando assim, a aprovação de ajuste da classificação do zoneamento atual de Zona de Uso
231 Institucional Restrito - ZUIR para Zona de Urbanização Consolidada - ZUC2 e de Zona de
232 Conservação da Vida Silvestre - ZCVS3 para Zona de Urbanização Consolidada - ZUC2,
233 considerando o histórico da área com análise temporal e análise pelo IAT, na APA do Iraí –
234 Piraquara, conforme mapa de delimitação de áreas para ajuste de zoneamento, salientando que
235 foram aprovadas apenas alteração de zoneamento e não alteração de perímetros.

236
237 Após as deliberações, a secretária executiva faz esclarecimentos gerais: primeiramente sobre as
238 eleições dos conselheiros (as) do CGM referente as indicações da ASSOMECA, até que se
239 encaminhe as novas indicações dos representantes municipais, conforme regimento interno do
240 CGM/RMC, os representantes de 2023 serão mantidos, e em segundo comunicado conforme
241 reunião anterior o CGM/RMC redigirá uma informação comunicando órgãos, prefeituras e
242 sociedade sobre a correção do termo afetação encaminhado nos processos, que consolidou-se o
243 entendimento de que não seria o adequado para os pedidos.

244
245 Dando encerramento à reunião, o Presidente Sr. Gilson Santos e a Secretária da CGM/RMC, Sr.
246 Andressa Sueli Trindade, agradeceram a presença de todos os participantes, nada mais havendo a
247 tratar, deu-se por encerrada a reunião às 15 horas e 41 minutos. Eu, Andressa Sueli Trindade, lavrei
248 a presente ata.

249

GILSON SANTOS
Presidente

ANDRESSA SUELI TRINDADE
Secretária Executiva Titular

7

ANEXO I - LISTA DE PRESENÇA

LISTA DE PRESENÇA 2ª REUNIÃO ORDINÁRIA CGM 2024

Data: 06/06/2024 - às 14h30min - Sala de Situação - Palácio das Araucárias

	NOME	INSTITUIÇÃO/ MUNICÍPIO/ ÓRGÃO	CELULAR	EMAIL	ASSINATURA
1.	Matheus dos Santos Cobral	AMEP/DPLAN	(41) 99929-9226	matheus.cobral@amp.pr.gov.br	<i>Matheus</i>
2.	Klyferson GONZAGA	AMEP/DCOT	(82) 99405-6200	klyferson.gonzaga@amp.pr.gov.br	<i>Klyferson</i>
3.	Cláudio S. Fortes	Prof. Mun. Quatro Barras	(41) 93311-6266	claudio.s.fortes@quatrobarra.pr.gov.br	<i>Cláudio</i>
4.	YONIA LEMOS RUTHES	PMPINHATAS	(41) 9999977909	yonia.lemos@pinhais.pr.gov.br	<i>Yonia</i>
5.	MARCELA MATUMI SUGA	PM PINHATAS	41 99982-2209	MARCELA.SUGA@PINHAI.PR.GOV.BR	<i>Marcela</i>
6.	EDUARDO HEWNIACUC	BALSA NOVA	41.99918592	EDUARDOHEWNIACUC@BNSA-NOVA.PR.GOV.BR	<i>Eduardo</i>
7.	PAULO CESAR MEDEIROS	CEDEA	41 994615 8905	paulocesar.medeiros@iffa.eduf.br	<i>Paulo</i>
8.	Robson de Castro	PM PINHATAS	41 99951 3348	robson.bezede@pinhais.pr.gov.br	<i>Robson</i>
9.	Millena Ribeiro dos Reis	AMEP/ISPLAN	3320-6900	millena@amep.pr.gov.br	<i>Millena</i>
10.	GABRIEL HUENNER DE MACEDO	AMEP/DJ	41 33317315	GABRIELHUENNER@AMEP.PR.GOV.BR	<i>Gabriel</i>
11.	Paul de Oliveira Gradovski	AMEP/DPLAN	(41) 99872-5167	gradovski@amep.pr.gov.br	<i>Paul</i>
12.	TIAGO ALVES	PINHAENA	(41) 99511-8026	TIAGO.ALVES@PINHAENA.PR.GOV.BR	<i>TIAGO</i>

*CASO JÁ TENHA PREENCHIDO EM REUNIÕES ANTERIORES OU NÃO TENHA OCORRIDO MUDANÇA, PODERÁ DEIXAR OMISSO NESTA LISTA CELULAR/E-MAIL.

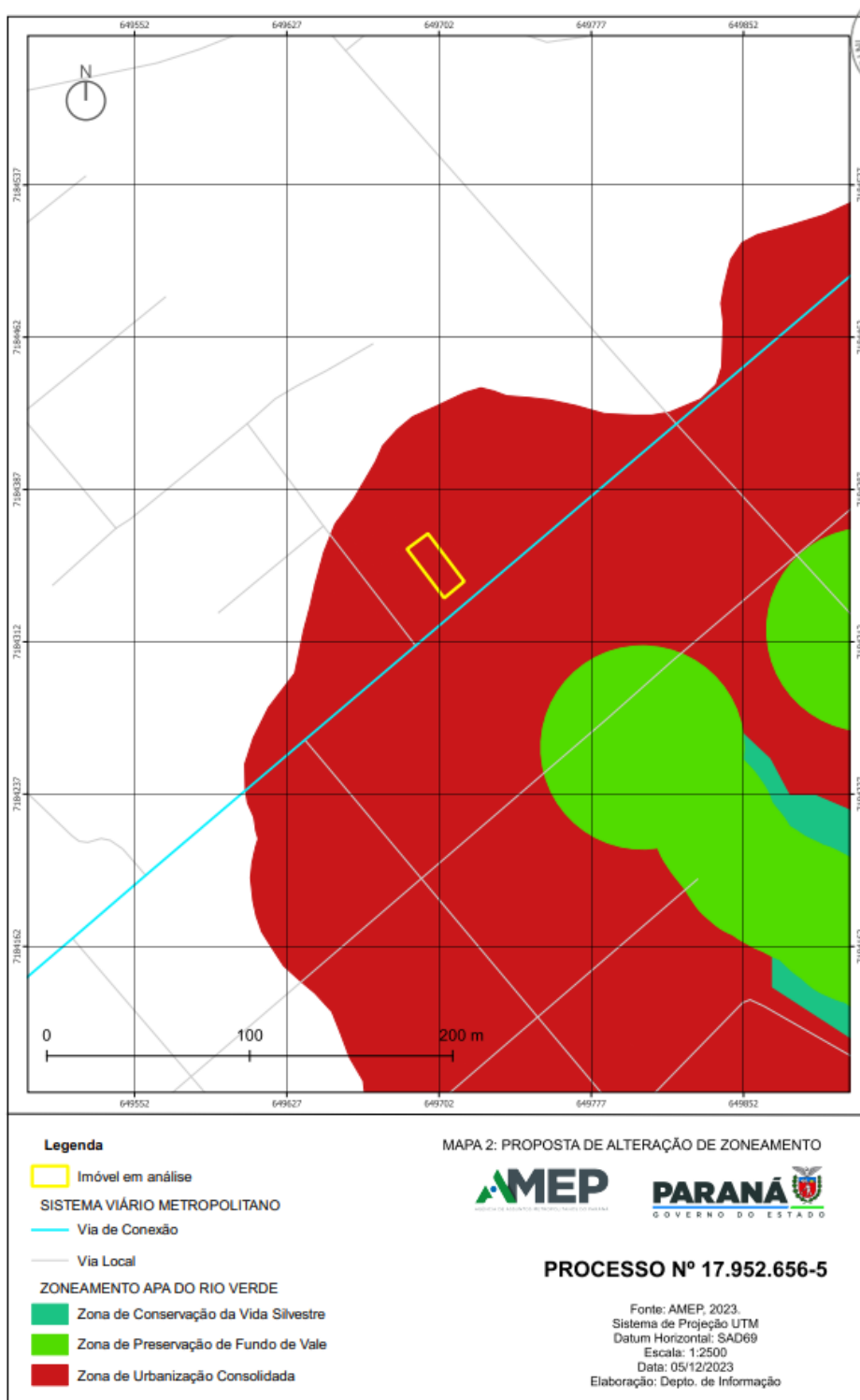
LISTA DE PRESENÇA 2ª REUNIÃO ORDINÁRIA CGM 2024

Data: 06/06/2024 - às 14h30min - Sala de Situação - Palácio das Araucárias


	NOME	INSTITUIÇÃO/ MUNICÍPIO/ ÓRGÃO	CELULAR	EMAIL	ASSINATURA
13.	RIVAIL ANDRADE	UP	(41) 33183-0717	RIVAIL@UP.EDU.BR	<i>Rivail</i>
14.	MARIA EUGÊNIA MARTINS	IAT/DLP	41 3218-3430	MERICCOLI@IAT.PR.GOV.BR	<i>Maria</i>
15.	JULIO ARCE	UFPR	(41) 97712-9822	julio@ufpr.br	<i>Julio</i>
16.	GILSON SOUTOS	AMEP	(41) 9997-3997	gilson.soutos@amep.pr.gov.br	<i>Gilson</i>
17.	IBSON G. M. DE CAMPOS	PMU	(41) 99508-5884	ibcampos@curitiba.pr.gov.br	<i>Ibson</i>
18.	Millena Ribeiro dos Reis	AMEP	41 3320-6900	millena@amep.pr.gov.br	<i>Millena</i>
19.	MARCIO ALVES MOISE	PMCM	(41) 3044-4054 (41) 99970-1006	MARCIO.MOISE@CANTONAGEM.PR.GOV.BR	<i>Marcio</i>
20.	ANDRESSA SUELI TRINDADE	AMEP	41 99065-0842	ANDRESSASUELI@AMEP.PR.GOV.BR	<i>Andressa</i>
21.					
22.					
23.					
24.					
25.					

*CASO JÁ TENHA PREENCHIDO EM REUNIÕES ANTERIORES OU NÃO TENHA OCORRIDO MUDANÇA, PODERÁ DEIXAR OMISSO NESTA LISTA CELULAR/E-MAIL.

ANEXO II- CASO 01 - PROPOSTA DE AJUSTE DE ZONEAMENTO- APA DO RIO VERDE



ANEXO III- CASO 02 - AJUSTE DE ZONEAMENTO- APA DO IRAÍ



- Imóvel em análise
- Recursos hídricos
- ZONEAMENTO APA DO IRAÍ**
- Corredor Especial de Uso Turístico
- Zona de Conservação da Vida Silvestre II
- Zona Especial de Indústria e Serviço II
- Zona de Parques
- Zona de Preservação de Fundo de Vale
- Zona de Preservação de Represa
- Zona de Urbanização Consolidada II

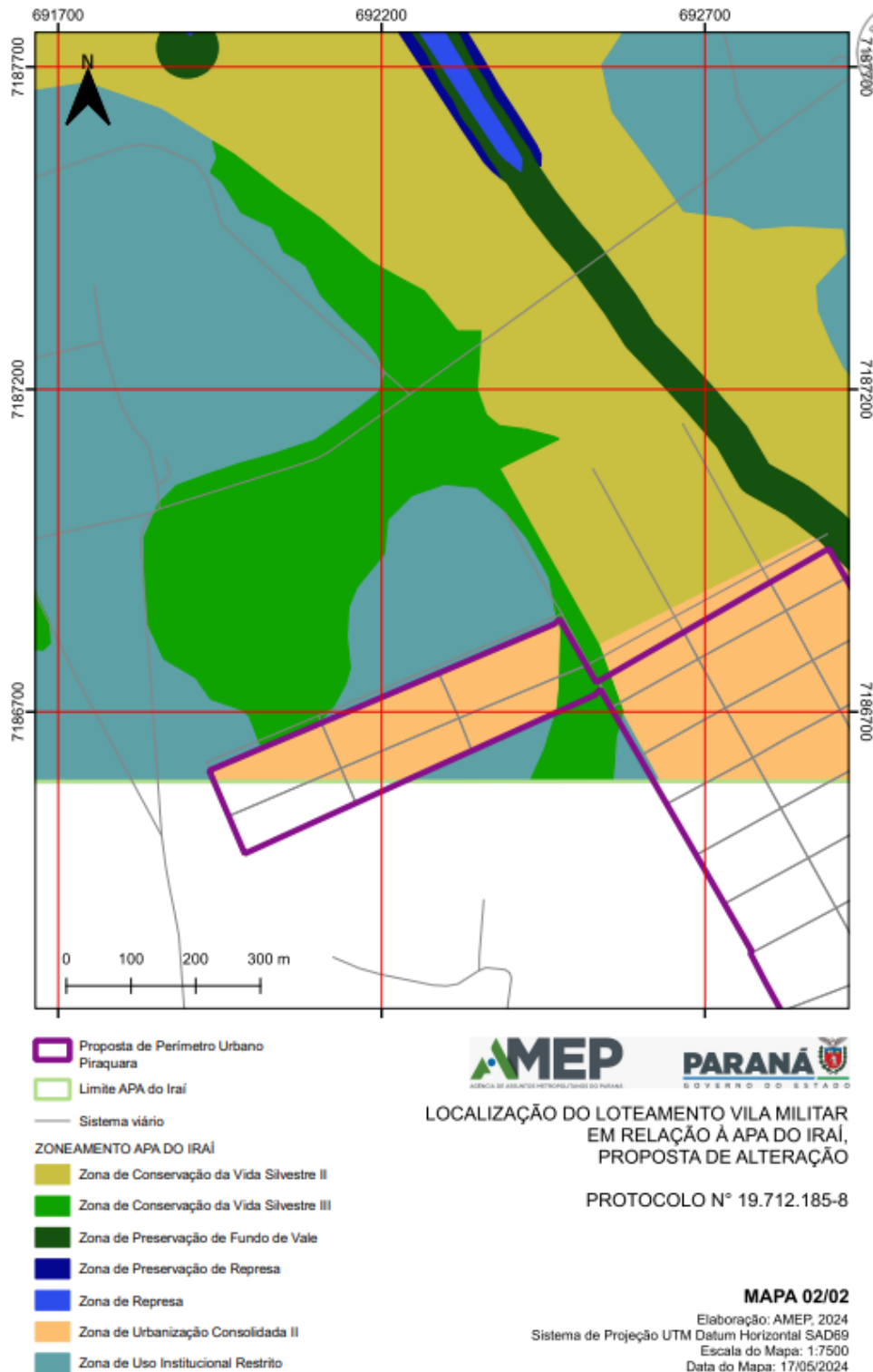


PROPOSTA DE ALTERAÇÃO DE ZONEAMENTO,
CONFORME CONSTA NA ATA DA CÂMARA DE
APOIO TÉCNICO DA APA ESTADUAL DO IRAÍ

PROTOCOLO N° 21.271.153-5

Fonte: AMEP, 2023
Sistema de Projeção UTM Datum Horizontal SAD69
Escala do Mapa: 1:1750
Data do Mapa: 06/06/2024

ANEXO IV- CASO 03 - PROPOSTA DE AJUSTE DE ZONEAMENTO- APA DO IRAÍ





ePROCOLO



Documento: **ATADA83REUNIAOORDINARIADOCONSELHOGESTORDOMANANCIASDAREGIAOMETROPOLITANADECURITIBA.pdf**.

Assinatura Qualificada realizada por: **Gilson de Jesus dos Santos** em 12/08/2024 17:12.

Assinatura Avançada realizada por: **Andressa Sueli Trindade (XXX.673.039-XX)** em 12/08/2024 15:40 Local: AMEP/CGM.

Inserido ao protocolo **22.593.620-0** por: **Andressa Sueli Trindade** em: 12/08/2024 15:39.



Documento assinado nos termos do Art. 38 do Decreto Estadual nº 7304/2021.

A autenticidade deste documento pode ser validada no endereço:
<https://www.eprotocolo.pr.gov.br/spiweb/validarDocumento> com o código:
a50e7b3fba9b705968ed0de11bab054d.